



VAS MEGYEI
KORMÁNYHIVATAL

Iktatószám: VA/AF-EO/06063-3/2022.

Ügyintéző: Aranyos Péter

Telefon: (94) 512-988

Tárgy: közlemény eljárás megindulásáról

Mellékletek: 1 db kérelem, tartalommodosítási adatlap

Hiv. szám: -

Közlemény
erdőterv módosítása tárgyában indult eljárásról

A Vas Megyei Kormányhivatal (a továbbiakban: erdészeti hatóság) Agrárügyi Főosztály Erdészeti Osztálya útján ezúton tájékoztatja az érdekelteket, hogy az alábbiakban megjelölt, kérelemre indult eljárás van folyamatban.

Eljáró hatóság:	Vas Megyei Kormányhivatal
Érintett szervezeti egység:	Agrárügyi Főosztály Erdészeti Osztály
Eljárás ügyszáma (iktatószáma):	VA/AF-EO/06063/2022.
Ügy tárgya:	erdőterv módosítása
Érintett erdőtervezési körzet:	Felső Kemenesháti
Ügyfél neve, címe:	Bertha Péter 9800 Vasvár, Újlaki u. 20.
Eljárás megindulásának napja:	2022. augusztus 4.
Ügyintézési határidő:	90 nap
Honlapon történő elhelyezés napja:	2022. augusztus 9.
Honlapról történő levétel napja:	az eljárást lezáró döntés véglegessé válásának napja.

Az eljárás megindulását követő 15 napon belül az egyes erdészeti hatósági eljárások, bejelentések, valamint hatósági nyilvántartások eljárási szabályairól szóló 433/2017. (XII. 21.) Korm. rendelet 6. §-ában megjelöltek írásos észrevételt tehetnek az eljárást lefolytató szervezeti egységnél. Az észrevételben kérem feltüntetni az eljárás iktatószámát.

Közleményem a 433/2017. (XII. 21.) Korm. rendelet 7. §-án alapul.

Hatáskörömet és illetékességemet a földművelésügyi hatósági és igazgatási feladatokat ellátó szervek kijelöléséről szóló 383/2016. (XII. 2.) Korm. rendelet 11. § (1) bekezdése, 12. § (5) bekezdése és az 2. számú melléklete rögzíti.

Szombathely, időbélyegző szerint

Vámos Zoltán főispán
nevében és megbízásából:

/:Aranyos Péter:/
kijelölt erdőfelügyeleti szakügyintéző

Kapják:

1. Nemzeti Földügyi Központ Erdészeti Főosztály (erdeszet.honlap@nfk.gov.hu), e-mail útján
2. Irattár

Vas Megyei Kormányhivatal
Agrárügyi Főosztály
Erdészeti Osztály

A DOCUMENTUMOT DIGITÁLIS
ALÁÍRÁSSAL LÁTTA EL

Jóváhagyási szám: VA/AT/EO/...../20...
AVDH SIGN

Dátum:
Aláírás (erdészeti hatóság):

ERDŐTERV MÓDOSÍTÁSI KÉRELEM

(erdőtervi előírás-, üzem mód-, rendeltetés módosításához)

Az erdőgazdálkodó azonosító kódja:

3 1 0 0 0 6 2

Az erdőgazdálkodó megnevezése:

Bertha Péter

Az erdőgazdálkodó címe, székhelye:

9 8 0 0 Vasvár, Újlaki utca 20.

Tervező neve, címe:

Bertha Zsolt/ 9800. Vasvár, Újlaki utca 20.

Szolg. igazolvány száma:

963

Aláírása

Bertha Zsolt

Tartalom:

Tervelőírások változása:pótlap
Egyéb adatok változása:pótlap

Mellékletek:

Erdőrészt leíró lapdb
Térképvázlatdb
Faterfogat becslési jkv.db
Termőhelyfelt. szakvélem.db
Tulajdonosi hozzájárulás1 db

Részletes indoklás:

db

A területen található akác állomány túlnyomó többsége pusztulásnak indult. Lábon álló elszáradt egyedek, illetve csúcsszáradt egyedek alkotják az állományt. Indokolt a terület tarra vágása és felújítása.

Kelt: Vasvár, 2022 év augusztus hó 3 nap

P.H.

Bertha Zsolt
erdőgazdálkodó aláírása

gyeb adat javítását X-el kell jelölni a rovathan.

48

Űzem mód:

1. Vágász erdő
2. Nem vágász (szálató) erdő
3. Faanyagtermelést nem szolgáló erdő
4. Átalakítás alatt álló erdő

Felhasználó módja:

EU	Egészségügyi termelés
TI	Tisztítás
TKGY	Törzskönyv gyűjtés
NFGY	Nőv.fok gyűjtés
TRV	Tarvágás
FVB	Fok felújítóvágás bontás
FVV	Fok felújítóvágás végvágás
SZV	Szállakvágás
SZÁL	Szállás
KH	Készletgondozó használat
ET	Egyéb termelés.

Kezdeményezett egyéb erdőtervi változások listája

[illegible]

* Egyéb adat javítását X-el kell jelölni a sorokban

Tulajdonosi hozzájárulás
(földrészletenként)

Alulírott tulajdonos / haszonélvező az alábbi táblázatban feltüntetett földrészleten erdőtervezett, csatolt kérelemben feltüntetett

- ☒ erdőrészlet(ek) erdőtervének módosításához (2009. évi XXXVII. törvény 33. § (9) bekezdése) hozzájárulok.
- ☐ Földrészlet(ek) rendeltetésének megváltoztatásához (2009. évi XXXVII. törvény 23. § (7) bekezdése) hozzájárulok.
- ☐ Földrészlet(ek) üzemmódjának megváltoztatásához (2009. évi XXXVII. törvény 29. § (6) bekezdése) hozzájárulok.
- ☐ erdőrészlet(ek) üzemmódjának első megállapításához (2009. évi XXXVII. törvény 23. § (7) bekezdése) hozzájárulok.

Helység	Helyrajzi szám
Alsóújlak	0150/46

Megjegyzé

A megfelelő rész(ek) X-el jelölendő(k) a fenti felsorolás előtti jelölőnégyzet(ek)ben, jelölés nélkül a tulajdonosi hozzájárulás érvénytelen.

A 2009. évi XXXVII. törvény 19/A. § (2) bekezdése szerint: A 6/B. § (1) bekezdésében, a 7. § (6) bekezdésében, a 13. § (2) bekezdésében, a 14. § (2) bekezdésében, a 23. § (7) bekezdésében, a 29. § (6) bekezdésében, valamint a 33. § (9) bekezdésében foglaltak alkalmazása során tulajdonosi hozzájárulás alatt

a) a tulajdonosok tulajdoni hányad alapján számított egyszerű többségének - ha egy tulajdonos a tulajdoni hányadok több mint felével rendelkezik, vagy a kisebbségben maradt tulajdonosok közül a három legnagyobb tulajdoni hányaddal rendelkező személy együttesen az összes tulajdoni hányad egyharmadát meghaladó részével rendelkezik, akkor kétharmad részének - közokiratba vagy teljes bizonyító erejű magánokiratba foglalt hozzájáruló nyilatkozatát, vagy

b) ha a kérelemben foglaltakkal kapcsolatban a tulajdonosok jogszabály szerint tulajdonosi közgyűlés keretében kötelesek dönteni, akkor a tulajdonosi közgyűlés érvényes döntését kell érteni.

Kelt: Vasvár 2022. év augusztus hó 3 nap

1. 
aláírás

Bertha Póti

NÉV (nyomtatott betűvel)

2. 
aláírás

Bertha Zsolt

NÉV (nyomtatott betűvel)

3.
aláírás

NÉV (nyomtatott betűvel)

4.
aláírás

NÉV (nyomtatott betűvel)

5.
aláírás

NÉV (nyomtatott betűvel)

6.
aláírás

NÉV (nyomtatott betűvel)

7.
aláírás

NÉV (nyomtatott betűvel)

8.
aláírás

NÉV (nyomtatott betűvel)

9.
aláírás

NÉV (nyomtatott betűvel)

10.
aláírás

NÉV (nyomtatott betűvel)


11.
aláírás

NÉV (nyomtatott betűvel)

12.
aláírás

NÉV (nyomtatott betűvel)


Okirati tanú 1 aláírás

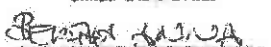

NÉV (nyomtatott betűvel)

136035 NE

Személyi igazolvány száma

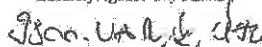

Lakcím


Okirati tanú 2 aláírás


NÉV (nyomtatott betűvel)

101424 HE

Személyi igazolvány száma


Lakcím



ERDŐRÉSZLETLEÍRÓ-LAP

AVDH SIGN

Oldal: 1

Helységnev: Alsóújlak
Tag és részletjel: 10/G
Erdőgazdálkodó kódja: 3100062

neve: Bertha Péter

Részlet területe: 1,19 ha
Faállománytípus (rövidnév): A
Kezelkezés (rövidnév): TEL
Természetességi állapot: Kultúrerdő
Természetességi alapvetés: Kultúrerdő

Üzem mód (rövidnév): VAG

Termőhelytípus-változat: GYT-TVLEN-RBE-ME-H
(rövid névvel felsorolva - kötőjelekkel összefűzve)

Tengerszint feletti magasság: 200
Fekvés: E
Domborzat: OLD
Lejtés: 5°

Cserjészet telítettsége: Egyöntetű, max 30 %
Cserjészet leírása: Időnincs

ÁLLOMÁNYLEÍRÁS

Sorsz.	Részték	Faj (rövidnév)	Eretek	Begyarány (%)	Egyesítés módja	Záródás (%)	Átlag kor (év)	Átlag magasság (m)	Átlag átmérő (cm)	Körlet (m ² /ha)	Fakészlet (m ³ /ha)	Vágási-rechtségi kor (év)	Felvétele módja
1	FELSZ	A	M	100	FF	80	25	17	18		163		
Összesen:											163		

Egyéb fafajok a részletben (rövid névvel felsorolva):

FAKITERMELÉSI TERV

Sorsz.	Fajfaj rövidnév	Módja I.	TRV	Módja II.	Módja III.
		Érintett terület (ha) I.	1,19	Érintett terület (ha) II.	Érintett terület (ha) III.
		Erély (%) I.		Erély (%) II.	
1	A	100			

ERDŐSÍTÉSI TERV

Erőssítés módja I.	TFSARJ
Erőssítés célállománya I.	A
Erőssítés tervezett V. kor I.	25
Erőssítés módja II.	TFSARJ
Erőssítés célállománya II.	A
Erőssítés tervezett V. kor II.	35

TERVFLÓRÁSSAL KAPCSOLATOS MEGJEGYZÉSEK:

EGYÉB MEGJEGYZÉSEK:

Kelt (Helység, év, hó, nap): Vasvár, 2022.08.03.

Kelt (Helység, év, hó, nap): Vasvár, 2022.08.03.

Erdőgazdálkodó aláírása:

Jogosult erdészeti
szakszemélyzet aláírása:

Nyilvántartási kódja:

963