



VAS MEGYEI
KORMÁNYHIVATAL

Iktatószám: VA/AF-EO/06790-3/2021.

Ügyintéző: Aranyos Péter

Telefon: (94) 512-988

Tárgy: közlemény eljárás megindulásáról

Melléletek: 1 db kérelem, tartalommodosítási adatlap

Hiv. szám: -

Közlemény
erdőterv módosítása tárgyában indult eljárásról

A Vas Megyei Kormányhivatal (a továbbiakban: erdészeti hatóság) Agrárügyi Főosztály Erdészeti Osztálya útján ezúton tájékoztatja az érdekelteket, hogy az alábbiakban megjelölt, kérelemre indult eljárás van folyamatban.

Eljáró hatóság:	Vas Megyei Kormányhivatal
Érintett szervezeti egység:	Agrárügyi Főosztály Erdészeti Osztály
Eljárás ügyszáma (iktatószáma):	VA/AF-EO/06790/2021.
Ügy tárgya:	erdőterv módosítása
Érintett erdőtervezési körzet:	Felső Kemenesháti, Felső Őrségi és Vendvidéki
Ügyfél neve, címe:	Szombathelyi Erdészeti Zrt. 9700 Szombathely, Saághy István u. 15.
Eljárás megindulásának napja:	2021. szeptember 21.
Ügyintézési határidő:	90 nap
Honlapon történő elhelyezés napja:	2021. szeptember 29.
Honlapról történő levétel napja:	az eljárást lezáró döntés véglegessé válásának napja.

Az eljárás megindulását követő 15 napon belül az egyes erdészeti hatósági eljárások, bejelentések, valamint hatósági nyilvántartások eljárási szabályairól szóló 433/2017. (XII. 21.) Korm. rendelet 6. §-ában megjelöltek írásos észrevételt tehetnek az eljárást lefolytató szervezeti egységnél.

Az észrevételben kérem feltüntetni az eljárás iktatószámát.

Közleményem a 433/2017. (XII. 21.) Korm. rendelet 7. §-án alapul.

Hatáskörömet és illetékességemet a földművelésügyi hatósági és igazgatási feladatokat ellátó szervek kijelöléséről szóló 383/2016. (XII. 2.) Korm. rendelet 11. § (1) bekezdése, 12. § (5) bekezdése és az 2. számú melléklete rögzíti.

Szombathely, időbélyegző szerint

Harangozó Bertalan kormány megbízott
névében és megbízásából:

/:Támis Norbert:/
osztályvezető

Kapják:

1. Nemzeti Földügyi Központ Erdészeti Főosztály (erdeszet.honlap@nfk.gov.hu), e-mail útján
2. Irattár



SZOMBATHELYI ERDÉSZETI ZRT.
H-9700 Szombathely, Saághy István u. 15.
Levélcím: H-9704 Szombathely, Pf. 18

**Az állami erdők nyitva állnak a
természetszeretők előtt**

A DOKUMENTUMOT DIGITÁLIS
ALÁÍRÁSSAL LÁTTA EL.

AVDH SIGN



A fellelkesítés
erősítésként
vélhető



Vas Megyei Kormányhivatal
Agrárügyi és Környezetvédelmi Főosztály
Erdészeti Osztály
Támis Norbert osztályvezető

Szombathely
Batthyány tér 2.
9700

Ügyszám: SZHE/943-1/2021.
Ügyintéző: Gángó Csaba / Tóth Péter
Tárgy: Erdőterv módosítási kérelem Vasvár
Mellékletek :

- Erdőterv módosítási kérelem Vasvár
- Erdőrészlet leíró lapok 3 db
- Fatérfogat becslési jegyzőkönyvek 3 db
- Erdővédelmi kárbejelentő lap 1 db.
- Részterületés térképvázlat 2 db

Tisztelt Osztályvezető Úr!

Mellékelten küldöm a Szombathelyi Erdészeti Zrt. Vasvári Erdészeti Igazgatóságát érintő erdőterv módosítási kérelmet. A kérelemhez csatoltan küldöm az erdő részlet lapokat, a fatérfogat becslési jegyzőkönyveket, az erdővédelmi kárbejelentő lapot és a részterületés térképvázlatokat.

Szombathely, 2021. szeptember 16.

Szombathelyi Erdészeti
Zártkörűen Működő Részvénytársaság
9700 Szombathely, Saághy István u. 15.
MAGYARORSZÁG

Üdvözlettel:


Bugán József
vezérigazgató

Bankszámlaszám: MKB Bank Zrt., 10300002-10136776-49020011
Adószám: 11305433-2-18 Közösségi adószám: HU11305433
Telefon: 0036/94/514-000, Telefax: 0036/94/329-973
e-mail: titkarsag@szherdeszet.hu , web: www.szherdeszet.hu

Levelezésünk újrahasznosított papír felhasználásával történik

Vas Megyei Kormányhivatal

Agrárügyi Főosztály

Erdészeti Osztály

Jóváhagyási szám: VA/AF-EO./...../2021

Dátum:

Aláírás (erdészeti hatóság):

ERDŐTERV MÓDOSÍTÁSI KÉRELEM

(erdőtervi előírás-, üzemmód-, rendeltetés módosításához)

Az erdőgazdálkodó azonosító kódja:

						1	9	4
--	--	--	--	--	--	---	---	---

Az erdőgazdálkodó megnevezése:

Szombathelyi Erdészeti ZRT.

Az erdőgazdálkodó címe, székhelye:

9	7	0	0
---	---	---	---

Szombathely, Saághy I. u. 15

Tervező neve, címe:

Török Imre 9831 Bérbaltavár Arany J. u. 19

Szolg. igazolvány száma: 3 1 1 8

Aláírása:

Török Imre

Tartalom:

Tervelőírások változása: 1

Egyéb adatok változása: 0

Mellékletek:

Erdőrészlet leíró lap 3 db

Térképvázlat 2 db

Fatérfogat becslési jkv. 3 db

Termőhelyfelt. szakvélem. 0 db

Tulajdonosi hozzájárulás 0 db

Eljárási díj befiz. igazolás 0 db

Részletes indoklás:

A Hegyháthodász 2 C erdő részlet teljes területen, a 2 D erdő részlet (jelenleg) részterületen elszáradt.

A Felsőmarác 1 T részletben a fenyőpusztulás és a balesetmegelőzés miatt szükséges a kárfelszámolás.

Kelt: Vasvár, 2021. év 09. hó 14.

P.H.

[Signature]
erdőgazdálkodó aláírása

Kérelmezett erdőtervtől eltérő fahasználati és erdősítési tevékenységek listája

Erdőrészlet					Fahasználati tervezőírások módosítása										Erdősítési tervezőírások módosítása								
Község	Tag	Részlet	Teljes terület (ha)	Elsődleges rendeltetés	Módosítandó tervezőírás			Kérelmezett tervezőírás							Mégmunkáltnak összes bruttó fatömeg (m3)*	Jelenlegi előírás				Tervezett erdősítés			
					Fahasználat módja	Erintett terület (ha)	Előírás összes fatömege (m3)*	Fahasználat módja	Erintett terület (ha)	Faj	Eredet	Erély %	Becsült összes fateremtés (m3)**	Erintett terület (ha)		Jellem	Mód	Céllománytípus	Erintett terület (ha)	Jellem	Mód	Céllománytípus	
Hegyhátdász	2	C	1,68	FT	NFGY	1,68	106	EÜ	1,68	LF	M	100	454					1,68	TRVF	MEST	EF		
Hegyhátdász	2	D	5,08	FT	NFGY	5,08	330	EÜ	2,33	A	M	100	27					2,33	TRVF	MEST	EF		
										CSNY	M	100	1										
										EF	M	100	246										
										GY	M	100	6										
										LF	M	100	479										
Felsőmarác	1	T	3,16	TV	EÜ	1,79	96	EÜ	1,52	LF	M	100	603					1,52	TRVF	MEST	GY-T		
										A	M	100	54										
										EF	M	100	9										
										JF	M	100	2										
										MÉ	M	100	9										
										VF	M	100	3										
										VT	M	100	4										
										ZDF	M	100	50										
Pecöl	9	A	4,26	FT	TRV	4,26	963																

*Tárgyévra növedékesített bruttó fatömegadatok

** Az erély megállapításához felvett becslési adat

Török

ERDŐRÉSZLETLEÍRÓ-LAP

Oldal: 1

Helységnev:

Hegyháthodász

Tag és részletjel:

2 C

Erdőgazdálkodó kódja:

194

név:

Szombathelyi Erdészeti ZRT.

Részlet területe:

1,68

ha

Üzemmód (rövidnév):

VÁG

Faállománytípus (rövidnév):

LF

Keletkezés (rövidnév):

EFEL

Természetességi állapot:

Szarmazék

Természetességi alapelvárás:

Szarmazék

Termőhelytípus-változat:

GYT-TVFLEN-ABE-MÉ-V

(rövid névvel felsorolva - kötőjelekkel összefűzve)

Tengerszint feletti magasság:

200

Fekvés:

SIK

Cserjeszint fedettsége:

Egyöntetű, max30 %

Domborzat:

SIK

Cserjeszint leírása:

Időn nincs

Lejtés:

SIK

ÁLLOMÁNYLEÍRÁS

Sorsz.	Szintek	Fajfaj rövidnév	Eredet	Elegyarány (%)	Elegyedés módja	Záródás (%)	Átlag kor (év)	Átlag magasság (m)	Átlag átmérő (cm)	Körny. (m ² /ha)	Fakészlet (m ² /ha)	Vágás- rettségi kor (év)	Felvétele módja
1	FELSZ.	LF	M	99	FF	81	39	20	18		270	39	FT
2	FELSZ.	A	M	1	SZ	25	30	11	12		1	25	FT

Összesen: 271

Egyéb fajok a részletben (rövid névvel felsorolva):

FAKITERMELESI TERV

Sorsz.	Fajfaj rövidnév	Módja I. Érintett terület (ha) I.	EÜ	Módja II. Érintett terület (ha) II.	Módja III. Érintett terület (ha) III.
1	LF	100			
2	A	100			

ERDŐSÍTÉSI TERV

Erdősítés módja I.	MEST
Erdősítés célállománya I.	EF
Erdősítés tervezett V.kor I.	80
Erdősítés módja II.	
Erdősítés célállománya II.	
Erdősítés tervezett V.kor II.	

TERVELŐIRÁSSAL KAPCSOLATOS MEGJEGYZÉSEK:

A LF száradás miatt EÜ előírás.

EGYÉB MEGJEGYZÉSEK:

Kelt (Helység,év.hó.nap):

Vasvár, 2021. 09. 10

Kelt (Helység,év.hó.nap):

Vasvár, 2021. 09. 10

Erdőgazdálkodó aláírása:

Jogosult erdészeti
szakszemélyzet aláírása:

Nyilvántartási kódja:

3118

ERDŐRÉSZLETLEÍRÓ-LAP

Oldal: 1

Helységnev:

Hegyháthodász

Tag és részletjel:

2/D

Erdőgazdálkodó kódja:

194

neve:

Szombathelyi Erdészeti ZRT.

Részlet területe:

5,08 ha

Üzem mód (rövidnév):

VÁG

Faállománytípus (rövidnév):

LF-F

Keletkezés (rövidnév):

EFEL

Természetességi állapot:

Szarmazék

Természetességi alapelvárás:

Szarmazék

Termőhelytípus-változat:

GYT-TVFLEN-ABE-MÉ-V

(rövid névvel felsorolva - kötőjelekkel összefűzve)

Tengerszint feletti magasság:

200

Fekvés:

SIK

Cserjeszint fedettsége:

Egyöntetű, max30 %

Domborzat:

SIK

Cserjeszint leírása:

Időn nincs

Lejtés:

SIK

ÁLLOMÁNYLEÍRÁS

Sorsz.	Szintek	Fajaj rövidnév	Eredet	Elegyarány (%)	Elegyedés módja	Záródás (%)	Átlag kor (év)	Átlag magasság (m)	Átlag átmérő (cm)	Körlet (m ² /ha)	Fakészlet (m ² /ha)	Vágásrettségi kor (év)	Felvétel módja
1	FELSZ	LF	M	63	FF	69	43	20	22		206	43	FT
2	FELSZ	EF	M	32	SZ	69	43	19	26		106	43	FT
3	FELSZ	A	M	4	SZ	69	43	20	22		12	43	FT
4	FELSZ	GY	M	1	SZ	69	43	10	14		3	43	FT

Összesen:

327

Egyéb fajok a részletben (rövid névvel felsorolva):

FAKITERMELÉSI TERV

Sorsz.	Fajaj rövidnév	Módja I. Erntett terület (ha) I.	EÜ	Módja II. Erntett terület (ha) II.	Módja III. Erntett terület (ha) III.
1	LF	100			
2	EF	100			
3	A	100			
4	GY	100			

ERDŐSÍTÉSI TERV

Erősítés módja I.	MEST
Erősítés célállománya I.	EF
Erősítés tervezett V.kor I.	80
Erősítés módja II.	
Erősítés célállománya II.	
Erősítés tervezett V.kor II.	

TERVELEÍRÁSSAL KAPCSOLATOS MEGJEGYZÉSEK:

A LF száradás miatt EÜ előírás.

EGYÉB MEGJEGYZÉSEK:

Kelt (Helység,év.hó.nap):

Vasvár, 2021. 09. 10

Kelt (Helység,év.hó.nap):

Vasvár, 2021. 09. 10

Erdőgazdálkodó aláírása:

Jogosult erdészeti
szakszemélyzet aláírása:

Nyilvántartási kódja:

3118

ERDŐRÉSZLETLEÍRÓ-LAP

Oldal: 1

Helységnev:

Felsőmarác

Tag és részletjel:

1 T

Erdőgazdálkodó kódja:

194

neve:

Szombathelyi Erdészeti ZRT.

Részlet területe:

3,16

ha

Üzem mód (rövidnév):

VÁG

Faállomány típus (rövidnév):

LF

Keletkezés (rövidnév):

EFEL

Természetességi állapot:

Természeteszerű

Termőhely típus-változat:

GYT-TVFLEN-RBE-MÉ-H

Természetességi alapelvárás:

Természeteszerű

(rövid névvel felsorolva - kötőjelekkel összefűzve)

Tengerszint feletti magasság:

200

Fekvés:

E

Cserjeszint fedettsége:

Egyöntetű, max.30 %

Domborzat:

OLD

Cserjeszint leírása:

Időn nincs

Lejtés:

10°

ÁLLOMÁNYLEÍRÁS

Sorsz.	Szintek	Fajfaj rövidnév	Eredet	Elegyarány (%)	Elegyedés módja	Záródás (%)	Átlag kor (év)	Átlag magasság (m)	Átlag átmérő (cm)	Korlap (m²/ha)	Fakészlet (m²/ha)	Végességi kor (év)	Felvetel módja
1	FELSZ	LF	M		FF	48	43	21	22		191	43	FT
2	FELSZ	EF	M		SZ	48	43	20	22		3	43	FT
3	FELSZ	MÉ	M		CS	48	43	19	30		20	43	FT
4	FELSZ	A	M		SZ	48	43	18	28		17	43	FT
5	FELSZ	VT	M		SZ	48	43	21	30		10	43	FT
6	FELSZ	ZDF	M		CS	48	43	22	30		40	43	FT

Összesen:

281

Egyéb fafajok a részletben (rövid névvel felsorolva):

JF, VF, OC, KST (korábbi hagyásfák is)

FAKITERMELÉSI TERV

Sorsz.	Fajfaj rövidnév	Módja I. Érintett terület (ha) I.	EÜ 1,52	Módja II. Érintett terület (ha) II.	Módja III. Érintett terület (ha) III.
		Erély (%) I.		Erély (%) II.	Erély (%) III.
1	LF	100			
2	EF	100			
3	MÉ	15			
4	A	100			
5	VT	20			
6	ZDF	100			

ERDŐSÍTÉSI TERV

Erdősítés módja I.	MEST
Erdősítés célállománya I.	GY-T
Erdősítés tervezett V.kor I.	110
Erdősítés módja II.	
Erdősítés célállománya II.	
Erdősítés tervezett V.kor II.	

TERVELŐIRÁSSAL KAPCSOLATOS MEGJEGYZÉSEK:

A LF száradás miatt EÜ előírás. A déli duglász sáv és az északi hazai lombos rész marad. Korábbi erdőfelújítás területe 1,37 ha.

Védett terület.

A parkerdőben törekvés a sport, turisztika és üdülés erdő funkció fenntartása.

Az erdősítés célállománya (GY-KST-F) GY-T, de tájképileg a hazai lombokon kívül a VT-ből is célszerű hagyásfát kialakítani.

EGYÉB MEGJEGYZÉSEK:

Hektáronként együttesen 5 köbméter mennyiségű álló és holt faanyagot vissza kell hagyni a területen. Az erdőnevelések tervezése és végrehajtása során fokozott figyelmet kell fordítani az intenzíven terjedő fa és cserjefajok visszaszorítására, az elegyesség fenntartására a faállomány szerkezeti változatosság növelésére, valamint a meglévő idős, böhöncös faegyedek, az őshonos cserjeszint és az erdőszegély megőrzésére.

Kelt (Helység,év,hó,nap):

Vasvár, 2021. 09. 10

Kelt (Helység,év,hó,nap):

Vasvár, 2021. 09. 10

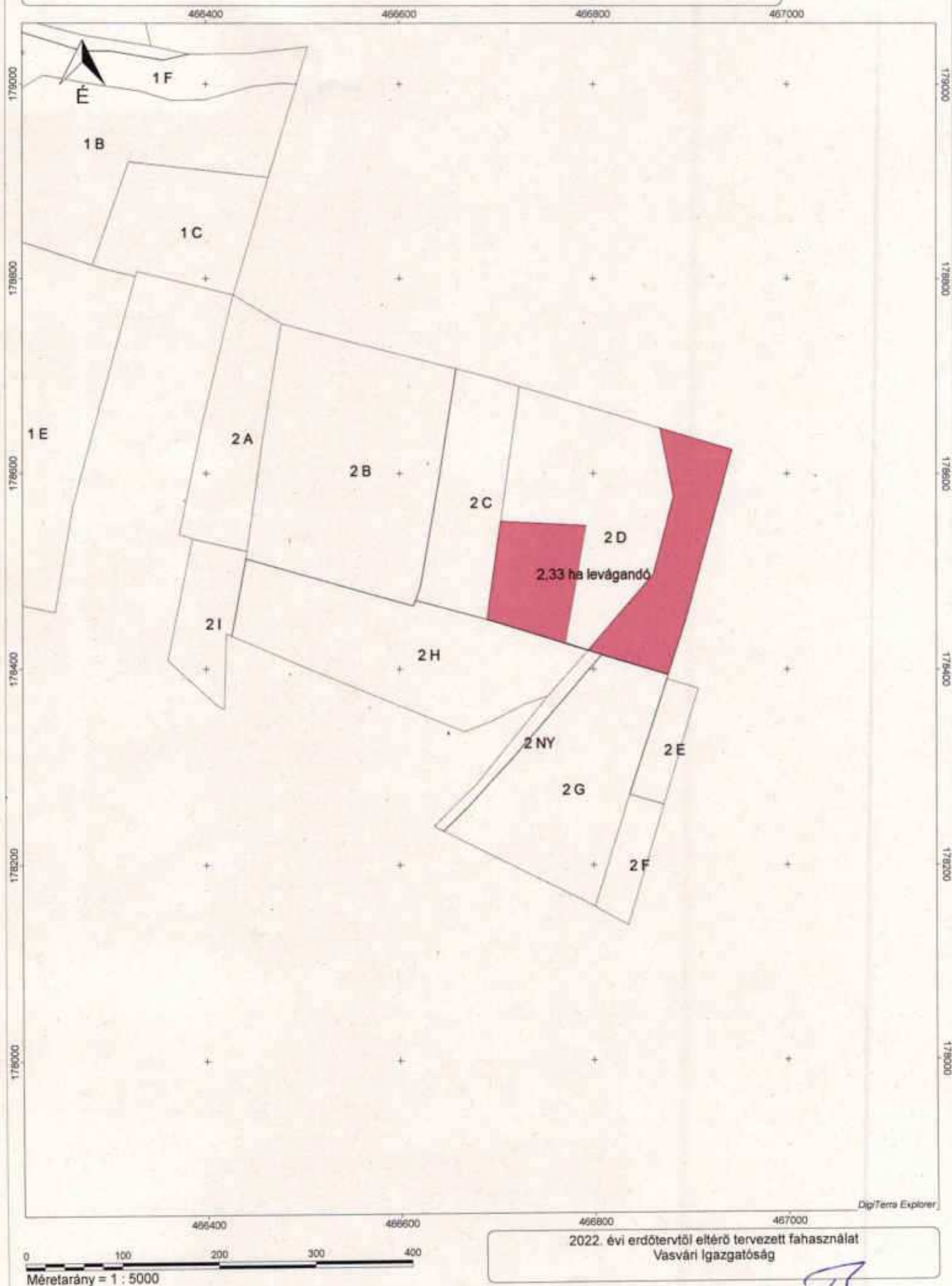
Erdőgazdálkodó aláírása:

Jogosult erdészeti
szakszemélyzet aláírása:

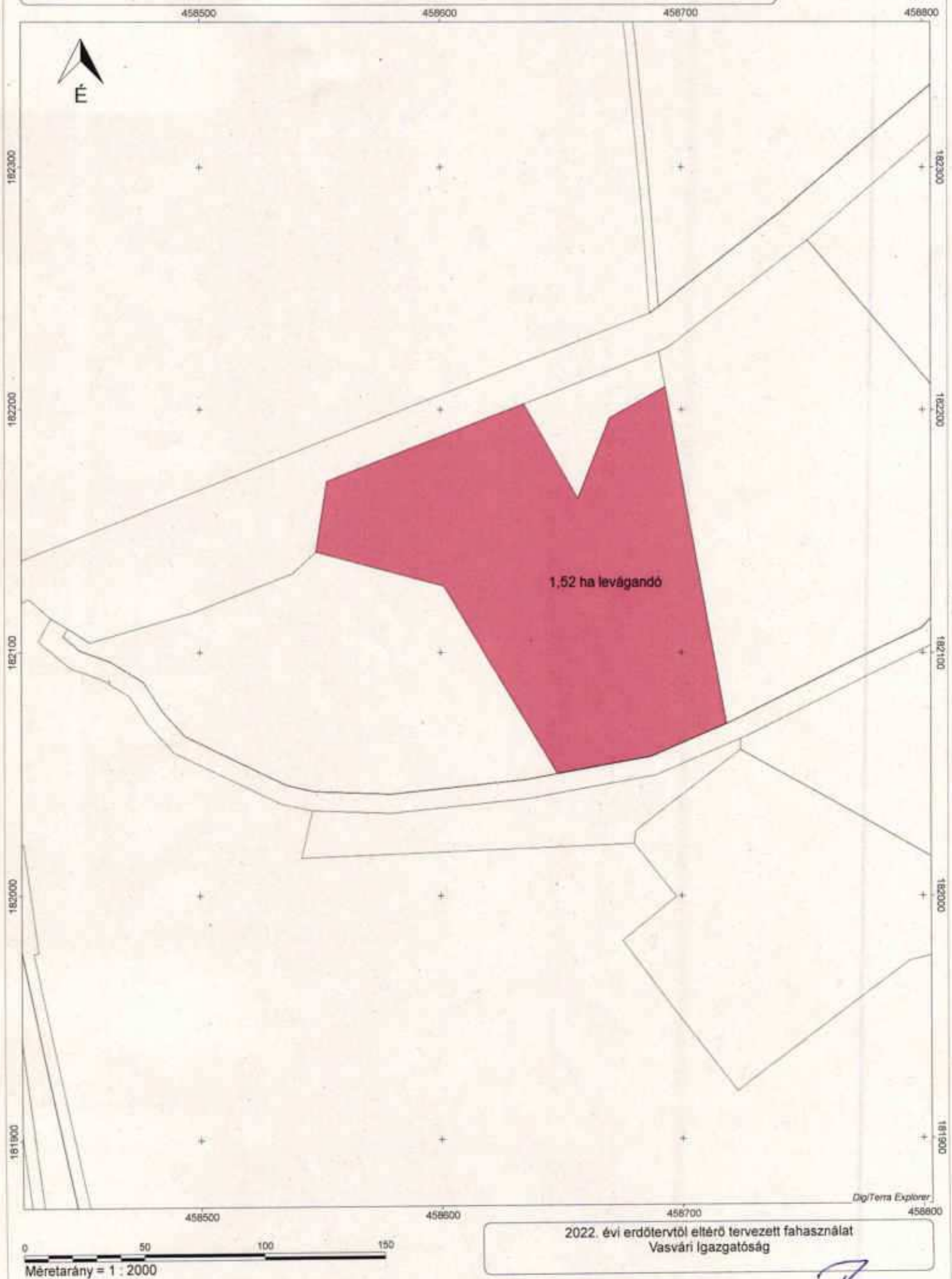
Nyilvántartási kódja:

3118

Hegyháthodász 2 D
Részterületes (5,08 ha -ból 2,33 ha levágandó) EÜ



Felsőmarác 1 T
Részterületes (3,16 ha -ból 1,52 ha levágandó) EÜ



B - Erdővédelmi kárbejelentő lap

340/2012. (XII. 5.) Korm. rendelet szerinti 1255 nyilvántartási számú OSAP adatgyűjtő lap

FONTOS tudnivaló: a B-EKB lap hiányosan kitöltve aláírás nélküli esetben automatikusan A-EKB lapnak minősül, és így semmilyen további erdészeti hatósági eljárásban bizonyító erővel nem vehető figyelembe!

A jogosult erdészeti szakszemély kódja, neve:

3118 Török Imre

E-mail:

titkarsag@szherdeszet.hu

Az erdőgazdálkodó kódja, neve:

194

SZOMBATHELYI ERDÉSZETI ZRT., Vasvári E

Negyedév:

3

Telefon:

+36

30/5306923

Az információk önmegellenőrzés jogáról és az információszabadságról szóló 2011. évi CXII. Törvény 5. §-ában foglaltak alapján hozzájárulok ahhoz, hogy telefonszámomat és e-mail címet az erdővédelmi hatóság az erdészeti hatóság a velem való közvetlen kapcsolattartáshoz jelen hozzájáruláshoz írásban történő visszavonásig kezelje.

Megfelelt

S o r	Helység, Tag, Részlet	Faj	Károsítás				Vedekezés			Jel	Kötele- zettség
			Károsítás kód	Érintett terület (ha)	Gyakoriság (%)	Kárerőly (%)	Érintett fatömeg (m ³)	Észlelés (hó. nap)	Módja	Állapota (T/V)	
1	Hegyháthodász	2 C	503	1,68	100	100	454	08.11	10	T	2
2	Hegyháthodász	2 C	601	1,68	100	100	2	08.11	10	T	2
3	Hegyháthodász	2 D	601	2,33	100	100	27	08.11	10	T	2
4	Hegyháthodász	2 D	601	2,33	100	100	1	08.11	10	T	2
5	Hegyháthodász	2 D	503	2,33	100	100	246	08.11	10	T	2
6	Hegyháthodász	2 D	503	2,33	100	100	479	08.11	10	T	2
7	Felsőmarác	1 T	503	1,52	100	100	603	08.11	10	T	2
8	Felsőmarác	1 T	503	1,52	100	100	9	08.11	10	T	2
9	Felsőmarác	1 T	601	1,52	100	100	54	08.11	10	T	2
10	Felsőmarác	1 T	503	1,52	100	100	2	08.11	10	T	2
11	Felsőmarác	1 T	601	1,52	100	100	9	08.11	10	T	2
12	Felsőmarác	1 T	503	1,52	100	100	3	08.11	10	T	2
13	Felsőmarác	1 T	601	1,52	100	100	4	08.11	10	T	2
14	Felsőmarác	1 T	503	1,52	100	100	50	08.11	10	T	2
15	Hegyháthodász	2 D	601	2,33	100	100	6	08.11	10	T	2
16											
17											
18											
19											
20											

Megjegyzés:

Kelt: Vasvár

2021.09.14

1. oldal

Török Imre
jogosult erdészeti szakszemélyzet

Fatömegbecslési jegyzőkönyv

Nyomtatás dátuma:

2021. augusztus 11.

Összesítő adatok

Azok: 8184002030

Felvételt végző: Török Imre, Hatz Csaba

Erdőrészlet név: Hegyháthodász 2 C

Felvétel dátuma: 2021.08.11

Erdőrészlet területe (ha): 1,68 terület EFU

Felvétel módja: Mintaterület felvétel

Terv: 2022 1 - Szombathelyi Erdészeti Zrt.

Mintaterület felvétel módszere:

Tervezési egység: 1 - 1,68ha

Érintett terület (ha): 1,68

Használati mód: EÜ

Minta terület (ha): 1,68

Sorszám: 2022/04/4312

Faj	Számítási mód	H (m)	D _{1,3} (cm)	Átlag átmérő (W)	Darab	Átlag magasság (m)	M.ter. m ³	Össz. m ³	db/ha	m ³ /ha
A	Mérés alapján			12	32	10,80	2	2	19	1
LF	Mérés alapján			18	1 557	19,62	454	454	927	270
					1 589		456	456	946	272



felvette

ellenőrizte

Fatömegbecslési jegyzőkönyv

Nyomtatás dátuma:
2021. augusztus 11.

Azok: 8184002030

Erdőrészlet név: Hegyháthodász 2 C

Erdőrészlet területe (ha): 1,68

Terv: 2022 1 - Szombathelyi Erdészeti Zrt.

Tervezési egység: 1 - 1,68ha

Használati mód: EÜ

Sorszám: 2022/04/4312

Felvételt végző: Török Imre, Hatz Csaba

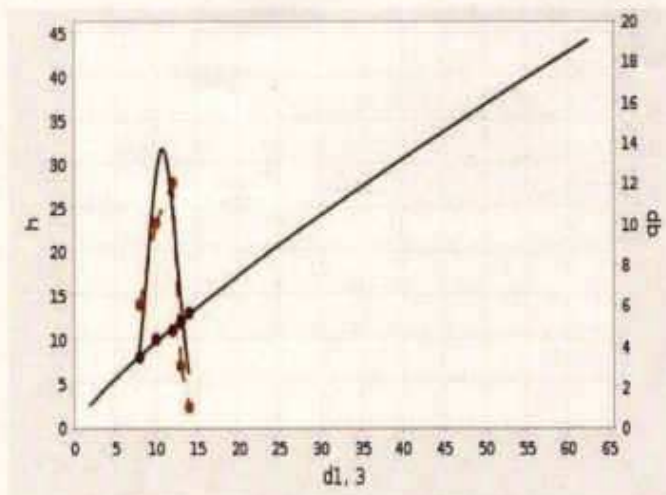
Felvétel dátuma: 2021.08.11

Felvétel módja: Mintaterületes felvétel

Mintaterületes felvétel módszere:

Érintett terület (ha): 1,68

Minta terület (ha): 1,68



Összesítő

Fafaj	Számítási mód	Darab	M.ter. m³	Össz. m³	db/ha	m³/ha
A	Mérés alapján	32	2	2	19	1

Mérési adatok

Fafaj	Átmérő ▲	Felvett db.	Mért magasság	Törzsmínőség	Átlag magasság	Számított magasság	Egyesfa térfogat	Mintaterület fatérfogat
A	8	6	8		8,00	8,08	0,030	0,18
A	10	10	10		10,00	9,71	0,050	0,50
A	12	12	11		11,00	11,30	0,080	0,96
A	13	3	12		12,00	12,07	0,100	0,30
A	14	1	13		13,00	12,84	0,120	0,12
	12(W)	32	11.000(W)		10,80		0,08(W)	2,06

[Handwritten signature]

felvette

ellenőrizte

Fatömegbecslési jegyzőkönyv

Nyomtatás dátuma:

2021. augusztus 11.

Azok: 8184002030

Erdőrésztet név: Hegyháthodász 2 C

Erdőrésztet területe (ha): 1,68

Terv: 2022 1 - Szombathelyi Erdészeti Zrt.

Tervezési egység: 1 - 1,68ha

Használati mód: EÜ

Sorszám: 2022/04/4312

Felvétel végző: Török Imre, Hatz Csaba

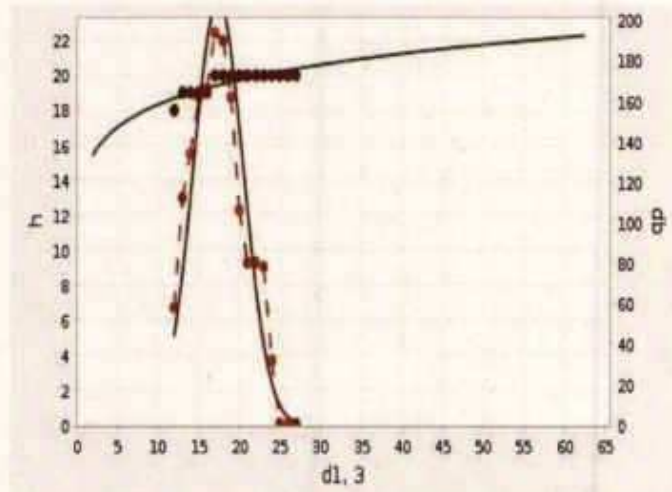
Felvétel dátuma: 2021.08.11

Felvétel módja: Mintaterület felvétel

Mintaterület felvétel módszere:

Érintett terület (ha): 1,68

Minta terület (ha): 1,68



Összesítő

Fafaj	Számítási mód	Darab	M.ter. m²	Össz. m³	db/ha	m³/ha
LF	Mérés alapján	1 557	454	454	927	270

Mérési adatok

Fafaj	Átmérő ▲	Felvett db.	Mért magasság	Törzsmínőség	Átlag magasság	Számított magasság	Egyesfa térfogat	Mintaterület fatérfogat
LF	12	58	18		18,00	18,69	0,130	7,54
LF	13	112	19		19,00	18,85	0,160	17,92
LF	14	134	19		19,00	19,00	0,180	24,12
LF	15	162	19		19,00	19,14	0,210	34,02
LF	16	166	19		19,00	19,27	0,240	39,84
LF	17	194	20		20,00	19,39	0,270	52,38
LF	18	190	20		20,00	19,51	0,300	57,00
LF	19	162	20		20,00	19,62	0,340	55,08
LF	20	106	20		20,00	19,73	0,370	39,22
LF	21	80	20		20,00	19,83	0,410	32,80
LF	22	80	20		20,00	19,93	0,450	36,00
LF	23	78	20		20,00	20,03	0,500	39,00
LF	24	32	20		20,00	20,12	0,540	17,28
LF	25	1	20		20,00	20,20	0,590	0,59
LF	26	1	20		20,00	20,29	0,630	0,63
LF	27	1	20		20,00	20,37	0,680	0,68
	18(W)	1 557	20.000(W)		19,62		0,31(W)	454,10

R

felvette

ellenőrizte

Fatömegbecslési jegyzőkönyv

Nyomtatás dátuma:

2021. augusztus 11.

Összesítő adatok

Azok: 8184002040

Felvételt végző: Török Imre, Hatz Csaba

Erdőrésztlet név: Hegyháthodász 2.D

Felvétel dátuma: 2021.08.11

Erdőrésztlet területe (ha): 5,08

(2,33 ha mértani terület EFU)

Felvétel módja: Törzsenkénti felvétel

Terv: 2022 1 - Szombathelyi Erdészeti Zrt.

Mintaterület felvétel módszere:

Tervezési egység: 1 - 5,08ha

Érintett terület (ha): ~~5,08~~ 2,33

Használati mód: EÜ

Minta terület (ha): ~~5,08~~ 2,33 TC

Sorszám: 2022/04/4311

Fafaj	Számítási mód	H (m)	D _{1,3} (cm)	Átlag átmérő (W)	Darab	Átlag magasság (m)	M.ter. m ³	Össz. m ³	db/ha	m ³ /ha
A	Mérés alapján			22	65	19,50	27	27	13	5
CSNY	Mérés alapján			20	3	16,00	1	1	1	0
EF	Mérés alapján			26	520	19,50	246	246	102	48
GY	Mérés alapján			14	57	10,00	6	6	11	1
LF	Mérés alapján			22	1 145	20,00	479	479	225	94
					1 790		759	759	352	149

felvette

ellenőrizte

Fatömegbecslési jegyzőkönyv

Nyomtatás dátuma:

2021. augusztus 11.

Azok: 8184002040

Erdőrésztet név: Hegyháthodász 2 D

Erdőrésztet területe (ha): 5,08

Terv: 2022 1 - Szombathelyi Erdészeti Zrt.

Tervezési egység: 1 - 5,08ha

Használati mód: EÜ

Sorszám: 2022/04/4311

Felvétel végző: Török Imre, Hatz Csaba

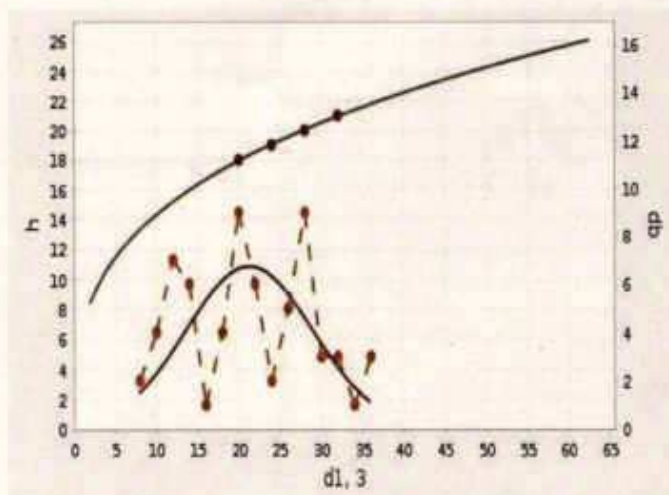
Felvétel dátuma: 2021.08.11

Felvétel módja: Törzsenkénti felvétel

Mintaterület felvétel módszere:

Érintett terület (ha): 5,08

Minta terület (ha): 5,08



Összesítő

Fafaj	Számítási mód	Darab	M.ter. m³	Össz. m³	db/ha	m³/ha
A	Mérés alapján	65	27	27	13	5

Mérési adatok

Fafaj	Átmérő ▲	Felvett db.	Mért magasság	Törzsmínőség	Átlag magasság	Számított magasság	Egyesfa térfogat	Mintaterület fatérfogat
A	8	2				13,30	0,040	0,08
A	10	4				14,31	0,060	0,24
A	12	7				15,19	0,100	0,70
A	14	6				15,98	0,140	0,84
A	16	1				16,69	0,180	0,18
A	18	4				17,35	0,240	0,96
A	20	9	18		18,00	17,95	0,300	2,70
A	22	6				18,52	0,370	2,22
A	24	2	19		19,00	19,06	0,460	0,92
A	26	5				19,56	0,550	2,75
A	28	9	20		20,00	20,04	0,650	5,85
A	30	3				20,50	0,760	2,28
A	32	3	21		21,00	20,94	0,880	2,64
A	34	1				21,36	1,010	1,01
A	36	3				21,76	1,150	3,45
	22(W)	65			19,50			26,82

felvette

ellenőrizte

Fatömegbecslési jegyzőkönyv

Nyomtatás dátuma:

2021. augusztus 11.

Azok: 8184002040

Erdőrészlet név: Hegyháthodász 2 D

Erdőrészlet területe (ha): 5,08

Terv: 2022/1 - Szombathelyi Erdészeti Zrt.

Tervezési egység: 1 - 5,08ha

Használati mód: EÜ

Sorsszám: 2022/04/4311

Felvételt végző: Török Imre, Hatz Csaba

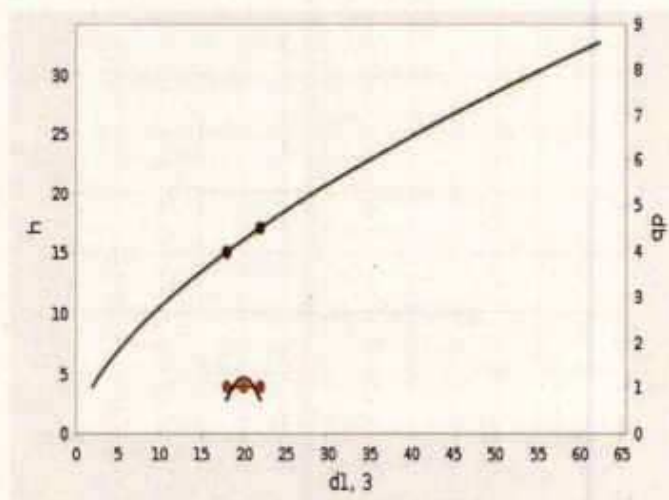
Felvétel dátuma: 2021.08.11

Felvétel módja: Törzsenkénti felvétel

Mintaterület felvétel módszere:

Érintett terület (ha): 5,08

Minta terület (ha): 5,08



Összesítő

Fafaj	Számítási mód	Darab	M.ter. m²	Össz. m³	db/ha	m³/ha
CSNY	Mérés alapján	3	1	1	1	0

Mérési adatok

Fafaj	Átmérő ▲	Felvett db.	Mért magasság	Törzsminőség	Átlag magasság	Számított magasság	Egyesfa térfogat	Mintaterület fatérfogat
CSNY	18	1	15		15,00	15,00	0,220	0,22
CSNY	20	1				16,02	0,280	0,28
CSNY	22	1	17		17,00	17,00	0,360	0,36
	20(W)	3			16,00			0,86

felvette

ellenőrizte

Fatömegbecslési jegyzőkönyv

Nyomtatás dátuma:

2021. augusztus 11.

Azok: 8184002040

Erdőrészlet név: Hegyháthodász 2 D

Erdőrészlet területe (ha): 5,08

Terv: 2022/1 - Szombathelyi Erdészeti Zrt.

Tervezési egység: 1 - 5,08ha

Használati mód: EÜ

Sorszám: 2022/04/4311

Felvételt végző: Török Imre, Hatz Csaba

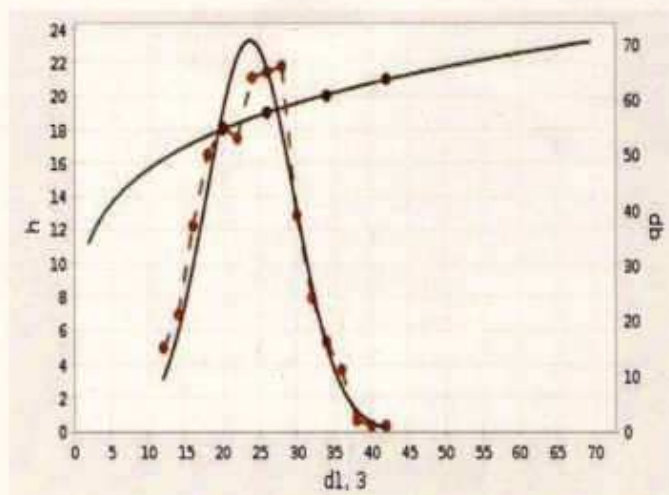
Felvétel dátuma: 2021.08.11

Felvétel módja: Törzsenkénti felvétel

Mintaterület felvétel módszere:

Érintett terület (ha): 5,08

Minta terület (ha): 5,08



Összesítő

Fafaj	Számítási mód	Darab	M.ter. m³	Össz. m³	db/ha	m³/ha
EF	Mérés alapján	520	246	246	102	48

Mérési adatok

Fafaj	Átmérő ▲	Felvett db.	Mért magasság	Törzsmínőség	Átlag magasság	Számított magasság	Egyesfa terfogat	Mintaterület fatérfogat
EF	12	15				16,20	0,100	1,50
EF	14	21				16,72	0,140	2,94
EF	16	37				17,18	0,190	7,03
EF	18	50				17,60	0,240	12,00
EF	20	55	18		18,00	17,99	0,300	16,50
EF	22	53				18,35	0,370	19,61
EF	24	64				18,68	0,450	28,80
EF	26	65	19		19,00	18,99	0,530	34,45
EF	28	66				19,28	0,630	41,58
EF	30	39				19,56	0,730	28,47
EF	32	24				19,82	0,840	20,16
EF	34	16	20		20,00	20,06	0,960	15,36
EF	36	11				20,30	1,090	11,99
EF	38	2				20,53	1,230	2,46
EF	40	1				20,75	1,380	1,38
EF	42	1	21		21,00	20,96	1,540	1,54
	26(W)	520	19.000(W)		19.50		0.53(W)	245,77

(Handwritten signature)

felvette

ellenőrizte

Fatömegbecslési jegyzőkönyv

Nyomtatás dátuma:

2021. augusztus 11.

Azok: 8184002040

Erdőrészlet név: Hegyháthodász 2 D

Erdőrészlet területe (ha): 5,08

Terv: 2022 1 - Szombathelyi Erdészeti Zrt.

Tervezési egység: 1 - 5,08ha

Használati mód: EÜ

Sorszám: 2022/04/4311

Felvételt végző: Török Imre, Hatz Csaba

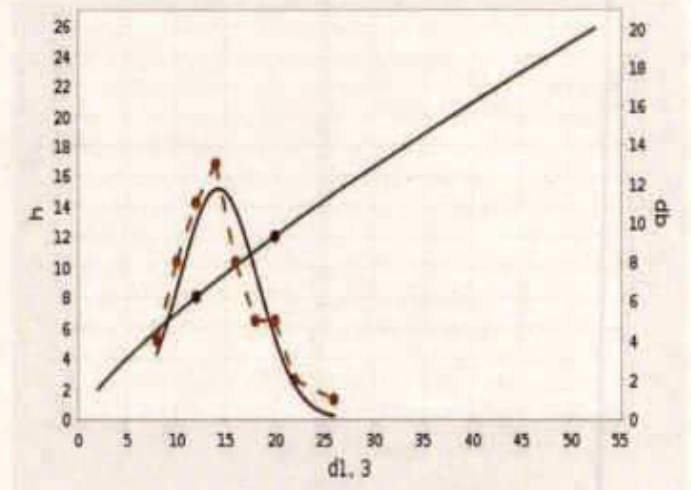
Felvétel dátuma: 2021.08.11

Felvétel módja: Törzsenkénti felvétel

Mintaterület felvétel módszere:

Érintett terület (ha): 5,08

Minta terület (ha): 5,08



Összesítő

Fafaj	Számítási mód	Darab	M.ter. m³	Össz. m³	db/ha	m³/ha
GY	Mérés alapján	57	6	6	11	1

Mérési adatok

Fafaj	Átmérő ▲	Felvett db.	Mért magasság	Törzsmínőség	Átlag magasság	Számított magasság	Egyesfa terfogat	Mintaterület fatérfogat
GY	8	4				5,80	0,020	0,08
GY	10	8				6,92	0,030	0,24
GY	12	11	8		8,00	8,00	0,060	0,66
GY	14	13				9,04	0,080	1,04
GY	16	8				10,05	0,120	0,96
GY	18	5				11,04	0,170	0,85
GY	20	5	12		12,00	12,00	0,230	1,15
GY	22	2				12,94	0,300	0,60
GY	26	1				14,78	0,490	0,49
	14(W)	57			10,00			6,07

R

felvette

ellenőrizte

Fatömegbecslési jegyzőkönyv

Nyomtatás dátuma:

2021. augusztus 11.

Azok: 8184002040

Erdőrészlet név: Hegyháthodász 2 D.

Erdőrészlet területe (ha): 5,08

Terv: 2022 1 - Szombathelyi Erdészeti Zrt.

Tervezési egység: 1 - 5,08ha

Használati mód: EÜ

Sorszám: 2022/04/4311

Felvételt végző: Török Imre, Hatz Csaba

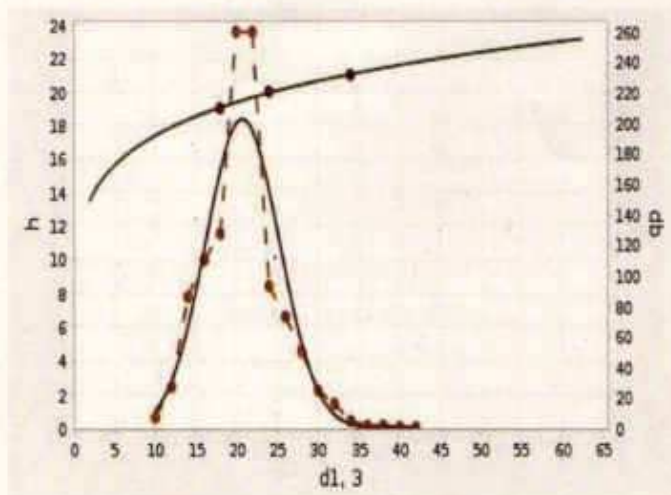
Felvétel dátuma: 2021.08.11

Felvétel módja: Törzsenkénti felvétel

Mintaterület felvétel módszere:

Érintett terület (ha): 5,08

Minta terület (ha): 5,08



Összesítő

Fafaj	Számítási mód	Darab	M.ter. m³	Össz. m³	db/ha	m³/ha
LF	Mérés alapján	1 145	479	479	225	94

Mérési adatok

Fafaj	Átmérő ▲	Felvett db.	Mért magasság	Törzsminőség	Átlag magasság	Számított magasság	Egyesfa térfogat	Mintaterület fatérfogat
LF	10	7				17,36	0,090	0,63
LF	12	27				17,87	0,130	3,51
LF	14	86				18,31	0,180	15,48
LF	16	110				18,69	0,230	25,30
LF	18	127	19		19,00	19,04	0,300	38,10
LF	20	260				19,36	0,370	96,20
LF	22	260				19,65	0,450	117,00
LF	24	93	20		20,00	19,92	0,540	50,22
LF	26	73				20,17	0,630	45,99
LF	28	50				20,41	0,730	36,50
LF	30	25				20,63	0,840	21,00
LF	32	16				20,84	0,960	15,36
LF	34	5	21		21,00	21,04	1,090	5,45
LF	36	2				21,23	1,220	2,44
LF	38	2				21,41	1,360	2,72
LF	40	1				21,58	1,510	1,51
LF	42	1				21,75	1,660	1,66
	22(W)	1 145			20,00			479,07

Handwritten signature

felvette

ellenőrizte

Fatömegbecslési jegyzőkönyv

Összesítő adatok

Nyomtatás dátuma:

2021. szeptember 14.

Azok: 8181001200
Erdőrésztet név: Felsőmarác 1 T
Erdőrésztet területe (ha): 3,16

Terv: 2022 1 - Szombathelyi Erdészeti Zrt.
Tervezési egység: 4 - 1,52ha
Használati mód: EÜ
Sorszám: 2022/04/4510

Felvételt végző: Török Imre, Dolgos József, Sipos József

Felvétel dátuma: 2021.09.14

Felvétel módja: Törzsenkénti felvétel


Mintaterület felvétel módszere:

Érintett terület (ha): 1,52

Minta terület (ha): 1,52

Fafaj	Számítási mód	H (m)	D _{1,3} (cm)	Átlag átmérő (W)	Darab	Átlag magasság (m)	M.ter. m ²	Össz. m ³	db/ha	m ³ /ha
A	Mérés alapján			28	88	18,33	54	54	58	36
EF	Mérés alapján			22	25	20,00	9	9	16	6
JF	Mérés alapján			18	7	18,50	2	2	5	1
LF	Mérés alapján			22	1 286	20,75	603	603	846	397
ME	Mérés alapján			30	17	19,00	9	9	11	6
VF	Mérés alapján			24	6	20,50	3	3	4	2
VT	Mérés alapján			24	4	20,33	4	4	3	3
ZDF	Mérés alapján			30	58	21,50	0	50	38	0
					1 491		684	684	981	451

Σ: 734



felvette

ellenőrizte

Fatömegbecslési jegyzőkönyv

Nyomtatás dátuma:

2021. szeptember 14.

Azok: 8181001200

Erdőrészlet név: Felsőmarác 1 T.

Erdőrészlet területe (ha): 3,16

Terv: 2022 1 - Szombathelyi Erdészeti Zrt.

Tervezési egység: 4 - 1,52ha

Használati mód: EÜ

Sorszám: 2022/04/4510

Felvétel végző: Török Imre, Dolgos József, Sipos József

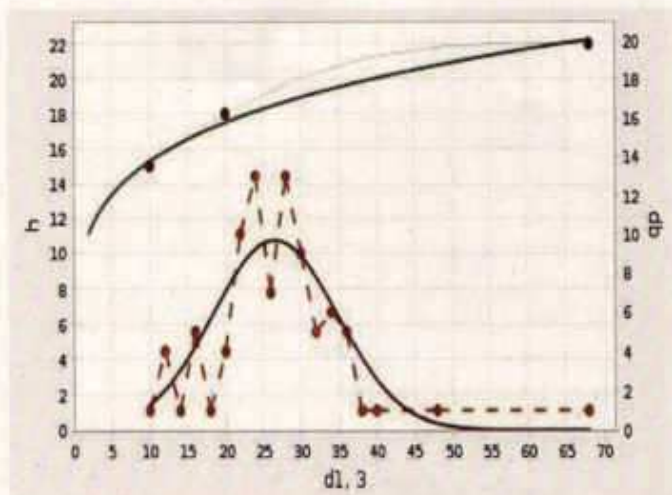
Felvétel dátuma: 2021.09.14

Felvétel módja: Törzsenkénti felvétel

Mintaterület felvétel módszere:

Érintett terület (ha): 1,52

Minta terület (ha): 1,52



Összesítő

Fafaj	Számítási mód	Darab	M.ter. m ²	Össz. m ³	db/ha	m ³ /ha
A	Mérés alapján	88	54	54	58	36

Mérési adatok

Fafaj	Átmérő ▲	Felvett db.	Mért magasság	Törzsmínőség	Átlag magasság	Számított magasság	Egyesfa térfogat	Mintaterület fatérfogat
A	10	1	15		15,00	15,28	0,070	0,07
A	12	4				15,83	0,100	0,40
A	14	1				16,32	0,140	0,14
A	16	5				16,75	0,180	0,90
A	18	1				17,14	0,240	0,24
A	20	4	18		18,00	17,49	0,300	1,20
A	22	10				17,82	0,360	3,60
A	24	13				18,13	0,440	5,72
A	26	7				18,42	0,520	3,64
A	28	13				18,68	0,610	7,93
A	30	9				18,94	0,710	6,39
A	32	5				19,18	0,820	4,10
A	34	6				19,41	0,940	5,64
A	36	5				19,63	1,060	5,30
A	38	1				19,84	1,200	1,20
A	40	1				20,04	1,340	1,34
A	48	1				20,76	2,000	2,00
A	68	1	22		22,00	22,23	4,310	4,31
28(W)		88			18,33			54,12

felvette

ellenőrizte

Fatömegbecslési jegyzőkönyv

Nyomtatás dátuma:

2021. szeptember 14.

Azok: 8181001200

Erdőrésztlet név: Felsőmarác 1 T

Erdőrésztlet területe (ha): 3,16

Terv: 2022 1 - Szombathelyi Erdészeti Zrt.

Tervezési egység: 4 - 1,52ha

Használati mód: EÜ

Sorszám: 2022/04/4510

Felvételt végző: Török Imre, Dolgos József, Sipos József

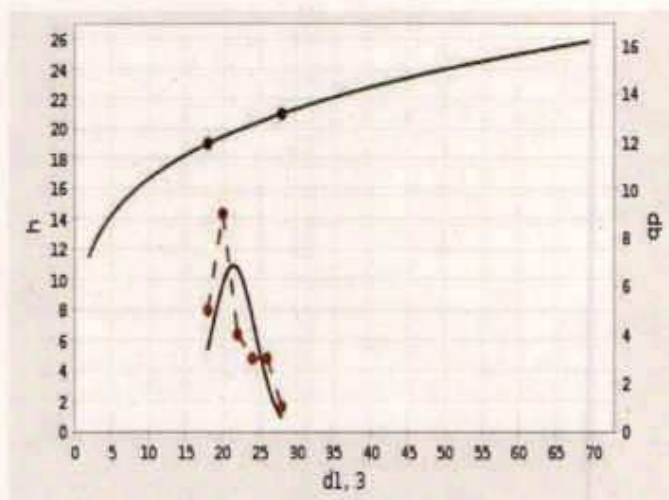
Felvétel dátuma: 2021.09.14

Felvétel módja: Törzsenkénti felvétel

Mintaterület felvétel módszere:

Érintett terület (ha): 1,52

Minta terület (ha): 1,52



Összesítő

Fafaj	Számítási mód	Darab	M.ter. m³	Össz. m³	db/ha	m³/ha
EF	Mérés alapján	25	9	9	16	6

Mérési adatok

Fafaj	Átmérő ▲	Felvett db.	Mért magasság	Törzsmínőség	Átlag magasság	Számított magasság	Egyesfa térfogat	Mintaterület fatérfogat
EF	18	5	19		19,00	19,00	0,250	1,25
EF	20	9				19,46	0,320	2,88
EF	22	4				19,88	0,390	1,56
EF	24	3				20,28	0,470	1,41
EF	26	3				20,65	0,560	1,68
EF	28	1	21		21,00	21,00	0,660	0,66
	22(W)	25			20,00			9,44

Handwritten signature

felvette

ellenőrizte

Fatömegbecslési jegyzőkönyv

Nyomtatás dátuma:

2021. szeptember 14.

Azok: 8181001200

Erdőrészlet név: Felsőmarác 1 T

Erdőrészlet területe (ha): 3,16

Terv: 2022.1 - Szombathelyi Erdészeti Zrt.

Tervezési egység: 4 - 1,52ha

Használati mód: EÜ

Sorszám: 2022/04/4510

Felvételt végző: Török Imre, Dolgos József, Sipos József

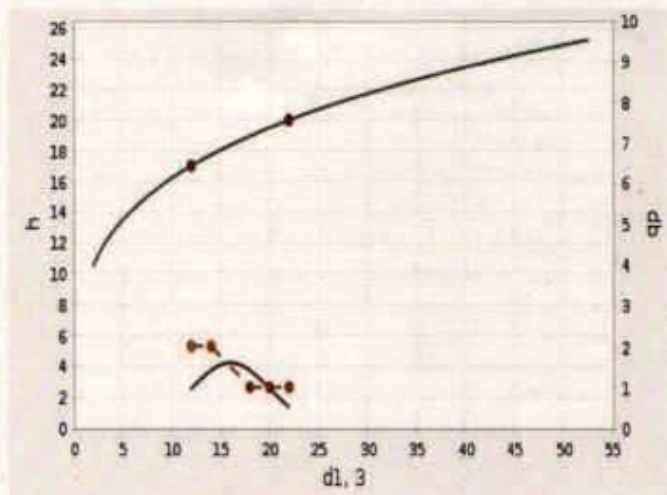
Felvétel dátuma: 2021.09.14

Felvétel módja: Törzsenkénti felvétel

Mintaterület felvétel módszere:

Érintett terület (ha): 1,52

Minta terület (ha): 1,52



Összesítő

Fafaj	Számítási mód	Darab	M.ter. m ²	Össz. m ³	db/ha	m ³ /ha
JF	Mérés alapján	7	2	2	5	1

Mérési adatok

Fafaj	Átmérő ▲	Felvett db.	Mért magasság	Törzsmínőség	Átlag magasság	Számított magasság	Egyesfa térfogat	Mintaterület fatérfogat
JF	12	2	17		17,00	17,00	0,120	0,24
JF	14	2				17,72	0,170	0,34
JF	18	1				18,95	0,300	0,30
JF	20	1				19,50	0,380	0,38
JF	22	1	20		20,00	20,00	0,470	0,47
	18(W)	7			18,50			1,73

[Handwritten signature]

felvette

ellenőrizte

Fatömegbecslési jegyzőkönyv

Nyomtatás dátuma:

2021. szeptember 14.

Azok: 8181001200

Erdőrészlet név: Felsőmarác 1 T

Erdőrészlet területe (ha): 3,16

Terv: 2022 1 - Szombathelyi Erdészeti Zrt.

Tervezési egység: 4 - 1,52ha

Használati mód: EÜ

Sorszám: 2022/04/4510

Felvétel végző: Török Imre, Dolgos József, Sipos József

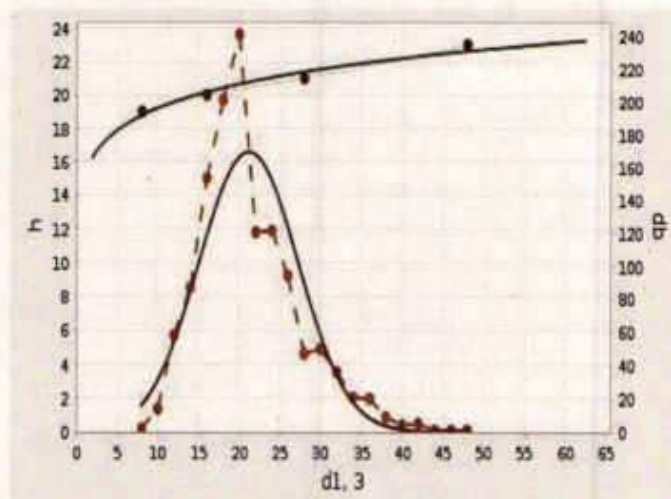
Felvétel dátuma: 2021.09.14

Felvétel módja: Törzsenkénti felvétel

Mintaterület felvétel módszere:

Érintett terület (ha): 1,52

Minta terület (ha): 1,52



Összesítő

Fafaj	Számítási mód	Darab	M.ter. m³	Össz. m³	db/ha	m³/ha
LF	Mérés alapján	1 286	603	603	846	397

Mérési adatok

Fafaj	Átmérő ▲	Felvett db.	Mért magasság	Törzsmínőség	Átlag magasság	Számított magasság	Egyesfa térfogat	Mintaterület fatérfogat
LF	8	2	19		19,00	18,79	0,060	0,12
LF	10	14				19,23	0,090	1,26
LF	12	58				19,59	0,140	8,12
LF	14	87				19,91	0,190	16,53
LF	16	153	20		20,00	20,19	0,250	38,25
LF	18	201				20,44	0,310	62,31
LF	20	241				20,66	0,390	93,99
LF	22	120				20,86	0,470	56,40
LF	24	121				21,05	0,560	67,76
LF	26	94				21,23	0,660	62,04
LF	28	47	21		21,00	21,39	0,760	35,72
LF	30	50				21,55	0,870	43,50
LF	32	36				21,69	0,990	35,64
LF	34	21				21,83	1,120	23,52
LF	36	20				21,96	1,250	25,00
LF	38	9				22,08	1,390	12,51
LF	40	4				22,20	1,540	6,16
LF	42	5				22,31	1,700	8,50
LF	44	1				22,42	1,860	1,86
LF	46	1				22,52	2,020	2,02
LF	48	1	23		23,00	22,62	2,200	2,20
22(W)		1 286			20,75			603,41

[Handwritten signature]

felvette

ellenőrizte

Fatömegbecslési jegyzőkönyv

Nyomtatás dátuma:

2021. szeptember 14.

Azok: 8181001200

Erdőrészlet név: Felsőmarác 1 T

Erdőrészlet területe (ha): 3,16

Terv: 2022 1 - Szombathelyi Erdészeti Zrt.

Tervezési egység: 4 - 1,52ha

Használati mód: EÜ

Sorszám: 2022/04/4510

Felvételt végző: Török Imre, Dolgos József, Sipos József

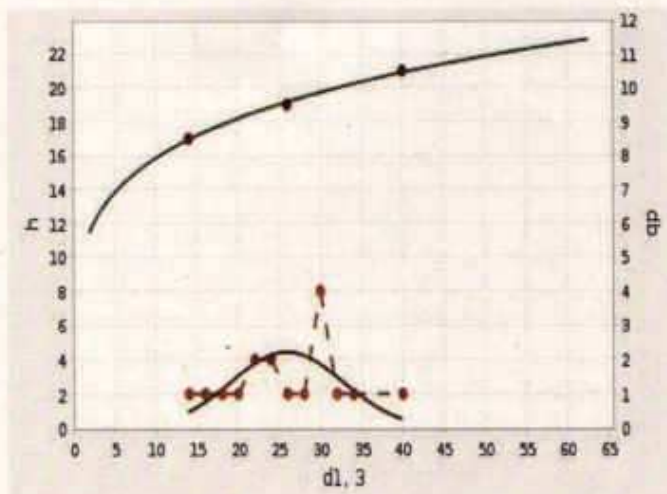
Felvétel dátuma: 2021.09.14

Felvétel módja: Törzsenkénti felvétel

Mintaterület felvétel módszere:

Érintett terület (ha): 1,52

Minta terület (ha): 1,52



Összesítő

Fafaj	Számítási mód	Darab	M.ter. m²	Össz. m³	db/ha	m³/ha
MÉ	Mérés alapján	17	9	9	11	6

Mérési adatok

Fafaj	Átmérő ▲	Felvett db.	Mért magasság	Törzsmínőség	Átlag magasság	Számított magasság	Egyesfa térfogat	Mintaterület fatérfogat
MÉ	14	1	17		17,00	16,94	0,130	0,13
MÉ	16	1				17,40	0,180	0,18
MÉ	18	1				17,81	0,230	0,23
MÉ	20	1				18,19	0,290	0,29
MÉ	22	2				18,54	0,360	0,72
MÉ	24	2				18,86	0,430	0,86
MÉ	26	1	19		19,00	19,17	0,520	0,52
MÉ	28	1				19,45	0,610	0,61
MÉ	30	4				19,72	0,710	2,84
MÉ	32	1				19,98	0,820	0,82
MÉ	34	1				20,22	0,930	0,93
MÉ	40	1	21		21,00	20,89	1,340	1,34
	30(W)	17			19,00			9,47

felvette

ellenőrizte

Fatömegbecslési jegyzőkönyv

Nyomtatás dátuma:

2021. szeptember 14.

Azok: 8181001200

Erdőrészlet név: Felsőmarác 1 T

Erdőrészlet területe (ha): 3,16

Terv: 2022 1 - Szombathelyi Erdészeti Zrt.

Tervezési egység: 4 - 1,52ha

Használati mód: EÜ

Sorszám: 2022/04/4510

Felvételt végző: Török Imre, Dolgos József, Sipos József

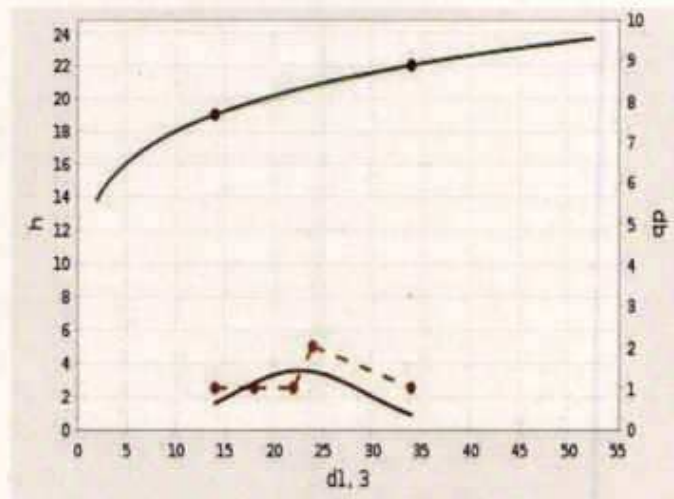
Felvétel dátuma: 2021.09.14

Felvétel módja: Törzsenkénti felvétel

Mintaterületes felvétel módszere:

Érintett terület (ha): 1,52

Minta terület (ha): 1,52



Összesítő

Fafaj	Számítási mód	Darab	M.ter. m³	Össz. m³	db/ha	m³/ha
VF	Mérés alapján	6	3	3	4	2

Mérési adatok

Fafaj	Átmérő ▲	Felvett db.	Mért magasság	Törzsmínőség	Átlag magasság	Számított magasság	Egyesfa térfogat	Mintaterület fatérfogat
VF	14	1	19		19,00	19,00	0,150	0,15
VF	18	1				19,81	0,250	0,25
VF	22	1				20,47	0,380	0,38
VF	24	2				20,77	0,460	0,92
VF	34	1	22		22,00	22,00	0,940	0,94
	24(W)	6			20,50			2,64

Handwritten signature

felvette

ellenőrizte

Fatömegbecslési jegyzőkönyv

Nyomtatás dátuma:

2021. szeptember 14.

Azok: 8181001200

Erdőrésztlet név: Felsőmarác 1.T

Erdőrésztlet területe (ha): 3,16

Terv: 2022 1 - Szombathelyi Erdészeti Zrt.

Tervezési egység: 4 - 1,52ha

Használati mód: EÜ

Sorszám: 2022/04/4510

Felvételt végző: Török Imre, Dolgos József, Sipos József

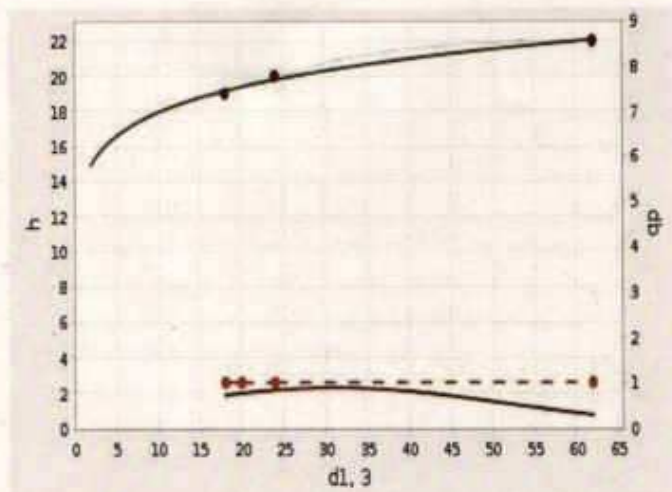
Felvétel dátuma: 2021.09.14

Felvétel módja: Törzsenkénti felvétel

Mintaterület felvétel módszere:

Érintett terület (ha): 1,52

Minta terület (ha): 1,52



Összesítő

Fafaj	Számítási mód	Darab	M.ter. m ³	Össz. m ³	db/ha	m ³ /ha
VT	Mérés alapján	4	4	4	3	3

Mérési adatok

Fafaj	Átmérő ▲	Felvett db.	Mért magasság	Törzsmínőség	Átlag magasság	Számított magasság	Egyesfa térfogat	Mintaterület fatérfogat
VT	18	1	19		19,00	19,15	0,270	0,27
VT	20	1				19,38	0,330	0,33
VT	24	1	20		20,00	19,79	0,490	0,49
VT	62	1	22		22,00	22,05	3,310	3,31
	24(W)	4	20.000(W)		20,33		0,49(W)	4,40

[Signature]

felvette

ellenőrizte

Fatömegbecslési jegyzőkönyv

Nyomtatás dátuma:

2021. szeptember 14.

Azok: 8181001200

Erdőrészlet név: Felsőmarác 1.T

Erdőrészlet területe (ha): 3,16

Terv: 2022 1 - Szombathelyi Erdészeti Zrt.

Tervezési egység: 4 - 1,52ha

Használati mód: EÜ

Sorszám: 2022/04/4510

Felvételt végző: Török Imre, Dolgos József, Sipos József

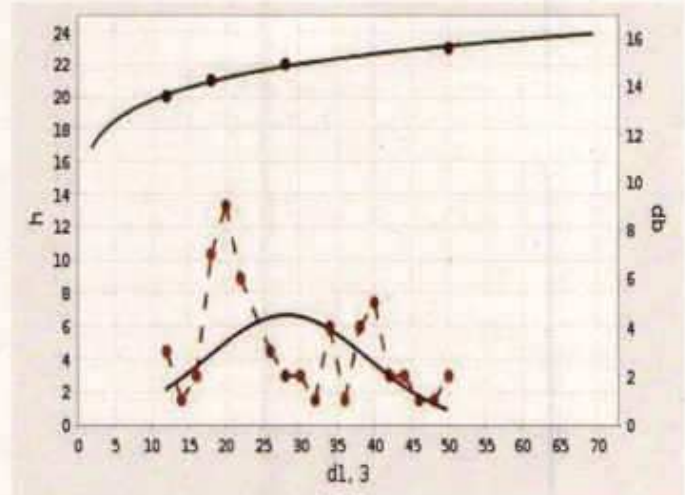
Felvétel dátuma: 2021.09.14

Felvétel módja: Törzsenkénti felvétel

Mintaterület felvétel módszere:

Érintett terület (ha): 1,52

Minta terület (ha): 1,52



Összesítő

Fafaj	Számítási mód	Darab	M.ter. m²	Össz. m³	db/ha	m³/ha
ZDF	Mérés alapján	58	0	0	38	0

Mérési adatok

Fafaj	Átmérő ▲	Felvett db.	Mért magasság	Törzsmínőség	Átlag magasság	Számított magasság	Egyesfa térfogat	Mintaterület fatérfogat
ZDF	12	3	20		20,00	20,11	0,000	0,00
ZDF	14	1				20,42	0,000	0,00
ZDF	16	2				20,68	0,000	0,00
ZDF	18	7	21		21,00	20,92	0,000	0,00
ZDF	20	9				21,14	0,000	0,00
ZDF	22	6				21,34	0,000	0,00
ZDF	26	3				21,69	0,000	0,00
ZDF	28	2	22		22,00	21,85	0,000	0,00
ZDF	30	2				21,99	0,000	0,00
ZDF	32	1				22,13	0,000	0,00
ZDF	34	4				22,26	0,000	0,00
ZDF	36	1				22,39	0,000	0,00
ZDF	38	4				22,51	0,000	0,00
ZDF	40	5				22,62	0,000	0,00
ZDF	42	2				22,73	0,000	0,00
ZDF	44	2				22,83	0,000	0,00
ZDF	46	1				22,93	0,000	0,00
ZDF	48	1				23,03	0,000	0,00
ZDF	50	2	23		23,00	23,12	0,000	0,00
	30(W)	58			21,50		50m³	0,00

(Handwritten signature)

felvette

ellenőrizte