



## BARANYA MEGYEI KORMÁNYHIVATAL

**Ügyiratszám:** BA/52/05759-5/2021.

**Ügyintéző:** Neumann Péter

**Telefonszám:** +36-70/4361078

**Tárgy:** erdőterv kérelemre történő módosítása  
illetve erdő- és egyéb részleteknek az  
Adattárban kérelemre történő megosztása  
valamint összevonása

**Melléklet:** • 11 darab erdőrészlet leíró lap  
• 4 darab erdészeti térkép

### HATÁROZAT

Az erdészeti hatóságként eljáró Baranya Megyei Kormányhivatal (Agrárügyi Főosztály Erdészeti és Földművelésügyi Osztály, 7633 Pécs, Lázár Vilmos u. 12.; a továbbiakban: Baranya Megyei Kormányhivatal) a **GYULAJ Erdészeti és Vadászati Zrt.** (7090 Tamási, Szabadság u. 27., erdőgazdálkodási egység: **Pincehelyi Erdészet**; erdőgazdálkodói kód: **902**; a továbbiakban: **Erdőgazdálkodó**) kérelmére az erdőtervet az alábbiak szerint **módosítja** illetve a tárgyi erdőrészleteket az Országos Erdőállomány Adattárban (a továbbiakban: Adattár) az alábbiak szerint **megosztja**:

1. Az erdőterv módosítással és megosztással érintett erdőrészletekre vonatkozó adatok és erdőtervi előírások:

Erdőrészlet és egyéb részlet				Megosztás, összevonás, azonosító változás esetén az új azonosítók			Területváltozás esetén az új terület (ha)
Község	Tag	Részlet	Teljes terület (ha)	Község	Tag	Részlet	
Bikács	8	A	4,93	Bikács	8	A1	3,36
				Bikács	8	A2	1,55
Bikács	19	E	2,47	Bikács	19	E1	0,93
				Bikács	19	E2	1,41
Nagydorog	5	J	3,67	Nagydorog	5	J1	1,12
				Nagydorog	5	J2	1,12
				Nagydorog	5	J3	1,41
Németkér	33	C	1,83	Németkér	33	C1	1,28
				Németkér	33	C2	0,55
Németkér	47	F	2,98	Németkér	47	F1	1,35
				Németkér	47	F2	1,63
Tengelic	6	A	1,27	Tengelic	6	A1	0,72
				Tengelic	6	A2	0,56

Erdőrészlet				Erdősítési tervelőírások módosítása							
				Módosított tervelőírás				Kérelmezett tervelőírás			
Község	Tag	Részlet	Teljes terület (ha)	Érintett terület (ha)	Jelleg	Mód	Célállomány-típus	Érintett terület (ha)	Jelleg	Mód	Célállomány-típus
Nagydorog	5	J2	1,12	1,12	TRVF	TFSMK	A	1,12	TRVF	MEST	H-EKL
Tengelic	6	A2	0,56	0,55	TRVF	TFSMK	A	0,56	TRVF	TFMMK	I-EKL

2. A jelen határozathoz csatolt erdő részlet leírólapok és erdészeti térképek a határozat elválaszthatatlan részét képezik.

3. A jelen határozat mellékleteként kiadott erdő részlet leírólapokon szereplő adatok és korlátozások az Adattár tárgyi ügyben érintett erdő részletekre vonatkozóan aktualizált adatait, valamint korlátozásait tartalmazzák.

Jelen határozat a **közléssel végleges**, ellene fellebbezésnek helye nincs. A határozat közlésétől számított 30 napon belül – jogsérelemre hivatkozással – annak **bíróági felülvizsgálatát lehet kérni** a Pécsi Törvényszéktől (7623 Pécs, Rákóczi út 34.). A keresetlevelet a Baranya Megyei Kormányhivatalhoz kell benyújtani vagy ajánlott küldeményként postára adni. A belföldi székhelyű gazdálkodó szervezet és a jogi képviselővel eljáró fél elektronikus kapcsolattartásra köteles. Az elektronikus kapcsolattartásra kötelezettek, illetve az azt önként választók a keresetlevelet a <https://e-kormanyablak.kh.gov.hu/client> honlapon (IKR rendszer) keresztül nyújthatják be. Az elektronikus kapcsolattartásra nem köteles fél a keresetlevelet a polgári perben és a közigazgatási bíróági eljárásban alkalmazható nyomtatványokról szóló 17/2020. (XII.23) IM rendelet (a továbbiakban: IM rendelet) 19. mellékletében meghatározott nyomtatványon is előterjesztheti (további tájékoztatás: <https://birosag.hu/eljarasok-nyomtatvanyai/polgari-kozigazgatasi-papir-alapu-nyomtatvanyok>).

A közigazgatási bíróági eljárásban a feleket tárgyi illeték feljegyzési jog illeti meg. A bíróság a pert tárgyaláson kívül bírálja el, a felek bármelyikének kérelmére azonban tárgyalást tart. Tárgyalás tartását a felperes a keresetlevélben kérheti. Az erre irányuló kérelem elmulasztása miatt igazolásnak nincs helye. A keresetlevél benyújtásának a döntés végrehajtására nincs halasztó hatálya, az ügyfél azonban a keresetlevélben azonnali jogvédelem iránti kérelem formájában a halasztó hatály elrendelését kérheti. A kérelemben részletesen meg kell jelölni azokat az indokokat, amelyek az azonnali jogvédelem szükségességét megalapozzák, és az ezek igazolására szolgáló okiratokat csatolni kell. A kérelmet megalapozó tényeket valószínűsíteni kell. A bíróság a kérelemről annak beérkezésétől számított tizenöt napon belül dönt, hiánypótlásnak nincs helye.

## INDOKOLÁS

Az Erdőgazdálkodó **2021. július 08.** napján kérelmet nyújtott be a Baranya Megyei Kormányhivatalhoz, amelyben a **Bikács 8/A**, a **Bikács 19/E**, a **Nagydorog 5/J**, a **Németkér 33/C**, a **Németkér 47/F** és a **Tengelic 6/A** erdőtervi jelű erdő részletek Adattárban történő megosztását illetve a megosztás után

kialakuló **Nagydorog 5/J2** és **Tengelic 6/A2** erdőtervi jelű erdőrészek vonatkozásában az erdőterv módosítását kérelmezte.

Az Erdőgazdálkodónak a kérelmezett eljárásért az Evt. 105/B. § (2) bekezdés f) pontja és a 105/B. § (3) bekezdése, valamint az 1. melléklet 5. pontja alapján nem kell igazgatási szolgáltatási díjat fizetnie.

Mivel az erdőterv módosítására irányuló eljárásban az Evt. 105. § (6) bekezdésének f) pontja értelmében a sommás eljárás nem alkalmazható, a Baranya Megyei Kormányhivatal az Erdőgazdálkodó kérelmét az *általános közigazgatási rendtartásról szóló 2016. évi CL. törvény* (a továbbiakban: Ákr.) 43. § (2) bekezdése értelmében teljes eljárásban bírálta el.

Az Evt. 33. § (8) bekezdés b) pontja szerint *az erdészeti hatóság a körzeti erdőtervezésre vonatkozó rendelkezésekkel összhangban az erdőgazdálkodó kérelmére módosíthatja az erdőtervet.*

Az Evt. 7. § (3) bekezdése alapján *az erdőgazdálkodási tevékenységet úgy kell végezni, hogy – a természetességi állapotra vonatkozó alapelvárás figyelembevételével – az erdők természetességi állapota az erdőgazdálkodás következtében ne romoljon.*

Az Evt. 33. § (9) bekezdése alapján, *az erdőterv véghasználati fakitermelést eredményező, illetve az erdőfelújítás előírást érintő módosítására az erdőgazdálkodó kezdeményezése esetén a tulajdonos hozzájárulása mellett kerülhet sor.*

Az Evt. 51. § (8) bekezdése alapján az erdőt a termőhelyi viszonyoknak megfelelő, a természetességi állapotra vonatkozó alapelvárással és az erdő közérdekű korlátozásaival összhangban álló – lehetőség szerint több fafajból álló, elegyes – faállomány létrehozásával kell felújítani.

Az erdészeti termőhelyfeltárás részletes szabályairól szóló 36/2010. FVM (IV. 13.) rendelet (a továbbiakban: termőhely rendelet) 1. számú mellékletének 14. pontja szerint az erdészeti hatóságnak a célállomány és a főfafajként értékelhető elegyfajok meghatározásának ellenőrzésére „Az egyes termőhelytípus-változatokon alkalmazható célállományok” elnevezésű segéd tábla 2005. évi kiadását kell figyelembe venni. Megfelelő szakmai indokolással, különösen a természetes erdődinamikai folyamatok figyelembevételével végzett tervezési elvek alkalmazása esetén a táblázat ajánlásaitól el lehet térni.

A kérelem, a mellékelt dokumentumok, valamint az Országos Erdőállomány Adattár (a továbbiakban: Adattár) alapján a Baranya Megyei Kormányhivatal erdészeti szempontból az alábbiakat állapította meg:

- Az Erdőgazdálkodó a gazdálkodási körét képező a **Bikács 8/A**, a **Bikács 19/E**, a **Nagydorog 5/J**, a **Németkér 33/C**, a **Németkér 47/F** és a **Tengelic 6/A** erdőtervi jelű erdőrészek Adattárban történő megosztását illetve a megosztás után kialakuló **Nagydorog 5/J2** és **Tengelic 6/A2** erdőtervi jelű erdőrészek esetében az erdőfelújítások módjainak és célállományainak a módosítását kérelmezte.
- Az érintett **Nagydorog 5/J2** erdőtervi jelű erdőrészt átmeneti erdő természetességi állapotú és kultúrerdő természetességi állapotra vonatkozó alapelvárású, míg a **Tengelic 6/A2** erdőtervi jelű erdőrészt kultúrerdő természetességi állapotú és kultúrerdő természetességi állapotra vonatkozó alapelvárású erdők.

- Az Erdőgazdálkodó által kérelmezett erdősítési előírás módosítások szerint a **Nagydorog 5/J2** és a **Tengelic 6/A2** erdőtervi jelű erdőrészek esetében az erdő természetességi állapota a kérelmezett erdőterv módosítások eredményeként nem romlik.
- A tárgyi ügyben érintett **Bikács külterület 0168**, **Bikács külterület 0170**, **Bikács külterület 0171**, **Bikács külterület 0190**, **Bikács külterület 0198**, **Bikács külterület 0199**, **Nagydorog külterület 0192**, **Németkér külterület 0495**, **Németkér külterület 0496** és **Tengelic 051/1** helyrajzi számú ingatlanok – az ingatlan nyilvántartás adatai alapján – teljes egészében állami tulajdonban állnak, és vagyonkezelőjük az Erdőgazdálkodó.
- A VK-2016/15 számú Vagyonkezelési Szerződés (VSZ) a tulajdonosi jogok gyakorlását a Vagyonkezelő jogkörébe utalja - és az erdőterv módosítás a VSZ 4.1. pontja alapján nem haladja meg a rendes gazdálkodás körét -, ezért a tulajdonosi hozzájárulást – annak hiányában – is megadottnak tekinti a Baranya Megyei Kormányhivatal.
- Az Erdőgazdálkodó a kérelméhez csatolta az Evt. végrehajtásáról szóló 61/2017. (XII. 21.) FM rendelet (a továbbiakban: R.) R. 28. § (3), az R. 62. § és az egyes erdészeti hatósági eljárások, bejelentések, valamint hatósági nyilvántartások eljárási szabályairól szóló 433/2017. (XII. 21.) Korm. rendelet (a továbbiakban: Rendelet) 8. § (2) bekezdésében foglalt térképi mellékleteket.
- A Baranya Megyei Kormányhivatal megállapította, hogy a tárgyi ügyben érintett erdőrészek közül a megosztással érintett **Bikács 8/A**, **Bikács 19/E**, **Németkér 33/C** és **Németkér 47/F** erdőtervi jelű erdőrészek a Dél-Mezőföldi Tájvédelmi Körzet részeként védett természeti területen fekszenek és egyben részei az európai közösségi jelentőségű természetvédelmi rendeltetésű területekről szóló 275/2004. (X. 8.) Korm. rendelet (a továbbiakban: Nkr.) alapján, az európai közösségi jelentőségű természetvédelmi rendeltetésű területekkel érintett földrészekről szóló 14/2010. (V. 11.) KvVM rendelet (a továbbiakban: KvVM rendelet) által kihirdetett Natura 2000 hálózathoz, mint Tengelici homokvidék (HUDD20040) elnevezésű kiemelt jelentőségű természetmegőrzési terület.
- A Baranya Megyei Kormányhivatal megállapította továbbá, hogy a tárgyi ügyben érintett erdőrészek közül az erdőterv módosítással érintett **Nagydorog 5/J** és **Tengelic 6/A** erdőtervi jelű erdőrészek védett természetvédelmi területet nem érintenek, továbbá nem részei az európai közösségi jelentőségű természetvédelmi rendeltetésű területekről szóló 275/2004. (X. 8.) Korm. rendelet alapján, az európai közösségi jelentőségű természetvédelmi rendeltetésű területekkel érintett földrészekről szóló 14/2010. (V. 11.) KvVM rendelet által kihirdetett Natura 2000 hálózathoz sem.
- Az Erdőgazdálkodó kérelme a hatályos erdészeti jogszabályi előírásoknak megfelel.

**Mindezeket alapul véve az Erdőgazdálkodó kérelme a körzeti erdőtervezésre vonatkozó rendelkezésekkel összhangban van, így a Baranya Megyei Kormányhivatal az Evt. 33. § (8) bekezdés b) pontja alapján a rendelkező részben foglaltak szerint módosította az erdőtervet.**

A Baranya Megyei Kormányhivatal jelen döntését az Ákr. 80. § (1) és 81. § (1) bekezdései alapján határozatba foglalta, amely az Ákr. 82. § (1) bekezdése értelmében a közléssel válik véglegessé.

A Baranya Megyei Kormányhivatal jelen döntését – figyelemmel az egyes erdészeti hatósági eljárások, bejelentések, valamint hatósági nyilvántartások eljárási szabályairól szóló 433/2017. (XII.21.) Korm. rendelet 7. §-ában foglaltakra – az Evt. 33. § (5) bekezdése alapján a Nemzeti Földügyi Központ honlapján közhírré teszi.

A Baranya Megyei Kormányhivatal tárgyi ügyben erdészeti hatóságként a Kr. 11. § (1) bekezdése alapján járt el. A Baranya Megyei Kormányhivatal illetékességi területéről a Kr. 2. melléklete 6. pontja rendelkezik.

A bírósági felülvizsgálat lehetőségét az Ákr. 114. § (1) bekezdése biztosítja. A jogorvoslati tájékoztató a közigazgatási perrendtartásról szóló 2017. évi I. törvény 39. §, 50. § és 77. §-án, az illetékekről szóló 1990. évi XCIII. törvény 62. § (1) bekezdés h) pontján, valamint az IM. rendelet 6. § (1) bekezdésén alapul.

Pécs, 2021. augusztus „.....”

Dr. Horváth Zoltán kormány megbízott  
felhatalmazása alapján kiadmányozta:

dr. Jeges-Varga Ferenc osztályvezető  
helyett eljárva:

Ladányi Roland  
ügyintéző

**Kapják:**

s.sz.	Név	Küldés módja	Melléklet
1.	Gyulaj Erdészeti és Vadászati Zrt.	„CK”	11 darab erdőrészlet leíró lap és 4 darab erdészeti térkép
2.	Nemzeti Földügyi Központ Erdészeti Főosztály	„e-mail” ( <a href="mailto:erdeszeti.honlap@nfk.gov.hu">erdeszeti.honlap@nfk.gov.hu</a> )	1 darab tartalommodosítási adatlap
3.	Nemzeti Földügyi Központ Erdészeti Főosztály Dél-dunántúli Erdőtervezési Osztály	„e-mail” ( <a href="mailto:eto.pecs@nfk.gov.hu">eto.pecs@nfk.gov.hu</a> )	melléklet nélkül
4.	Irattár	-	-

Részletlap (ügyirat melléklet)

(Az ügyben megváltozott adatok, a bejegyző határozat véglegessé válását követően képzik az Adattár részét.)

Ügyszám: BA52/5759-5/2021  
Részlet: **Bikács (7537) 8 A 1 (11)**  
Gazdálkodó: Gyulai Zrt. Pincehelyi Erdészet (902)  
Illetékes: BAMKH

Hatályos:  
Tertülete: 3,36 ha

Oldal: 1/a

Elsődleges rendeltetés: Természetvédelmi	Üzem mód: Vágások
További rendeltetések: Natura 2000	
Természetességi alapulvadás: Átmeneti erdő	Természetességi állapot: Átmeneti erdő
Erdőtervezési körzet: Nagydorogi	Következő ütemezett körzeti erdőtervezés éve: 2020
Erdészeti táj: Mezőföld	
Védettség foka: Fokozottan védett természeti terület	Natura 2000: Része a hálózathnak HUDD20040
Tengerszint fel. mag: 150 m alatti, nem ártéri	Fekvés: Nem ártéri sík
Lejtás: Sík és hullámos	Domborzat: Sík (lapály)
Termőhelytípus-változat: ESZTY-TVFLN-HH-IMÉ-H	T.h. megh. módja: Közvetett (növényfársulások alapján)
Faállománytípus: Akácos-hazai nyáras	
Táviati célállomány: Kocsányos tölgyes- hazai nyáras	
Tűzveszélyességi besorolás: Kismértékben veszélyeztetett terület	

ÁLLOMÁNYLEÍRÁS

Szsz	Szint	Fafaj	Eredet	Elegyarány (%)	Elegyedés módja	Záródás (%)	Kor (év)	Magasság* (m)	Átmérő* (cm)	Fakészlet** (m3/ha)
1	Felső	Fehér nyár	SG	47	FF	80	9	6	4	22
2	Felső	Akác	SG	6	CS	80	9	5	4	1
3	Felső	Mezei szil	M	7	SZ	80	9	2	1	1
4	Felső	Fehér nyár	SG	5	TÖ	80	67	19	34	15
5	Felső	Kocsányos tölgy	ST	7	CS	80	67	21	39	18
6	Felső	Akác	SG	28	CS	80	67	18	23	50

Összesen:

Egyéb fafajok a részletben: BL, KT, AL

107

FAKITERMELESI TERV

Fakitermelés módja:

Szsz	Fafaj	Vágás- érettségi kor	Érintett terület: Redukált terület: Erély(%)**	Érintett terület: Redukált terület: Erély(%)**	Érintett terület: Redukált terület: Erély(%)**
1	Fehér nyár	60	m3**	m3**	m3**
2	Akác	60			
3	Mezei szil	60			
4	Fehér nyár	60			
5	Kocsányos tölgy	120			
6	Akác	60			

Összesen:

ERDŐSÍTÉSI TERV

Kötelezettség területei:

Erdősítés: módja	Választott:	Vágás- erélyfajai	Vágás- erélyfajai
1. változat:	célállománya	elegy/fajai	erélyfajai
2. változat:			

\*Tájékoztató jellegű adatok

\*\*Ajánlott mérték

- 1 -

Nyomtatás ideje: 2021.08.09

Részletlap (ügyirat melléklet)

(Az ügyben megváltozott adatok, a bejegyző határozat véglegessé válását követően képzik az Adattár részét.)

Ügyszám: BA52/5759-5/2021  
Részlet: **Bikács (7537) 8 A 1 (11)**  
Gazdálkodó: Gyulai Zrt. Pincehelyi Erdészet (902)  
Illetékes: BAMKH

Hatályos:  
Tertülete: 3,36 ha

Oldal: 1/b

Utolsó használat módja és éve:	Előző azonosító*: Bikács 8 A
Vonatkozás éve: 2021	
Védett terület megnevezése: Dél-Mezőföld TK	
Erdőrezervátum:	
Jellemző Natura 2000 jelölő élőhely:	
Vadgazdálkodási egység*: Gyulai Zrt. Némethér Tulajdonosi Közösség (450610)	
RÉSZLETSZINTŰ ELŐÍRÁSOK:	
MEGJEGYZÉSEK: Vegyes zárodású állomány.	
Változó paraméterű állomány.	

- 2 -

\*Tájékoztató jellegű adatok

Nyomtatás ideje: 2021.08.09

Részletlap (ügyirat melléklet)

(Az ügyben megváltozott adatok, a bejegyző határozat véglegessé válását követően képzik az Adattár részét.)

Ügyszám: BA/52/5759-5/2021  
Részlet: **Bikács (7537) 8 A 2 (12)**  
Gazdálkodó: Gyulai Zrt. Pincehelyi Erdészet (902)  
Illetékes: BAMKH

Hatályos:  
Területe: 1,55 ha

Oldal: 2/a

Elsődleges rendeltetés: Természetvédelmi	Üzem mód: Vágásos
További rendeltetések: Natura 2000	
Természetességi alapulvadás: Átmeneti erdő	Természetességi állapot: Átmeneti erdő
Erdőtervezési körzet: Nagydorogi	Következő ütemezett környezeti erdőtervezés éve: 2020
Erdészeti táj: Mezőföld	
Védettség foka: Fokozottan védett természeti terület	Natura 2000: Része a hálózathnak HUDD20040
Tengerszint fel. mag: 150 m alatti, nem ártéri	Fekvés: Nem ártéri sík
Lejtés: Sík és hullámos	Domborzat: Sík (lapály)
Termőhelytípus-változat: ESZTY-TVFLN-HH-IMÉ-H	T.h. megh. módja: Közvetett (növényfársulások alapján)
Faállománytípus: Akácos-hazai nyáras	
Táviati célállomány: Kocsányos tölgyes- hazai nyáras	
Tűzveszélyességi besorolás: Kismértékben veszélyeztetett terület	

ÁLLOMÁNYLEÍRÁS

Sz	Szint	Fajfaj	Eredet	Elegvárány (%)	Elegyedés módja	Záródás (%)	Kor (év)	Magasság* (m)	Átmérő* (cm)	Fakészlet** (m3/ha)
1	Újlatai	Fehér nyár	SG	50	FF	60	2	6	4	12
2	Újlatai	Fehér nyár	M	30	CS	60	2	1	0	1
3	Újlatai	Akác	SG	10	CS	60	2	5	4	1
4	Újlatai	Mezei szil	M	10	TÖ	60	2	2	1	0

Összesen:

Egyéb fafajok a részletben: BL, KT, AL

14

FAKITERMELÉSI TERV

Fakitermelés módja:

Sz	Fajfaj	Vágás- érettségi kor	Érintett terület: Redukált terület: Erély(%)***	m3**	Érintett terület: Redukált terület: Erély(%)***	m3**	Érintett terület: Redukált terület: Erély(%)**	m3**
1	Fehér nyár	60						
2	Fehér nyár	60						
3	Akác	60						
4	Mezei szil	60						

Összesen:

ERDŐSÍTÉSI TERV

Kötelezettség területe: 1,55 ha

Erdőfelújítás tarvágás jellegű fahasználat után

Választott: 1. változat

Erdősítés: módja

1. változat: Természetes sarjeredű erdőfelújítás

2. változat: Mesterséges erdősítés

		Vágás- érettségi kor
célállománya	elegy/farfajai	
HNY		60
HNY	MSZ NYI MJ	60

Részletlap (ügyirat melléklet)

(Az ügyben megváltozott adatok, a bejegyző határozat véglegessé válását követően képzik az Adattár részét.)

Ügyszám: BA/52/5759-5/2021  
Részlet: **Bikács (7537) 8 A 2 (12)**  
Gazdálkodó: Gyulai Zrt. Pincehelyi Erdészet (902)  
Illetékes: BAMKH

Hatályos:  
Területe: 1,55 ha

Oldal: 2/b

Utolsó használat módja és éve: Tarvágás (2019)	Előző azonosító*: Bikács 8 A
Vonatkozás éve: 2021	
Védett terület megnevezése: Dél-Mezőföld TK	
Erdőrezervátum:	
Jellemző Natura 2000 jelölő élőhely:	
Vadgazdálkodási egység*: Gyulai Zrt. Némethér Tulajdonosi Közösség (450610)	
RÉSZLETESZINTŰ ELŐÍRÁSOK:	
MEGJEGYZÉSEK: Vegyes zárodású állomány.	
Változó paraméterű állomány.	

\*Tájékoztató jellegű adatok

\*Tájékoztató jellegű adatok

Részletlap (ügyirat melléklet)

(Az ügyben megváltozott adatok, a bejegyző határozat véglegessé válását követően képzik az Adattár részét.)

Ügyszám: BA/52/5759-5/2021  
Részlet: **Bikács (7537) 19 E 1 (51)**  
Gazdálkodó: Gyulai Zrt. Pincehelyi Erdészet (902)  
Illetékes: BAMKH

Hatályos:  
Tertülete: 0,93 ha

Oldal: 3/a

Elsődleges rendeltetés: Természetvédelmi		Üzem mód: Vágásos	
További rendeltetések: Talajvédelmi; Natura 2000		Természetességi állapot: Kultúrerdő	
Természetességi alapulvadás: Kultúrerdő		Következő ütemezett körzeti erdőtervezés éve: 2020	
Erdőtervezési körzet: Nagydorogi		Natura 2000: Része a hálózathnak HUDD20040	
Erdészeti táj: Mezőföld		Fekvés: Nem ártéri sík	
Védettség foka: Védett természeti terület		Domborzat: Sík (lapály)	
Tengerszint fel. mag: 150 m alatti, nem ártéri		T.h. megh. módja: Követett (növényársulások alapján)	
Lejtás: Sík és hullámos			
Termőhelytípus-változat: ESZTY-TVFLN-HH-SE-H			
Faállománytípus: Akác			
Táviati célállomány: Hazai nyáras			
Tűzvesélyességi besorolás: Kismértékben veszélyeztetett terület			

ÁLLOMÁNYLEÍRÁS

Sz	Szint	Faj	Eredet	Elegyarány (%)	Elegyedés módja	Záródás (%)	Kor (év)	Magasság* (m)	Átmérő* (cm)	Fakészlet** (m3/ha)
1	Újulat	Akác	ST	80	FF	30	2	2	1	1
2	Újulat	Akác	SG	20	SZ	30	2	2	1	0

Összesen:

Egyéb fafajok a részletben:

1

FAKITERMELÉSI TERV

Fakitermelés módja:

Sz	Faj	Vágás- érettségi kor	Érintett terület: Redukált terület: Erély(%)***	Erély(%)***	Erély(%)***	Erély(%)***	Erély(%)***	Erély(%)***	Erély(%)***	Erély(%)***
1	Akác	40	m3**	m3**	m3**	m3**	m3**	m3**	m3**	m3**
2	Akác	40								

Összesen:

ERDŐSÍTÉSI TERV

Kötelezettség területe: 0,93 ha

Erdőfelújítás tarvágás jellegű fahasználat után

Választott: 1. változat

Erdősítés: módja

1. változat: Természetes sarjeredetű erdőfelújítás mesterséges kiegészítéssel

2. változat: Mesterséges erdősítés

célállománya  
A  
HNY  
Vágás-  
érettségi kor  
40  
50

\*Tájékoztató jellegű adatok

\*\*Ajánlott mérték

- 5 -

Nyomtatás ideje: 2021.08.09

Részletlap (ügyirat melléklet)

(Az ügyben megváltozott adatok, a bejegyző határozat véglegessé válását követően képzik az Adattár részét.)

Ügyszám: BA/52/5759-5/2021  
Részlet: **Bikács (7537) 19 E 1 (51)**  
Gazdálkodó: Gyulai Zrt. Pincehelyi Erdészet (902)  
Illetékes: BAMKH

Hatályos:  
Tertülete: 0,93 ha

Oldal: 3/b

Utolsó használat módja és éve: Tarvágás (2019)		Előző azonosító*: Bikács 19 E	
Vonatkozás éve: 2021			
Védett terület megnevezése: Dél-Mezőföld TK			
Erdőrezervátum:			
Jellemző Natura 2000 jelölő élőhely:			
Vadgazdálkodási egység*: Gyulai Zrt. Némethér Tulajdonosi Közösség (450610)			

RÉSZLET SZINTŰ ELŐÍRÁSOK:

MEGJEGYZÉSEK: Változatos termőhely.  
Vegyes záródású állomány.  
Változó paraméterű állomány.

- 6 -

\*Tájékoztató jellegű adatok

Nyomtatás ideje: 2021.08.09



Részletlap (ügyirat melléklet)

(Az ügyben megváltozott adatok, a bejegyző határozat véglegessé válását követően képzik az Adattár részét.)

Ügyszám: BA/52/5759-5/2021  
Részlet: **Bikács (7537) 19 E 2 (52)**  
Gazdálkodó: Gyulai Zrt. Pincehelyi Erdészet (902)  
Illetékes: BAMKH

Hatályos:  
Területe: 1,41 ha

Oldal: 4/a

Elsődleges rendeltetés: Természetvédelmi		Üzem mód: Vágásos	
További rendeltetések: Talajvédelmi; Natura 2000		Természetességi állapot: Kultúrerdő	
Természetességi alapulvadás: Kultúrerdő		Következő ütemezett környezeti erdőtervezés éve: 2020	
Erdőtervezési körzet: Nagydorogi		Natura 2000: Része a hálózathnak HUDD20040	
Erdészeti táj: Mezőföld		Fekvés: Nem ártéri sík	
Védettség foka: Védett természeti terület		Domborzat: Sík (lapály)	
Tengerszint fel. mag: 150 m alatti, nem ártéri		T.h. megh. módja: Közvetett (növényfársulások alapján)	
Lejtás: Sík és hullámos			
Termőhelytípus-változat: ESZTY-TVFLN-HH-SE-H			
Faállománytípus: Akác			
Táviati célállomány: Hazai nyáras			
Tűzvesélyességi besorolás: Kismértékben veszélyeztetett terület			

ÁLLOMÁNYLEÍRÁS

Sz	Szint	Faj	Eredet	Elegvárány (%)	Elegyedés módja	Záródás (%)	Kor (év)	Magasság* (m)	Átmérő* (cm)	Fakészlet** (m3/ha)
1	Újlati	Akác	SG	60	FF	80	2	2	1	2
2	Újlati	Akác	ST	40	SZ	80	2	2	1	1

Összesen:

Egyéb fafajok a részletben:

3

FAKITERMELÉSI TERV

Fakitermelés módja:

Sz	Faj	Vágás- érettségi kor	Érintett terület: Redukált terület: Erély(%)**	Érintett terület: Redukált terület: Erély(%)**	Érintett terület: Redukált terület: Erély(%)**
1	Akác	40	m3**	m3**	m3**
2	Akác	40			

Összesen:

ERDŐSÍTÉSI TERV

Kötelezettség területe: 1,41 ha

Erdőfelújítás tarvágás jellegű fahasználat után

Választott: 1. változat

Erdősítés: módja

1. változat: Természetes sarjeredetű erdőfelújítás mesterséges kiegészítéssel

A

célállománya

elegy/farfajai

Vágás-  
érettségi kor

2. változat: Mesterséges erdősítés

HNY

40

50

\*Tájékoztató jellegű adatok

\*\*Ajánlott mérték

- 7 -

Nyomtatás ideje: 2021.08.09

Részletlap (ügyirat melléklet)

(Az ügyben megváltozott adatok, a bejegyző határozat véglegessé válását követően képzik az Adattár részét.)

Ügyszám: BA/52/5759-5/2021  
Részlet: **Bikács (7537) 19 E 2 (62)**  
Gazdálkodó: Gyulai Zrt. Pincehelyi Erdészet (902)  
Illetékes: BAMKH

Hatályos:  
Területe: 1,41 ha

Oldal: 4/b

Utolsó használat módja és éve: Tarvágás (2019)		Előző azonosító*: Bikács 19 E	
Vonatkozás éve: 2021			
Védett terület megnevezése: Dél-Mezőföld TK			
Erdőrezervátum:			
Jellemző Natura 2000 jelölő élőhely:			
Vadgazdálkodási egység*: Gyulai Zrt. Némethér Tulajdonosi Közösség (450610)			

RÉSZLETSZINTŰ ELŐÍRÁSOK:

MEGJEGYZÉSEK: Változatos termőhely.

Változó paraméterű állomány.

DNY-i fele erősebb.

- 8 -

\*Tájékoztató jellegű adatok

Nyomtatás ideje: 2021.08.09

Részletlap (ügyirat melléklet)

(Az ügyben megváltozott adatok, a bejegyző határozat véglegessé válását követően képzik az Adattár részét.)

Ügyszám: BA/52/5759-5/2021  
Részlet: **Nagydorog (7548) 5 J 1 (101)**  
Gazdálkodó: Gyulai Zrt. Pincehelyi Erdészet (902)  
Illetékes: BAMKH

Hatályos:  
Területe: 1,12 ha

Oldal: 5/a

Elsődleges rendeltetés: Faanyagtermelő	Üzem mód: Vágásos
További rendeltetések:	
Természetességi alapulvadás: Kultúrerdő	Természetességi állapot: Kultúrerdő
Erdőtervezési körzet: Nagydorogi	Következő ütemezett környeti erdőtervezés éve: 2020
Erdészeti táj: Mezőföld	
Védettség foka: Nem védett terület	Natura 2000: Nem része a hálózathak
Tengerszint fel. mag: 150 m alatti, nem ártéri	Fekvés: Nem ártéri sík
Lejtés: Sík és hullámos	Domborzat: Sík (lapály)
Termőhelytípus-változat: ESZTY-ALLV-TR-KMÉ-H	T.h. megh. módja: Közvetett (növényfársulások alapján)
Faállománytípus: Elegyes-mézgás égeres	
Táviati célállomány: Kőrises-kocsányos tölgyes	
Tűzvesélyességi besorolás: Kismértékben veszélyeztetett terület	

ÁLLOMÁNYLEÍRÁS

Sz	Szint	Fajfaj	Eredet	Elegvárány (%)	Elegyedés módja	Záródás (%)	Kor (év)	Magasság* (m)	Átmérő* (cm)	Fakészlet** (m3/ha)
1	Újlati	Akác	SG	50	FF	100	3	1	0	2
2	Újlati	Akác	ST	10	SZ	100	3	2	1	1
3	Újlati	Bálványfa	M	10	CS	100	3	2	1	1
4	Újlati	Zöld juhar	M	20	CS	100	3	2	1	2
5	Újlati	Zöld juhar	ST	10	CS	100	3	2	1	1

Összesen:

Egyéb fafajok a részletben: FFÜ, FD, VSZ, ZSM

7

FAKITERMELESI TERV

Fakitermelés módja:

Sz	Fajfaj	Vágás- érettségi kor	Érintett terület: Redukált terület: Erély(%)***	m3**	Érintett terület: Redukált terület: Erély(%)***	m3**	Érintett terület: Redukált terület: Erély(%)**	m3**
1	Akác	45						
2	Akác	45						
3	Bálványfa	45						
4	Zöld juhar	45						
5	Zöld juhar	45						

Összesen:

ERDŐSÍTÉSI TERV

Kötelezettség területe: 1,12 ha

Erdőfelújítás tarvágás jellegű fahasználat után

Választott: 1. változat

Erdősítés: módja

1. változat: Természetes sarjeredetű erdőfelújítás mesterséges kiegészítéssel

A

célállománya

elegy/farfajai

Vágás-  
érettségi kor

45

2. változat:

\*Tájékoztató jellegű adatok

\*\*Ajánlott mérték

- 9 -

Nyomtatás ideje: 2021.08.09

Részletlap (ügyirat melléklet)

(Az ügyben megváltozott adatok, a bejegyző határozat véglegessé válását követően képzik az Adattár részét.)

Ügyszám: BA/52/5759-5/2021  
Részlet: **Nagydorog (7548) 5 J 1 (101)**  
Gazdálkodó: Gyulai Zrt. Pincehelyi Erdészet (902)  
Illetékes: BAMKH

Hatályos:  
Területe: 1,12 ha

Oldal: 5/b

Utolsó használat módja és éve: Tarvágás (2018)	Előző azonosító*: Nagydorog 5 J
Vonatkozás éve: 2021	
Védett terület megnevezése:	
Erdőrezervátum:	
Jellemző Natura 2000 jelöltő élőhely:	
Vadgazdálkodási egység*: Új Barázda Vadásztársaság (452010)	
RÉSZLET SZINTŰ ELŐÍRÁSOK:	
MEGJEGYZÉSEK: Vegyes kor.	

- 10 -

\*Tájékoztató jellegű adatok

Nyomtatás ideje: 2021.08.09

Részletlap (ügyirat melléklet)

(Az ügyben megváltozott adatok, a bejegyző határozat véglegessé válását követően képzik az Adattár részét.)

Ügyszám: BA/52/5759-5/2021  
Részlet: **Nagydorog (7548) 5 J 2 (102)**  
Gazdálkodó: Gyulai Zrt. Pincehelyi Erdészet (902)  
Illetékes: BAMKH

Hatályos:  
Területe: 1,12 ha

Oldal: 6/a

Elsődleges rendeltetés:	Faanyagtermelő	Üzem mód: Vágásos
További rendeltetések:		
Természetességi alapulvadás:	Kultúrerdő	Természetességi állapot: Átmeneti erdő
Erdőtervezési körzet:	Nagydorogi	Következő ütemezett környzeti erdőtervezés éve: 2020
Erdészeti táj:	Mezőföld	
Védettség foka:	Nem védett terület	Natura 2000: Nem része a hálózathak
Tengerszint fel. mag:	150 m alatti, nem ártéri	Fekvés: Nem ártéri sík
Lejtés:	Sík és hullámos	Domborzat: Sík (lapály)
Termőhelytípus-változat:	ESZTY-ALLV-TR-KMÉ-H	T.h. megh. módja: Közvetett (növényfársulások alapján)
Faállománytípus:	Elegyes-mézgás égeres	
Táviati célállomány:	Körises-kocsányos tölgyes	
Tűzvesélyességi besorolás:	Kismértékben veszélyeztetett terület	

ÁLLOMÁNYLEÍRÁS

Sz	Szint	Fafaj	Eredet	Elegyarány (%)	Elegyedés módja	Záródás (%)	Kor (év)	Magasság* (m)	Átmérő* (cm)	Fakészlet** (m3/ha)
1	Újlleti	Magyar kőrís	M	70	FF	50	2	1	0	1
2	Újlleti	Mezei juhár	M	15	SZ	50	2	0	0	0
3	Újlleti	Akác	SG	10	SZ	50	2	1	0	0
4	Újlleti	Mézgás éger	ST	5	SZ	50	2	1	0	0

Összesen:

Egyéb fafajok a részletben: FD, FFÜ, ZSM, VSZ

1

FAKITERMELESI TERV

Fakitermelés módja:

Sz	Fafaj	Vágás- értetési kor	Érintett terület: Redukált terület: Erély(%)**	Érintett terület: Redukált terület: Erély(%)**	Érintett terület: Redukált terület: Erély(%)**
1	Magyar kőrís	80	m3**	m3**	m3**
2	Mezei juhár	80			
3	Akác	80			
4	Mézgás éger	80			

Összesen:

ERDŐSÍTÉSI TERV

Kötelezettség területe: 1,12 ha

Erdőfelújítás tarvágás jellegű fahasználat után

Választott: 1. változat

Erdősítés: módja  
1. változat: Mesterséges erdősítés  
2. változat: Mesterséges erdősítés

célállománya  
H-EKL  
VT-ELL  
Vágás-  
értetési kor  
80  
70

\*Tájékoztató jellegű adatok

\*\*Ajánlott mérték

- 11 -

Nyomtatás ideje: 2021.08.09

Részletlap (ügyirat melléklet)

(Az ügyben megváltozott adatok, a bejegyző határozat véglegessé válását követően képzik az Adattár részét.)

Ügyszám: BA/52/5759-5/2021  
Részlet: **Nagydorog (7548) 5 J 2 (102)**  
Gazdálkodó: Gyulai Zrt. Pincehelyi Erdészet (902)  
Illetékes: BAMKH

Hatályos:  
Területe: 1,12 ha

Oldal: 6/b

Utolsó használat módja és éve:	Tarvágás (2018)	Előző azonosító*: Nagydorog 5 J
Vonatkozás éve:	2021	
Védett terület megnevezése:		
Erdőrezervátum:		
Jellemző Natura 2000 jelölt élőhely:		
Vadgazdálkodási egység*: Új Barázda Vadásztársaság (452010)		
RÉSZLET SZINTŰ ELŐÍRÁSOK:		
MEGJEGYZÉSEK: Vegyes kor.		

- 12 -

\*Tájékoztató jellegű adatok

Nyomtatás ideje: 2021.08.09

Részletlap (ügyirat melléklet)

(Az ügyben megváltozott adatok, a bejegyző határozat véglegessé válását követően képzik az Adattár részét.)

Ügyszám: BA/52/5759-5/2021  
Részlet: **Nagydorog (7548) 5 J 3 (103)**  
Gazdálkodó: Gyulai Zrt. Pincehelyi Erdészet (902)  
Illetékes: BAMKH

Hatályos:  
Területe: 1,41 ha

Oldal: 7/a

Elsődleges rendeltetés:	Faanyagtermelő	Üzemmód: Vágásos
További rendeltetések:		
Természetességi alapulvárás:	Kultúrerdő	Természetességi állapot: Átmeneti erdő
Erdőtervezési körzet:	Nagydorogi	Következő ütemezett környzeti erdőtervezés éve: 2020
Erdészeti táj:	Mezőföld	
Védettség foka:	Nem védett terület	Natura 2000: Nem része a hálózathak
Tengerszint fel. mag:	150 m alatti, nem ártéri	Fekvés: Nem ártéri sík
Lejtés:	Sík és hullámos	Domborzat: Sík (lapály)
Termőhelytípus-változat:	ESZTY-ALLV-TR-KMÉ-H	T.h. megh. módja: Közvetett (növényfársulások alapján)
Faállománytípus:	Elegyes-mézgás égeres	
Táviati célállomány:	Kőrises-kocsányos tölgyes	
Tűzvesélyességi besorolás:	Kismértékben veszélyeztetett terület	

Sz	Szint	Fafaj	Eredet	Elegyarány (%)	Elegyerítés módja	Záródás (%)	Kor (év)	Magasság* (m)	Átmérő* (cm)	Fakészlet** (m3/ha)
1	Felső	Akác	SG	21	FF	80	42	16	22	29
2	Felső	Magyar kőris	M	37	CS	80	42	24	38	104
3	Felső	Mézgás éger	ST	42	CS	80	42	17	24	68

Összesen: 201  
Egyéb fafajok a részletben: FD, FFÜ, VSZ, ZSM

FAKITERMELÉSI TERV				
Fakitermelés módja:				
TRV				
Sz	Fafaj	Vágás- érettségi kor	Érintett terület: Redukált terület: Erély(%)**	Érintett terület: Redukált terület: Erély(%)**
1	Akác	35	m3** 100	m3** 41
2	Magyar kőris	70		
3	Mézgás éger	70		

Összesen:	41			
ERDŐSÍTÉSI TERV				
Kötelezettség területre:				
Erdőfelújítás tarvágás jellegű fahasználat után				
Választott: 1. változat				
Erdősítés: módja	célállománya	elegy/farfajai	Vágás- érettségi kor	45
1. változat: Természetes sarjeredetű erdőfelújítás mesterséges kiegészítéssel	A			
2. változat:				

Részletlap (ügyirat melléklet)

(Az ügyben megváltozott adatok, a bejegyző határozat véglegessé válását követően képzik az Adattár részét.)

Ügyszám: BA/52/5759-5/2021  
Részlet: **Nagydorog (7548) 5 J 3 (103)**  
Gazdálkodó: Gyulai Zrt. Pincehelyi Erdészet (902)  
Illetékes: BAMKH

Hatályos:  
Területe: 1,41 ha

Oldal: 7/b

Utolsó használat módja és éve:	Előző azonosító*: <b>Nagydorog 5 J</b>
Vonatkozás éve: 2021	
Védett terület megnevezése:	
Erdőrezervátum:	
Jellemző Natura 2000 jelölt élőhely:	
Vadgazdálkodási egység*: <b>Új Barázda Vadásztársaság (452010)</b>	
<b>RÉSZLETSSZINTŰ ELŐÍRÁSOK:</b>	
<b>MEGJEGYZÉSEK:</b> Vegyes kor.	

Részletlap (ügyirat melléklet)

(Az ügyben megváltozott adatok, a bejegyző határozat véglegessé válását követően képzik az Adattár részét.)

Ügyszám: BA/52/5759-5/2021  
Részlet: **Németkér (7549) 33 C 1 (31)**  
Gazdálkodó: Gyulai Zrt. Pincehelyi Erdészet (902)  
Illetékes: BAMKH

Hatályos:  
Területe: 1,28 ha

Oldal: 8/a

Elsődleges rendeltetés: Természetvédelmi	Üzem mód: Vágásos
További rendeltetések: Natura 2000	
Természetességi alapulvadás: Kultúrerdő	Természetességi állapot: Átmeneti erdő
Erdőtervezési körzet: Nagydorogi	Következő ütemezett környzeti erdőtervezés éve: 2020
Erdészeti táj: Mezőföld	
Védettség foka: Fokozottan védett természeti terület	Natura 2000: Része a hálózathnak HUDD20040
Tengerszint fel. mag: 150 m alatti, nem ártéri	Fekvés: Nem ártéri sík
Lejtés: Sík és hullámos	Domborzat: Sík (lapály)
Termőhelytípus-változat: ESZTY-TVFLN-HH-MÉ-H	T.h. megh. módja: Közvetett (növényársulások alapján)
Faállománytípus: Egyéb lomb elegyes-erdeifenyves	
Táviatti célállomány: Hazai nyáras	
Tűzveszélyességi besorolás: Kismértékben veszélyeztetett terület	

ÁLLOMÁNYLEÍRÁS

Szsz	Szint	Fafaj	Eredet	Elegyarány (%)	Elegyedés módja	Záródás (%)	Kor (év)	Magasság* (m)	Átmérő* (cm)	Fakészlet** (m3/ha)
1	Újluti	Fehér nyár	M	25	FF	76	3	1	0	2
2	Újluti	Fehér nyár	SG	25	TÖ	76	3	2	2	3
3	Újluti	Mezei juhar	M	5	SZ	76	3	0	0	0
4	Újluti	Kocsányos tölgy	M	5	SZ	76	3	0	0	0
5	Újluti	Akác	ST	40	MO	76	3	1	0	1

Összesen:

Egyéb fafajok a részletben: KJ, HJ

6

FAKITERMELESI TERV

Fakitermelés módja:

Szsz	Fafaj	Vágás- érettségi kor	Érintett terület: Redukált terület: Erély(%)**	m3**	Érintett terület: Redukált terület: Erély(%)**	m3**	Érintett terület: Redukált terület: Erély(%)**	m3**
1	Fehér nyár	50						
2	Fehér nyár	50						
3	Mezei juhar	50						
4	Kocsányos tölgy	50						
5	Akác	50						

Összesen:

ERDŐSÍTÉSI TERV

Kötelezettség területe: 1,28 ha

Erdőfelújítás tarvágás jellegű fahasználat után

Választott: 1. változat

Erdősítés: módja

1. változat: Mesterséges erdősítés

2. változat: Mesterséges erdősítés

	célállománya	elegy/fajfaji	Vágás- érettségi kor
HNY	HNY		50
HNY	HNY		50

\*Tájékoztató jellegű adatok

\*\*Ajánlott mérték

- 15 -

Nyomtatás ideje: 2021.08.09

Részletlap (ügyirat melléklet)

(Az ügyben megváltozott adatok, a bejegyző határozat véglegessé válását követően képzik az Adattár részét.)

Ügyszám: BA/52/5759-5/2021  
Részlet: **Németkér (7549) 33 C 1 (31)**  
Gazdálkodó: Gyulai Zrt. Pincehelyi Erdészet (902)  
Illetékes: BAMKH

Hatályos:  
Területe: 1,28 ha

Oldal: 8/b

Utolsó használat módja és éve: Tarvágás (2018)	Előző azonosító*: Németkér 33 C
Vonatkozás éve: 2021	
Védett terület megnevezése: Dél-Mezőföld TK	
Erdőrezervátum:	
Jellemző Natura 2000 jelölt élőhely:	
Vadgazdálkodási egység*: Gyulai Zrt. Németkér Tulajdonosi Közösség (450610)	
RÉSZLETSZINTŰ ELŐÍRÁSOK:	

- 16 -

\*Tájékoztató jellegű adatok

Nyomtatás ideje: 2021.08.09

Részletlap (ügyirat melléklet)

(Az ügyben megváltozott adatok, a bejegyző határozat véglegessé válását követően képzik az Adattár részét.)

Ügyszám: BA/52/5759-5/2021  
Részlet: **Németkér (7549) 33 C 2 (32)**  
Gazdálkodó: Gyulai Zrt. Pincehelyi Erdészet (902)  
Illetékes: BAMKH

Hatályos:  
Területe: 0,55 ha

Oldal: 9/a

Elsődleges rendeltetés: Természetvédelmi	Üzem mód: Vágásos
További rendeltetések: Natura 2000	
Természetvédelmi alapulvadás: Kultúrerdő	Természetvédelmi állapot: Átmeneti erdő
Erdőtervezési körzet: Nagydorogi	Következő ütemezett környezeti erdőtervezés éve: 2020
Erdészeti táj: Mezőföld	
Védettség foka: Fokozottan védett természeti terület	Natura 2000: Része a hálózathoz HUDD20040
Tengerszint fel. mag: 150 m alatti, nem ártéri	Fekvés: Nem ártéri sík
Lejtés: Sík és hullámos	Domborzat: Sík (lapály)
Termőhelytípus-változat: ESZTY-TVFLN-HH-MÉ-H	T.h. megh. módja: Közvetett (növényfajcsaládok alapján)
Faállománytípus: Egyéb lomb elegyes-erdeifenyves	
Táviati célállomány: Hazai nyáras	
Tűzveszélyességi besorolás: Kismértékben veszélyeztetett terület	

ÁLLOMÁNYLEÍRÁS

Sz	Szint	Faj	Eredet	Elegyarány (%)	Elegyedés módja	Záródás (%)	Kor (év)	Magasság* (m)	Átmérő* (cm)	Fakészlet** (m3/ha)
1	Újlati	Fehér nyár	M	35	FF	76	3	1	0	2
2	Újlati	Fehér nyár	SG	25	TÓ	76	3	2	2	3
3	Újlati	Akác	ST	40	MO	76	3	1	0	1

Összesen:

Egyéb fafajok a részletben: KJ, HJ

6

FAKITERMELÉSI TERV

Fakitermelés módja:

Sz	Faj	Vágás- érettségi kor	Érintett terület: Redukált terület: Erély(%)***	Erély(%)***	Erély(%)***	Erély(%)***	Erély(%)***	Erély(%)***	Erély(%)***	Erély(%)***
1	Fehér nyár	50	m3**	m3**	m3**	m3**	m3**	m3**	m3**	m3**
2	Fehér nyár	50								
3	Akác	50								

Összesen:

ERDŐSÍTÉSI TERV

Kötelezettség területe: 0,55 ha

Erdőfelújítás tanvágás jellegű fahasználat után

Választott: 1. változat

Erdősítés: módja

1. változat: Mesterséges erdősítés

2. változat: Mesterséges erdősítés

célállománya	elegy/fajai	Vágás- érettségi kor
HNY		50
HNY		50

\*Tájékoztató jellegű adatok

\*\*Ajánlott mérték

- 17 -

Nyomtatás ideje: 2021.08.09

Részletlap (ügyirat melléklet)

(Az ügyben megváltozott adatok, a bejegyző határozat véglegessé válását követően képzik az Adattár részét.)

Ügyszám: BA/52/5759-5/2021  
Részlet: **Németkér (7549) 33 C 2 (32)**  
Gazdálkodó: Gyulai Zrt. Pincehelyi Erdészet (902)  
Illetékes: BAMKH

Hatályos:  
Területe: 0,55 ha

Oldal: 9/b

Utolsó használat módja és éve: Tarvágás (2018)	Előző azonosító*: Németkér 33 C
Vonatkozás éve: 2021	
Védett terület megnevezése: Dél-Mezőföld TK	
Erdőrezervátum:	
Jellemző Natura 2000 jelölt élőhely:	
Vadgazdálkodási egység*: Gyulai Zrt. Németkér Tulajdonosi Közösség (450610)	
RÉSZLETSZINTŰ ELŐÍRÁSOK:	

- 18 -

\*Tájékoztató jellegű adatok

Nyomtatás ideje: 2021.08.09

Részletlap (ügyirat melléklet)

(Az ügyben megváltozott adatok, a bejegyző határozat véglegessé válását követően képzik az Adattár részét.)

Ügyszám: BA/52/5759-5/2021  
Részlet: **Németkér (7549) 47 F 1 (61)**  
Gazdálkodó: Gyulai Zrt. Pincehelyi Erdészet (902)  
Illetékes: BAMKH

Hatályos:  
Területe: 1,35 ha

Oldal: 10/a

Elsődleges rendeltetés: Természetvédelmi	Üzem mód: Vágásos
További rendeltetések: Natura 2000	
Természetvédelmi alapulvadás: Kultúrerdő	Természetvédelmi állapot: Átmeneti erdő
Erdőtervezési körzet: Nagydorogi	Következő ütemezett körzeti erdőtervezés éve: 2020
Erdészeti táj: Mezőföld	
Védettség foka: Védett természeti terület	Natura 2000: Része a hálózathoz HUDD20040
Tengerszint fel. mag: 150 m alatti, nem ártéri	Fekvés: Nem ártéri sík
Lejtés: Sík és hullámos	Domborzat: Sík (lapály)
Termőhelytípus-változat: ESZTY-TVFLN-HH-KMÉ-H	T.h. megh. módja: Követett (növényfajcsaládok alapján)
Faállománytípus: Fenyő elegyes-erdőfenyves	
Táviati célállomány: Akácos-hazai nyáras	
Tűzveszélyességi besorolás: Kismértékben veszélyeztetett terület	

ÁLLOMÁNYLEÍRÁS

Sz	Szint	Faj	Eredet	Elegyarány (%)	Elegyedés módja	Záródás (%)	Kor (év)	Magasság* (m)	Átmérő* (cm)	Fakészlet** (m3/ha)
1	Újlati	Fehér nyár	M	70	FF	80	3	1	0	5
2	Újlati	Akác	M	10	SZ	80	3	1	0	0
3	Újlati	Akác	SG	10	TÖ	80	3	1	0	0
4	Újlati	Bálványfa	SG	10	CS	80	3	1	0	0

Összesen:

Egyéb fafajok a részletben: MJ

5

FAKITERMELÉSI TERV

Fakitermelés módja:

Sz	Faj	Vágás- érettségi kor	Érintett terület: Redukált terület: Erély(%)***	m3**	Érintett terület: Redukált terület: Erély(%)***	m3**	Érintett terület: Redukált terület: Erély(%)**	m3**
1	Fehér nyár	50						
2	Akác	50						
3	Akác	50						
4	Bálványfa	50						

Összesen:

ERDŐSÍTÉSI TERV

Kötelezettség területe: 1,35 ha

Erdőfelújítás tanvágás jellegű fahasználat után

Választott: 1. változat

Erdősítés: módja

1. változat: Mesterséges erdősítés

2. változat: Mesterséges erdősítés

célállománya  
HNY  
A  
Vágás-  
érettségi kor  
50  
40

\*Tájékoztató jellegű adatok

\*\*Ajánlott mérték

- 19 -

Nyomtatás ideje: 2021.08.09

Részletlap (ügyirat melléklet)

(Az ügyben megváltozott adatok, a bejegyző határozat véglegessé válását követően képzik az Adattár részét.)

Ügyszám: BA/52/5759-5/2021  
Részlet: **Németkér (7549) 47 F 1 (61)**  
Gazdálkodó: Gyulai Zrt. Pincehelyi Erdészet (902)  
Illetékes: BAMKH

Hatályos:  
Területe: 1,35 ha

Oldal: 10/b

Utolsó használat módja és éve: Tarvágás (2018)	Előző azonosító*: Németkér 47 F
Vonatkozás éve: 2021	
Védett terület megnevezése: Dél-Mezőföld TK	
Erdőrezervátum:	
Jellemző Natura 2000 jelölt élőhely:	
Vadgazdálkodási egység*: Gyulai Zrt. Németkér Tulajdonosi Közösség (450610)	
RÉSZLETSZINTŰ ELŐÍRÁSOK:	

- 20 -

\*Tájékoztató jellegű adatok

Nyomtatás ideje: 2021.08.09

Részletlap (ügyirat melléklet)

(Az ügyben megváltozott adatok, a bejegyző határozat véglegessé válását követően képzik az Adattár részét.)

Ügyszám: BA/52/5759-5/2021  
Részlet: **Németkér (7549) 47 F 2 (62)**  
Gazdálkodó: Gyulai Zrt. Pincehelyi Erdészet (902)  
Illetékes: BAMKH

Hatályos:  
Területe: 1,63 ha

Oldal: 11/a

Elsődleges rendeltetés: Természetvédelmi	Üzem mód: Vágásos
További rendeltetések: Natura 2000	
Természetességi alapulvadás: Kultúrerdő	Természetességi állapot: Átmeneti erdő
Erdőtervezési körzet: Nagydorogi	Következő ütemezett környezeti erdőtervezés éve: 2020
Erdészeti táj: Mezőföld	
Védettség foka: Védett természeti terület	Natura 2000: Része a hálózathnak HUDD20040
Tengerszint fel. mag: 150 m alatti, nem ártéri	Fekvés: Nem ártéri sík
Lejtés: Sík és hullámos	Domborzat: Sík (lapály)
Termőhelytípus-változat: ESZTY-TVFLN-HH-KMÉ-H	T.h. megh. módja: Közvetett (növényársulások alapján)
Faállománytípus: Fenyő elegyes-erdőfenyves	
Táviatti célállomány: Akácos-hazai nyáras	
Tűzvesélyességi besorolás: Kismértékben veszélyeztetett terület	

ÁLLOMÁNYLEÍRÁS

Sz	Szint	Faj	Eredet	Elegyarány (%)	Elegyedés módja	Záródás (%)	Kor (év)	Magasság* (m)	Átmérő* (cm)	Fakészlet** (m3/ha)
1	Felső	Felújítandó üres vágás		100		0	0	0	0	0

Összesen:

Egyéb fafajok a részletben:

0

FAKITERMELESI TERV

Fakitermelés módja:

Sz	Faj	Vágás- érettségi kor	Érintett terület: Redukált terület: Erély(%)***	Erély(%)***	Erély(%)***	Erély(%)***	Erély(%)***	Erély(%)***	Erély(%)***	Erély(%)***
1	Felújítandó üres vágás	50								

Összesen:

ERDŐSÍTÉSI TERV

Kötelezettség területe: 1,63 ha

Erdőfelújítás tarvágás jellegű fahasználat után

Erdősítés: módja  
1. változat: Mesterséges erdősítés  
2. változat: Mesterséges erdősítés

Választott: 1. változat	Vágás- érettségi kor
célállománya	erély/fajfajai
HNY	50
A	40

\*Tájékoztató jellegű adatok

\*\*Ajánlott mérték

- 21 -

Nyomtatás ideje: 2021.08.09

Részletlap (ügyirat melléklet)

(Az ügyben megváltozott adatok, a bejegyző határozat véglegessé válását követően képzik az Adattár részét.)

Ügyszám: BA/52/5759-5/2021  
Részlet: **Németkér (7549) 47 F 2 (62)**  
Gazdálkodó: Gyulai Zrt. Pincehelyi Erdészet (902)  
Illetékes: BAMKH

Hatályos:  
Területe: 1,63 ha

Oldal: 11/b

Utolsó használat módja és éve: Tarvágás (2018)	Előző azonosító*: Németkér 47 F
Vonatkozás éve: 2021	
Védett terület megnevezése: Dél-Mezőföld TK	
Erdőrezervátum:	
Jellemző Natura 2000 jelölt élőhely:	
Vadgazdálkodási egység*: Gyulai Zrt. Németkér Tulajdonosi Közösség (450610)	
RÉSZLETSZINTŰ ELŐÍRÁSOK:	

- 22 -

\*Tájékoztató jellegű adatok

Nyomtatás ideje: 2021.08.09



Részletlap (ügyirat melléklet)

(Az ügyben megváltozott adatok, a bejegyző határozat véglegessé válását követően képzik az Adattár részét.)

Ügyszám: BA/52/5759-5/2021  
Részlet: **Tengelic (7553) 6 A 1 (11)**  
Gazdálkodó: Gyulai Zrt. Pincehelyi Erdészet (902)  
Illetékes: BAMKH

Hatályos:  
Tertülete: 0,72 ha

Oldal: 12/a

Elsődleges rendeltetés: Faanyagtermelő	Üzem mód: Vágásos
További rendeltetések:	
Természetességi alapulvadás: Kultúrerdő	Természetességi állapot: Kultúrerdő
Erdőtervezési körzet: Nagydorogi	Követhető ütemezett környezeti erdőtervezés éve: 2020
Erdészeti táj: Mezőföld	
Védettség foka: Nem védett terület	Natura 2000: Nem része a hálózathak
Tengerszint fel. mag: 150 m alatti, nem ártéri	Fekvés: Dél-nyugati oldal
Lejtés: 2,5-5°	Domborzat: Hegy-, domb-, buckaoldal
Termőhelytípus-változat: ESZTY-TVFLN-HH-MÉ-H	T.h. megh. módja: Közvetett (növényfársulások alapján)
Faállománytípus: Fenyő elegyes-akác	
Táviati célállomány: Hazai nyáras	
Tűzvesélyességi besorolás: Kismértékben veszélyeztetett terület	

ÁLLOMÁNYLEÍRÁS

Sz	Szint	Fafaj	Eredet	Elegvárány (%)	Elegyedés módja	Záródás (%)	Kor (év)	Magasság* (m)	Átmérő* (cm)	Fakészlet** (m3/ha)
1	Újulat	Akác	SG	70	FF	100	5	3	3	3
2	Újulat	Akác	ST	10	SZ	100	5	3	3	1
3	Újulat	Nyugati osterófa	M	20	SZ	100	5	1	0	5

Összesen:

Egyéb fafajok a részletben:

9

FAKITERMELESI TERV

Fakitermelés módja:

Sz	Fafaj	Vágás- érettségi kor	Érintett terület: Redukált terület: Erély(%)***	m3**	Érintett terület: Redukált terület: Erély(%)***	m3**	Érintett terület: Redukált terület: Erély(%)**	m3**
1	Akác	30						
2	Akác	30						
3	Nyugati osterófa	30						

Összesen:

ERDŐSÍTÉSI TERV

Kötelezettség terület: 0,72 ha

Erdőfelújítás tarvágás jellegű fahasználat után

Választott: 2. változat

Erdősítés: módja

1. változat: Mesterséges erdősítés

2. változat: Természetes sarjeredetű erdőfelújítás mesterséges kiegészítéssel

A

célállománya

HNY

Vágás-  
érettségi kor

50

30

\*Tájékoztató jellegű adatok

\*\*Ajánlott mérték

- 23 -

Nyomtatás ideje: 2021.08.09

Részletlap (ügyirat melléklet)

(Az ügyben megváltozott adatok, a bejegyző határozat véglegessé válását követően képzik az Adattár részét.)

Ügyszám: BA/52/5759-5/2021  
Részlet: **Tengelic (7553) 6 A 1 (11)**  
Gazdálkodó: Gyulai Zrt. Pincehelyi Erdészet (902)  
Illetékes: BAMKH

Hatályos:  
Tertülete: 0,72 ha

Oldal: 12/b

Utolsó használat módja és éve: Tarvágás (2017)	Előző azonosító*: Tengelic 6 A
Vonatkozás éve: 2021	
Védett terület megnevezése:	
Erdőrezervátum:	
Jellemző Natura 2000 jelölő élőhely:	
Vadgazdálkodási egység*: Tengelic Vadászársaság (451410)	
RÉSZLETE SZINTŰ ELŐÍRÁSOK:	
MEGJEGYZÉSEK: Változatos termőhely. Cserejszintben NYO A.BL	

- 24 -

\*Tájékoztató jellegű adatok

Nyomtatás ideje: 2021.08.09

Részletlap (ügyirat melléklet)

(Az ügyben megváltozott adatok, a bejegyző határozat véglegessé válását követően képzik az Adattár részét.)

Ügyszám:	BA/52/5759-5/2021	Hatályos:	Oldal: 13/a
Részlet:	Tengelic (7553) 6 A 2 (12)	Terrülete:	0,56 ha
Gazdálkodó:	Gyulai Zrt. Pincehelyi Erdészet (902)		
Illetékes:	BAMKH		

Elsődleges rendeltetés:	Faanyagtermelő	Üzem mód:	Vágásos
További rendeltetések:			
Természetességi alapulvadás:	Kultúrerdő	Természetességi állapot:	Kultúrerdő
Erdőtervezési körzet:	Nagydorogi	Következő ütemezett körzeti erdőtervezés éve:	2020
Erdészeti táj:	Mezőföld		
Védettség foka:	Nem védett terület	Natura 2000:	Nem része a hálózathak
Tengerszint fel. mag:	150 m alatti, nem ártéri	Fekvés:	Dél-nyugati oldal
Lejtés:	2,5-5°	Domborzat:	Hegy-, domb-, buckaoldal
Termőhelytípus-változat:	ESZTY-TVFLN-HH-MÉ-H	T.h. megh. módja:	Közzvetett (növényfársulások alapján)
Faállománytípus:	Fenyő elegyes-akác		
Táviati célállomány:	Hazai nyáras		
Tűzveszélyességi besorolás:	Kismértékben veszélyeztetett terület		

ÁLLOMÁNYLEÍRÁS

Sz	Szint	Fafaj	Eredet	Elegvárány (%)	Elegyedés módja	Záródás (%)	Kor (év)	Magasság* (m)	Átmérő* (cm)	Fakészlet** (m3/ha)
1	Újlati	Nyugati osterófa	M	80	FF	100	5	1	0	5
2	Újlati	Akác	SG	10	SZ	100	5	3	2	1
3	Újlati	Akác	ST	10	SZ	100	5	3	2	1

Összesen:

Egyéb fafajok a részletben:

7

FAKITERMELESI TERV

Fakitermelés módja:

Sz	Fafaj	Vágás-érétségi kor	Érintett terület: Redukált terület: Erély(%)**	Érintett terület: Redukált terület: Erély(%)**	Érintett terület: Redukált terület: Erély(%)**
1	Nyugati osterófa	60			
2	Akác	60			
3	Akác	60			

Összesen:

ERDŐSÍTÉSI TERV

Kötelezettség területe: 0,56 ha			
Erdőfelújítás tanvágás jellegű felhasználát után	Választott: 1. változat		
Erdősítés: módja	célállománya	elegy/farfajai	Vágás- értétségi kor
1. változat: Természetes mageregetű erdőfelújítás mesterséges kiegészítéssel	LEKL		60
2. változat: Mesterséges erdősítés	HNY		50

\*Tájékoztató jellegű adatok

\*\*Ajánlott mérték

- 25 -

Nyomatás ideje: 2021.08.09

Részletlap (ügyirat melléklet)

(Az ügyben megváltozott adatok, a bejegyző határozat véglegessé válását követően képzik az Adattár részét.)

Ügyszám:	BA/52/5759-5/2021	Hatályos:	Oldal: 13/b
Részlet:	Tengelic (7553) 6 A 2 (12)	Terrülete:	0,56 ha
Gazdálkodó:	Gyulai Zrt. Pincehelyi Erdészet (902)		
Illetékes:	BAMKH		

Utolsó használat módja és éve:	Tarvágás (2017)	Előző azonosító*:	Tengelic 6 A
Vonatkozás éve:	2021		
Védett terület megnevezése:			
Erdőrezervátum:			
Jellemző Natura 2000 jelöltő élőhely:			
Vadgazdálkodási egység*:	Tengelic Vadászársaság (451410)		
RÉSZLETE SZINTŰ ELŐÍRÁSOK:			
MEGJEGYZÉSEK:	Változatos termőhely. Cserjésrétben NYO A.BL		

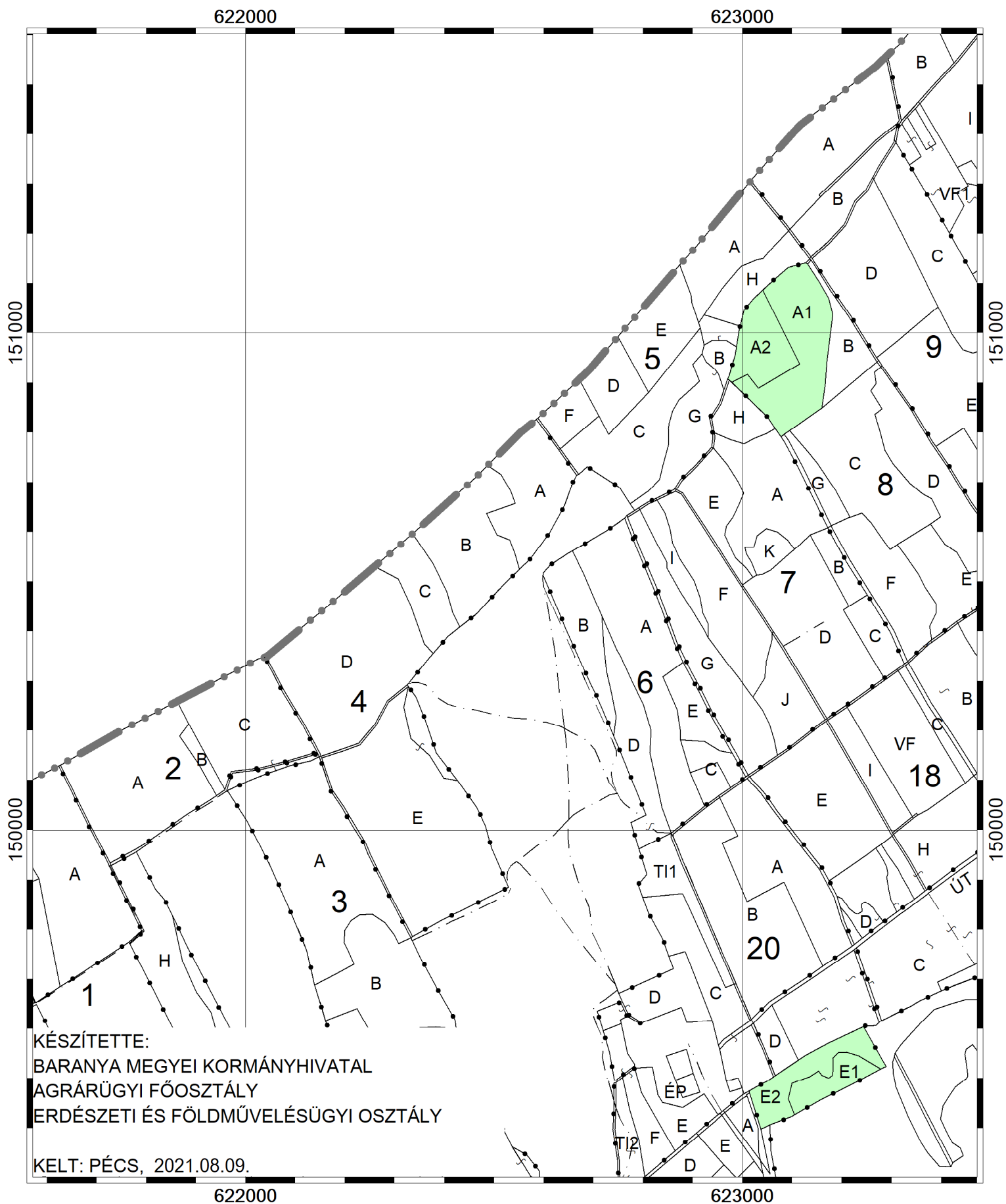
\*Tájékoztató jellegű adatok

- 26 -

Nyomatás ideje: 2021.08.09

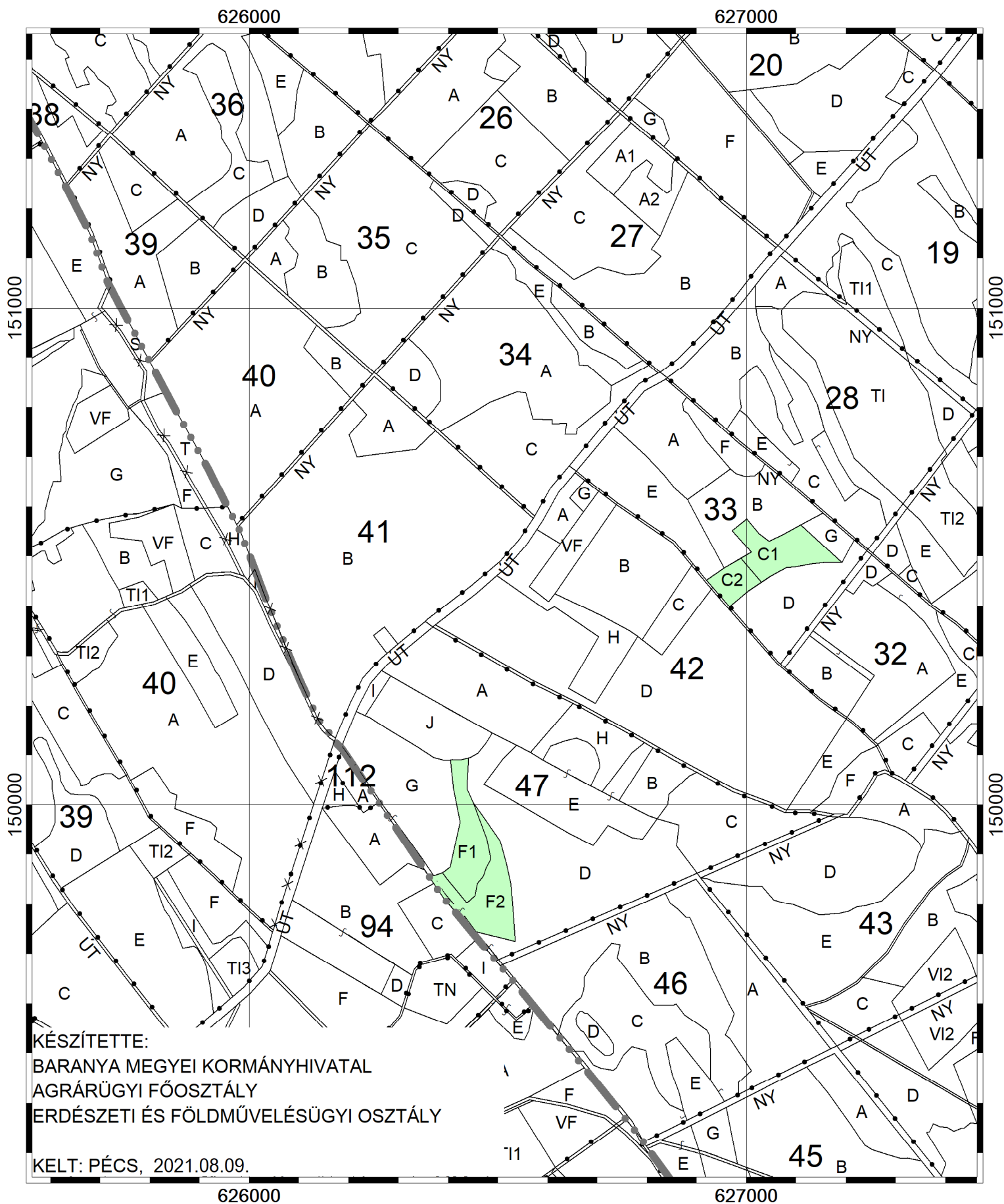
ERDÉSZETI TÉRKÉP A  
BA/52/05759-5/2021.  
ÜGYIRATSZÁMÚ HATÁROZATHOZ  
M:1:10000

(BIKÁCS 8/A1, BIKÁCS 8/A2, BIKÁCS 19/E1 ÉS BIKÁCS 19/E2  
ERDŐTERVI JELŰ ERDŐRÉSZLETEK)



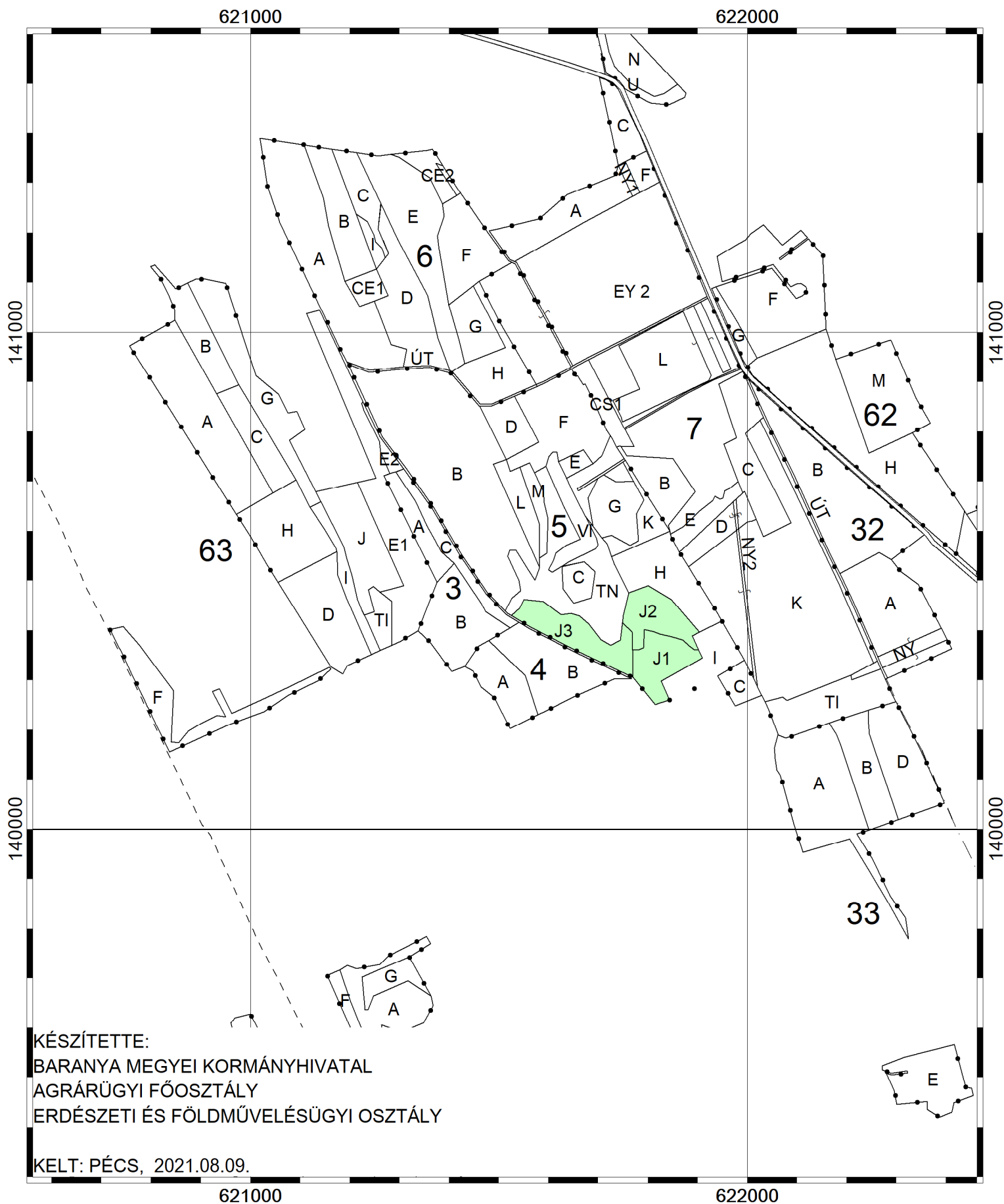
ERDÉSZETI TÉRKÉP A  
BA/52/05759-5/2021.  
ÜGYIRATSZÁMÚ HATÁROZATHOZ  
M:1:10000

( NÉMETKÉR 33/C1, NÉMETKÉR 33/C2, NÉMETKÉR 47/F1 ÉS  
NÉMETKÉR 47/F2 ERDŐTERVI JELŰ ERDŐRÉSZLETEK)



ERDÉSZETI TÉRKÉP A  
BA/52/05759-5/2021.  
ÜGYIRATSZÁMÚ HATÁROZATHOZ  
M:1:10000

( NAGYDOROG 5/J1, NAGYDOROG 5/J2 ÉS NAGYDOROG 5/J3  
ERDŐTERVI JELŰ ERDŐRÉSZLETEK)



# ERDÉSZETI TÉRKÉP A

BA/52/05759-5/2021.

ÜGYIRATSZÁMÚ HATÁROZATHOZ

M:1:10000

( TENGELIC 6/A1 ÉS TENGELIC 6/A2 ERDŐTERVI JELŰ ERDŐRÉSZLETEK)

