



BARANYA MEGYEI KORMÁNYHIVATAL

Ügyiratszám: BA/52/4687-4/2021.

Ügyintéző: Gerner Gábor

Telefonszám: +36-30/383-4943

Tárgy: Erdőterv módosítása hivatalból

Melléklet: 43 db leírólap,
4 db erdőtervi térkép

HATÁROZAT

Az erdészeti hatóságként eljáró Baranya Megyei Kormányhivatal (Agrárügyi Főosztály Erdészeti és Földművelésügyi Osztály, 7633 Pécs, Lázár Vilmos u. 12.; a továbbiakban: Baranya Megyei Kormányhivatal) a **Gemenci Erdő és Vadgazdaság Zrt.** (6500 Baja, Szent I. tér 2.; erdőgazdálkodói nyilvántartási szám: 951, Bátaszéki Erdészet a továbbiakban: Erdőgazdálkodó) **erdőtervét** – az ismertté vált fokozottan védett madarak új fészkei miatt – hivatalból – az alábbiak szerint

módosítja.

1. **Új fészkek:**

Barna kánya	Báta 11/A	(EOV Y: 634710; X: 94452; KST tartófán),
	Báta 18/A	(EOV Y: 633466; X: 94065; MAK tartófán),
Fekete gólya:	Báta 50/D	(EOV Y: 631479; X: 89916; KST tartófán),
Rétisas:	Báta 51/CE 2	(EOV Y: 631353; X: 90688; FTNY tartófán).
1. **A Baranya Megyei Kormányhivatal jelen eljárásban vizsgálta a természetvédelmi szakkérdést és megállapította, hogy az erdőterv módosítás nem ellentétes a természet védelmére vonatkozó nemzeti és európai uniós jogi követelményekkel, ugyanakkor a fenti fokozottan védett madár fészkek miatt a következő természetvédelmi korlátozásokat írja elő:**

1.1. Idő és térbeli korlátozások előírása:

1.1.1. A fészkelőhely és a költés védelme érdekében előírt térbeli korlátozás:

A fészektől számított – Barna kánya esetén – 50, Fekete gólya és Rétisas esetén - 100 – méteren belül véghasználat nem végezhető. Bármilyen egyéb fahasználat csak kivételesen indokolt esetben, a természetvédelmi célokkal összhangban, a természetvédelmi kezeléséért felelős szerv jegyzőkönyvezett hozzájárulásával végezhető. A tisztítási munkák a fészektől számított 100 illetve 50 méteren belül is elvégezhetők. A korlátozás az alábbi erdőrészletet érinti:

**Báta 11/A,
Báta 18/A,**

**Báta 50/D,
Báta 50/H,**

**Báta 51/I,
Báta 51/L.**

1.1.2. A fészkelőhely és a költés védelme érdekében előírt időbeli korlátozás:

Fészkelési és költési időben – Barna kánya esetén (április 1. - július 31.); Fekete gólya esetén (március 15. - augusztus 15.); Rétisas esetén (január 1. - június 30.) – a fészektől számított szűkebb (Barna kánya esetén – 50, Fekete gólya és Rétisas esetén – 100 méteren belül,) védőzónában kizárólag az erdősítések fennmaradása érdekében feltétlenül szükséges ápolási munkák, a fészektől számított tágabb (Barna kánya esetén – 200, Fekete gólya és Rétisas esetén – 400 méteren belül) védőzónában pedig kizárólag az erdősítések, valamint az erdősítések fennmaradása érdekében feltétlenül szükséges ápolási munkák végezhetők. E pontban megnevezett munkák is csak indokolt esetben, a természetvédelmi kezelésért felelős szerv jegyzőkönyvezett hozzájárulása alapján végezhetők. Amennyiben a fészekfoglalás elmarad, vagy a költés megghiúsul, a költés védelme érdekében e pontban megfogalmazott időbeli korlátozások hatályukat veszítik. E tényállást a szükséges információk birtokában a természetvédelmi kezelésért felelős szerv jogosult jegyzőkönyvben rögzíteni. A korlátozás az alábbi erdőrészeket érinti:

Báta 10/A,	Báta 47/F,	Báta 50/K,	Báta 51K,
Báta 11/A,	Báta 47/J,	Báta 50/L,	Báta 51/L,
Báta 11/B,	Báta 50/A,	Báta 51/A,	Báta 56/C,
Báta 18/A,	Báta 50/B,	Báta 51/B,	Báta 56/D,
Báta 18/B,	Báta 50/C,	Báta 51/C,	Báta 57/C,
Báta 18/C,	Báta 50/D,	Báta 51/E,	Báta 57/D,
Báta 18/D,	Báta 50/E,	Báta 51/F,	Báta 57/E,
Báta 19/A,	Báta 50/G,	Báta 51/G,	Báta 57/K,
Báta 19/B,	Báta 50/H,	Báta 51/H,	Báta 58/H.
Báta 19/C,	Báta 50/I,	Báta 51/I,	
Báta 47/D,	Báta 50/J,	Báta 51/J,	

3. A természetvédelmi kezelő illetékes munkatársával felvett, jegyzőkönyvezett hozzájárulások illetve rögzített tényállások esetében a szakmai indoklást is tartalmazó jegyzőkönyveket az engedélyezett munkálatok megkezdését megelőzően a természetvédelmi hatóság részére elektronikus úton meg kell küldeni.
4. Jelen határozathoz csatolt erdőtervi leírólapok és a fokozottan védett madarak fészkeinek védőzónáit tartalmazó erdőtervi térkép a határozat elválaszthatatlan részét képezik.
5. A határozat az erdőterv határozattal együtt érvényes!
6. A jelen határozat mellékleteként – csak az ezen ügyben módosult erdőrészek esetében – kiadott erdőtervi leírólapokon szereplő adatok és korlátozások az Adattár aktualizált adatait és korlátozásait tartalmazzák.

Jelen határozat **a közléssel végleges**, ellene fellebbezésnek helye nincs. A határozat közlésétől számított 30 napon belül – jogsérelemre hivatkozással – annak **bíróági felülvizsgálatát lehet kérni** a Pécsi Törvényszéktől (7623 Pécs, Rákóczi út 34.).

A keresetlevelet a Baranya Megyei Kormányhivatalhoz kell benyújtani vagy ajánlott küldeményként postára adni. A belföldi székhelyű gazdálkodó szervezet és a jogi képviselővel eljáró fél elektronikus kapcsolattartásra köteles. Az elektronikus kapcsolattartásra kötelezettek, illetve az azt önként választók a keresetlevelet a <https://e-kormanyablak.kh.gov.hu/client> honlapon (IKR rendszer) keresztül nyújthatják be. Az elektronikus kapcsolattartásra nem köteles fél a keresetlevelet a polgári perben és a közigazgatási bírósági eljárásban alkalmazható nyomtatványokról szóló 17/2020. (XII.23) IM rendelet (a továbbiakban: IM rendelet) 19. mellékletében meghatározott nyomtatványon is előterjesztheti (további tájékoztatás: <https://birosag.hu/eljarasok-nyomtatvanyai/polgari-kozigazgatasi-papir-alapu-nyomtatvanyok>).

A közigazgatási bírósági eljárásban a feleket tárgyi illeték feljegyzési jog illeti meg. A bíróság a pert tárgyaláson kívül bírálja el, a felek bármelyikének kérelmére azonban tárgyalást tart. Tárgyalás tartását a felperes a keresetlevélben kérheti. Az erre irányuló kérelem elmulasztása miatt igazolásnak nincs helye.

A keresetlevél benyújtásának a döntés végrehajtására nincs halasztó hatálya, az ügyfél azonban a keresetlevélben azonnali jogvédelem iránti kérelem formájában a halasztó hatály elrendelését kérheti. A kérelemben részletesen meg kell jelölni azokat az indokokat, amelyek az azonnali jogvédelem szükségességét megalapozzák, és az ezek igazolására szolgáló okiratokat csatolni kell. A kérelmet megalapozó tényeket valószínűsíteni kell. A bíróság a kérelemről annak beérkezésétől számított tizenöt napon belül dönt, hiánypótlásnak nincs helye.

INDOKOLÁS

A Duna-Dráva Nemzeti Park Igazgatósága (továbbiakban DDNPI) DDNPI/10-121/2021. számú iratában, bejelentést tett a természetvédelmi hatóságként eljáró Tolna Megyei Kormányhivatalnál (Környezetvédelmi, Természetvédelmi és Hulladékgazdálkodási Főosztály Természetvédelmi Osztály; 7100 Szekszárd, Dr. Szentgáli Gyula utca 2; a továbbiakban: Természetvédelmi Hatóság), mely szerint a Báta 11/A, 18/A és 50/D erdőrészletben, valamint a Báta 51/CE 2 egyéb részletben eddig nem ismert fokozottan védett madár – Fekete gólya, Rétisas és Barna kány – fészket azonosították.

A Természetvédelmi Hatóság 2021. május 13. napján a TOG/82/00458-2/2021. ügyiratszámú iratában megkereste a Baranya Megyei Kormányhivatalt, melyben a DDNPI bejelentése szerinti fokozottan védett madárfajok fenti, új fészkei kapcsán az erdőről, az erdő védelméről és az erdőgazdálkodásról szóló 2009. évi XXXVII. törvény (a továbbiakban Evt.) 28/A § (1) bekezdés d) pontjában, illetve (2) bekezdésében foglaltakra tekintettel eljárást kezdeményezett, annak érdekében, hogy az érintett erdőrészletekben az erdőgazdálkodási tevékenységeket feltételhez kötni, korlátozni kívánja.

Az Evt. 33. § (8) bekezdés a) pontja szerint, az erdészeti hatóság a körzeti erdőtervezésre vonatkozó rendelkezésekkel összhangban, ha az erdő rendeltetésében, üzem módjában, állapotában bekövetkezett, a körzeti erdőtervezéskor előre nem látott változás ezt indokolja, hivatalból indított eljárás során módosíthatja az erdőtervet.

A fentiek miatt a Baranya Megyei Kormányhivatal 2021. május 18. napján az általános közigazgatási rendtartásról szóló 2016. évi CL törvény (a továbbiakban: Ákr.) 104. § (1) bekezdés a) pontja alapján hivatalból eljárást indított az Erdőgazdálkodó erdőtervének módosítása ügyében. Az eljárás

megindításáról a Baranya Megyei Kormányhivatal az Ákr. 104. § (3) bekezdése értelmében az Erdőgazdálkodót, mint ismert ügyfelet értesítette.

A Baranya Megyei Kormányhivatal az eljárás során az alábbiakat állapította meg:

Az erdőterv módosítással illetve a fészkek és a védőzónákkal érintett erdőrészek a Duna-Dráva Nemzeti Park „Gemenc” törzsterületén találhatók, egyidejűleg az azonos elnevezésű Különleges Madárvédelmi Terület (kódszáma: HUDD10003) és Kiemelt Jelentőségű Természetmegőrzési Terület (kódszáma: HUDD20032) részeként a Natura 2000 hálózatba is beletartoznak, továbbá a nemzetközi jelentőségű vadvizekről, különösen, mint a vízimadarak tartózkodási helyéről szóló, Ramsarban, 1971. február 2-án elfogadott egyezmény és annak 1982. december 3-án és 1987. május 28. – június 3. között elfogadott módosításai egységes szerkezetben történő kihirdetéséről szóló 1993. évi XLII. törvény, illetve a Nemzetközi jelentőségű Vadvizek jegyzékébe bejegyzett hazai védett vizek és vadvízterületek kihirdetéséről szóló 119/2011. (XII.15.) VM rendelet alapján nemzetközi jelentőségű vadvíznek, ún. Ramsari területnek minősülnek.

A fentiekre tekintettel a földművelésügyi hatósági és igazgatási feladatokat ellátó szervek kijelöléséről szóló 383/2016. (XII. 2.) Korm. rendelet (a továbbiakban: Kr.) 69. § (1) bekezdés b) pontja értelmében tárgyi eljárás során szakkérdésként vizsgálta, hogy a tevékenység, a beruházás vagy a terv a természet védelmére vonatkozó nemzeti és európai uniós jogi követelményeknek a kérelemben foglaltak szerint, vagy további feltételek mellett megfelel-e, és ez alapján az alábbiakat állapította meg:

A természet védelméről szóló 1996. évi LIII. törvény (Tvt.) vonatkozó rendelkezése értelmében:

43. § (1) *tilos a védett állatfajok egyedének zavarása, károsítása, kíntása, elpusztítása, szaporodásának és más élettevékenységének veszélyeztetése, lakó-, élő-, táplálkozó-, költő-, pihenő- vagy búvóhelyeinek lerombolása, károsítása.*

Az erdőről, az erdő védelméről és az erdőgazdálkodásról szóló 2009. évi XXXVII. törvény a következőkről rendelkezik:

28/A. § (1) *Az erdészeti hatóság a természetvédelmi hatóság kezdeményezésére*

d) fokozottan védett faj megőrzése, védelme érdekében

az e törvény végrehajtására kiadott jogszabályban foglaltak szerint a 27. §-ban, illetve a 28. §-ban foglaltakat meghaladóan is korlátozhatja, illetve feltételekhez kötheti az erdőgazdálkodást.

A 2011. évi körzeti erdőtervezésre vonatkozó tervezési alapelvekről, valamint az érintett körzeti erdőtervek alapján folytatott erdőgazdálkodásról szóló 96/2011. (X. 17.) VM rendelet a következőkről rendelkezik:

Az erdőről, az erdő védelméről és az erdőgazdálkodásról szóló 2009. évi XXXVII. törvény 112. § (3) bekezdés 2. pontjában, a 10–13. §, valamint a 15. § (1) bekezdése vonatkozásában, továbbá a 112. § (2) bekezdés 5., 6. és 25. pontjában, a 14. § vonatkozásában a természet védelméről szóló 1996. évi LIII. törvény 85. § (2) bekezdés 14. pontjában kapott felhatalmazás alapján, az egyes miniszterek, valamint a Miniszterelnökséget vezető államtitkár feladat- és hatásköréről szóló 212/2010. (VII. 1.) Korm. rendelet 94. § e) és l) pontjában meghatározott feladatkörömben eljárva, a következőket rendelem el:

1. § (2) A körzeti erdőtervezésnek az erdőről, az erdő védelméről és az erdőgazdálkodásról szóló 2009. évi XXXVII. törvény (a továbbiakban: Evt.) 31. § (1) bekezdésében foglaltak szerinti alapelveit,

valamint az érintett körzeti erdőtervek alapján folytatott erdőgazdálkodás szabályait erdőtervezési körzetenként az 1–15. melléletekben foglaltak szerint állapítom meg.

9. melléklet a 96/2011. (X. 17.) VM rendelethez

1. A körzet neve

Gemenci erdőtervezési körzet

6.2. Természetvédelmi rendeltetésű erdők

6.2.4. Fokozottan védett madár lakott fészkeinek **legalább** 100 méteres környezetében erdőgazdálkodási tevékenység szaporodási és utódnevelési időszakban (réti sas esetében január 1. és június 30. között, fekete gólya esetében március 15. és augusztus 15. között) nem végezhető.

Továbbá a Gemenc Zrt. és a DDNPI között 2012. 01. 13-án született megállapodás (Megállapodás egyes madárfajok fészkei körül kijelölendő védőzónákról szóló szakmai alapelvekről) – egyebek mellett – a következőkről rendelkezik:

„1. Védőzónák

A fészkek körüli olyan (I. számú) védőzóna, melynek fenntartása hosszú távon biztosítja a fészkek fedettségét, mikroklimáját.

A fészkek körüli olyan (II. számú) védőzóna, amelyben az egyes fajok fészekfoglalási, költési és fiókanevelési idejében munkálatok csak kivételesen indokolt esetben, a költés veszélyeztetése nélkül végezhetők.

<i>faj</i>	<i>teljes fészkelési időszak</i>	<i>fészekfoglalás vége</i>	<i>Védőzóna I. (m) minimális távolság</i>	<i>Védőzóna II. (m) maximális távolság</i>
<i>fekete gólya</i>	<i>03. 15. – 08. 15.</i>	<i>04. 30.</i>	<i>100</i>	<i>400</i>
<i>barna kánya</i>	<i>04. 01. – 07. 31.</i>	<i>04. 30.</i>	<i>50</i>	<i>200</i>
<i>rétisas</i>	<i>01. 01. – 06. 30.</i>	<i>03. 31.</i>	<i>100</i>	<i>400</i>

...

1. A védőzónákban végezhető tevékenységekre vonatkozó korlátozások:

A fészkek I-es védőzónájában fakitermelés – fészkelés időben és fészkelési időn kívül is – csak kivételesen indokolt esetben, a fészkelőhely károsodása nélkül végezhető. Fakitermeléssel nem járó, azaz a fészkek környezetének megváltozásához nem vezető tevékenység fészkelési időn kívül ezen zónában is végezhető.

A fészkek II-es védőzónájában fészkelési időben bármilyen tevékenység csak kivételesen indokolt esetben végezhető. Ezek a tevékenységek elsősorban a más időpontra nem ütemezhető, az erdősítések fennmaradása, fejlődése céljából elengedhetetlenül fontos erdőnevelési munkák lehetnek. Bármilyen munkálat azonban csak olyan időszakban és módon végezhető ebben a védőzónában, hogy az nem járhat a költés veszélyeztetésével. A fészekfoglalás időszakában minden munkálatot kerülni kell, mivel ebben az időszakban már viszonylag csekély mértékű zavarás is a fészekfoglalás megghiúsulásához vezethet.

...

5. Jelen dokumentumban rögzíteni kívánjuk a nevezett fajok tekintetében a természetvédelmi kezelői illetve erdőgazdálkodói egyeztetések nyomán kialakult szakmai véleményeket azzal a céllal is, hogy a tevékenységhez kötődő hatóságok (természetvédelmi, erdészeti) eljárásában mindkét fél, mint kölcsönösen kialakított szakmai álláspontot megjeleníthesse, képviselhesse. ...”

A környezetvédelmi és természetvédelmi hatósági és igazgatási feladatokat ellátó szervek kijelöléséről szóló 71/2015. (III. 30.) Korm. rendelet vonatkozó rendelkezése alapján:

8/A. § (1) **Területi környezetvédelmi és természetvédelmi hatóságként megyei illetékességgel** – e bekezdésben foglalt kivétellel – a megyei kormányhivatal jár el. Budapest főváros és Pest megye területére kiterjedő illetékességgel a Pest Megyei Kormányhivatal jár el.

A természetvédelmi hatóság a fenti jogszabályi rendelkezések és a hivatkozott megállapodás alapján a rendelkező részbe foglalt korlátozások elrendelését kezdeményezte az erdészeti hatóságnál.

A Báta 11 A erdőrészletben lévő barna kánya fészkek védőzónái a következő erdőrészleteket érintik.

100 méteres védőzóna: Báta 11 A erdőrészlet,
400 méteres védőzóna: Báta 10 A; 11 A, B erdőrészletek.

A Báta 18 A erdőrészletben lévő barna kánya fészkek védőzónái a következő erdőrészleteket érintik.

100 méteres védőzóna: Báta 18 A erdőrészlet,
400 méteres védőzóna: Báta 18 A, B, C, D; 19 A, B, C erdőrészletek.

A Báta 50 D erdőrészletben lévő fekete gólya fészkek védőzónái a következő erdőrészleteket érintik.

100 méteres védőzóna: Báta 50 D és H erdőrészletek,
400 méteres védőzóna: Báta 47 D, F, J; 50 C, D, E, G, H, I, K, L; 57 C, D, E; 58 H erdőrészletek,

A Báta 51 CE2 erdőrészletben lévő rétisas fészkek védőzónái a következő erdőrészleteket érintik.

100 méteres védőzóna: Báta 51 I, L erdőrészletek,
400 méteres védőzóna: Báta 50 A, B, C, J; 51 A, B, C, E, F, G, H, I, J, K, L; 56 C, D; 57 K erdőrészletek.

Összefoglalóan megállapítható, hogy az erdőterv módosítás az előírt feltételekkel és az általános jogszabályi előírások betartásával nem ellentétes a természet védelmére vonatkozó nemzeti és európai uniós jogi követelményekkel. A fentiek alapján a Baranya Megyei Kormányhivatal az Evt. 33. § (8) bekezdés a) pontja szerint a körzeti erdőtervezésre vonatkozó rendelkezésekkel összhangban – hivatalból – módosította az erdőtervet.

A Baranya Megyei Kormányhivatal jelen döntését az Ákr. 80. § (1) és 81. § (1) bekezdései alapján határozatba foglalta, amely az Ákr. 82. § (1) bekezdése értelmében a közléssel válik véglegessé.

A Baranya Megyei Kormányhivatal jelen döntését – figyelemmel az egyes erdészeti hatósági eljárások, bejelentések, valamint hatósági nyilvántartások eljárási szabályairól szóló 433/2017.

(XII.21.) Korm. rendelet 7. §-ában foglaltakra – az Evt. 33. § (5) bekezdése alapján a Nemzeti Földügyi Központ honlapján közhírré teszi.

A Baranya Megyei Kormányhivatal tárgyi ügyben erdészeti hatóságként a földművelésügyi hatósági és igazgatási feladatokat ellátó szervek kijelöléséről szóló 383/2016. (XII. 2.) Korm. rendelet (a továbbiakban: Kr.) 11. § (1) bekezdése alapján járt el. A Baranya Megyei Kormányhivatal illetékességi területéről a Kr. 2. melléklete 6. pontja rendelkezik.

A bírósági felülvizsgálat lehetőségét az Ákr. 114. § (1) bekezdése biztosítja. A jogorvoslati tájékoztató a közigazgatási perrendtartásról szóló 2017. évi I. törvény 39. §, 50. § és 77. §-án, az illetékekről szóló 1990. évi XCIII. törvény 62. § (1) bekezdés h) pontján, valamint az IM. rendelet 6. § (1) bekezdésén alapul.

Pécs, 2021. július „.....”

Dr. Horváth Zoltán kormány megbízott
felhatalmazása alapján kiadmányozta:

Dr. Jeges-Varga Ferenc
osztályvezető helyett eljárva:

.....

Ladányi Roland
ügyintéző

Kapják:

1. Gemenc Zrt. 6500 Baja, Szent Imre tér 2. – „**CK**”
2. TOMKH KÖTEHU-FO TV-O (TOG/82/00458-2/2021.) – „**HK**”
3. DDNPI (DDNPI/10-121/2021.) – „**CK**”
4. NFK Erdészeti Főosztály Dél-dunántúli Erdőtervezési Osztály – **eto.pecs@nfk.gov.hu** + melléklet
5. NFK Erdészeti Főosztály – **erdeszet.honlap@nfk.gov.hu** + Tartalom módosítási Adatlap
6. Irattár

Részletlap (ügyirat melléklet)

(Az ügyben megváltozott adatok, a bejegyző határozat véglegessé válását követően képzik az Adattár részét.)

Ügyszám: BA/52/4687-4/2021

Hatályos:

Oldal: 1/a

Részlet: **Báta (7604) 10 A (10)**

Területe: 8,05 ha

Gazdálkodó: Gemenc Zrt. Pandúri Erdészeti (955)

Illetékes: BAMKH

Elsődleges rendeltetés: Természetvédelmi

Üzem mód: Vágásos

További rendeltetések: Natura 2000

Természetességi alapelvárás: Átmeneti erdő

Természetességi állapot: Átmeneti erdő

Erdőtervezési körzet: Gemenci

Következő ütemezett körzeti erdőtervezés éve: 2021

Erdészeti táj: Dunamenti-síkság

Védettség foka: Fokozottan védett természeti terület

Natura 2000: Része a hálózathoz HUDD10003, HUDD20032

Tengerszint fel. mag: Hullámtér (ártér)

Fekvés: Középmagas fekvés

Lejtés: Sík és hullámos

Domborzat: Sík (lapály)

Termőhelytípus-változat: ESZTY-IDŐSZ-HŐ-IMÉ-V

T.h. megh. módja: Talajszelvény helyszíni- és laborvizsgálata

Faállománytípus: Egyéb elegyes-kőrises

Távlati célállomány: Kőrises-kocsányos tölgyes

Tűzveszélyességi besorolás: Kismértékben veszélyeztetett terület

ÁLLOMÁNYLEÍRÁS

Sz	Szint	Fafaj	Eredet	Elegyarány (%)	Elegyedés módja	Záródás (%)	Kor (év)	Magasság* (m)	Átmérő* (cm)	Fakészlet* (m3/ha)
1	Felső	Magyar kőris	M	82	FF	86	71	39	47	327
2	Felső	Kocsányos tölgy	ST	3	SZ	86	71	39	48	11
3	Felső	Amerikai (vörös) kőris	M	6	CS	86	71	28	48	32
4	Felső	Zöld juhar	M	2	CS	86	71	23	44	6
5	Felső	Fehér fűz	ST	5	TÖ	86	71	26	57	18
6	Felső	Magyar kőris	M	2	TÖ	86	41	22	23	5

Összesen:

399

Egyéb fafajok a részletben: FRNY, FTNY, VSZ, KONY, MK

FAKITERMELESI TERV

Fakitermelés módja:

Sz	Fafaj	Vágás- érettségi kor	Érintett terület: Redukált terület: Erély(%)** m3**	Érintett terület: Redukált terület: Erély(%)** m3**	Érintett terület: Redukált terület: Erély(%)** m3**
1	Magyar kőris	100			
2	Kocsányos tölgy	100			
3	Amerikai (vörös) kőris	100			
4	Zöld juhar	100			
5	Fehér fűz	100			
6	Magyar kőris	70			

Összesen:

ERDŐSÍTÉSI TERV

Kötelezettség területe: 0 ha

Erdősítés: módja	Választott: célállománya	elegyfa fajok	Vágás- érettségi kor
1. változat:			
2. változat:			

Részletlap (ügyirat melléklet)

(Az ügyben megváltozott adatok, a bejegyző határozat véglegessé válását követően képzik az Adattár részét.)

Ügyszám: BA/52/4687-4/2021

Hatályos:

Oldal: 1/b

Részlet: **Báta (7604) 10 A (10)**

Területe: 8,05 ha

Gazdálkodó: Gemenc Zrt. Pandúri Erdészet (955)

Illetékes: BAMKH

Utolsó használat módja és éve: Növedékfokozó gyérítés (2013)

Vonatkozás éve: 2020

Előző azonosító*: Báta 10 A

Védett terület megnevezése: Duna-Dráva NP

Erdőrezervátum:

Jellemző Natura 2000 jelölő élőhely:

Vadgazdálkodási egység*: Gemenci Erdő és Vadgazdaság Zrt. (451200)

RÉSZLETSZINTŰ ELŐÍRÁSOK: Az NFGY végrehajtása során böhöncös, odvas faegyed, valamint változatos méretű, álló és fekvő holtfa kerüljön visszahagyásra.

Az erdőrészletben a fokozottan védett madár (BK) védelme érdekében érdekében a fészkek tágabb, 200 méteres védőzónájába eső részén április 1. és július 31. közötti időszakban bármilyen erdőgazdálkodási tevékenység csak indokolt esetben, a természetvédelmi kezelő, a DDNPI jegyzőkönyvezett hozzájárulásával végezhető. A jegyzőkönyvek másolati példányát az illetékes természetvédelmi hatóság részére meg kell küldeni!

MEGJEGYZÉSEK: Sok MAK tuskósarj és több KST mag eredetű.

ZJ főleg a D-i szélén.

Fiatal MAK tömbben DNy-on a tisztástól D-re.

FFŰ ÉNy-on.

Cserjeszintben: VGY, ZJ, HSZE, EGG, VSZ, MJ.

Részletlap (ügyirat melléklet)

(Az ügyben megváltozott adatok, a bejegyző határozat véglegessé válását követően képzik az Adattár részét.)

Ügyszám: BA/52/4687-4/2021

Hatályos:

Oldal: 2/a

Részlet: **Báta (7604) 11 A (10)**

Területe: 10,41 ha

Gazdálkodó: Gemenc Zrt. Pandúri Erdészet (955)

Illetékes: BAMKH

Elsődleges rendeltetés: Természetvédelmi

Üzem mód: Vágásos

További rendeltetések: Natura 2000

Természetességi alapelvárás: Átmeneti erdő

Természetességi állapot: Átmeneti erdő

Erdőtervezési körzet: Gemenci

Következő ütemezett körzeti erdőtervezés éve: 2021

Erdészeti táj: Dunamenti-síkság

Védettség foka: Fokozottan védett természeti terület

Natura 2000: Része a hálózatnak HUDD10003, HUDD20032

Tengerszint fel. mag: Hullámtér (ártér)

Fekvés: Középmagas fekvés

Lejtés: Sík és hullámos

Domborzat: Sík (lapály)

Termőhelytípus-változat: ESZTY-IDŐSZ-HŐ-IMÉ-V

T.h. megh. módja: Talajszelvény helyszíni- és laborvizsgálata

Faállománytípus: Egyéb elegyes-kőrises

Távlati célállomány: Tölgyes-kőrises

Tűzveszélyességi besorolás: Kismértékben veszélyeztetett terület

ÁLLOMÁNYLEÍRÁS

Sz	Szint	Fafaj	Eredet	Elegyarány (%)	Elegyedés módja	Záródás (%)	Kor (év)	Magasság* (m)	Átmérő* (cm)	Fakészlet* (m3/ha)
1	Felső	Magyar kőris	M	69	FF	87	77	40	49	321
2	Felső	Amerikai (vörös) kőris	M	18	CS	87	77	27	43	104
3	Felső	Kocsányos tölgy	M	7	SZ	87	77	41	70	32
4	Felső	Fehér fűz	M	5	CS	87	77	30	64	23
5	Felső	Amerikai (vörös) kőris	M	1	TÖ	87	23	15	11	2

Összesen:

482

Egyéb fafajok a részletben: KONY, FRNY, VSZ

FAKITERMELESI TERV

Fakitermelés módja:

Sz	Fafaj	Vágás- érettségi kor	Érintett terület: Redukált terület: Erély(%)** m3**	Érintett terület: Redukált terület: Erély(%)** m3**	Érintett terület: Redukált terület: Erély(%)** m3**
1	Magyar kőris	100			
2	Amerikai (vörös) kőris	100			
3	Kocsányos tölgy	100			
4	Fehér fűz	100			
5	Amerikai (vörös) kőris	46			

Összesen:

ERDŐSÍTÉSI TERV

Kötelezettség területe: 0 ha

Erdősítés: módja	Választott: célállománya	elegyfa faja	Vágás- érettségi kor
1. változat:			
2. változat:			

Részletlap (ügyirat melléklet)

(Az ügyben megváltozott adatok, a bejegyző határozat véglegessé válását követően képzik az Adattár részét.)

Ügyszám: BA/52/4687-4/2021

Hatályos:

Oldal: 2/b

Részlet: **Báta (7604) 11 A (10)**

Területe: 10,41 ha

Gazdálkodó: Gemenc Zrt. Pandúri Erdészet (955)

Illetékes: BAMKH

Utolsó használat módja és éve: Növedékfokozó gyérités (2013)

Vonatkozás éve: 2020

Előző azonosító*: Báta 11 A

Védett terület megnevezése: Duna-Dráva NP

Erdőrezervátum:

Jellemző Natura 2000 jelölő élőhely:

Vadgazdálkodási egység*: Gemenci Erdő és Vadgazdaság Zrt. (451200)

RÉSZLETSZINTŰ ELŐÍRÁSOK: Az NFGY végrehajtása során böhöncös, odvas faegyed, valamint változatos méretű, álló és fekvő holtfa kerüljön visszahagyásra.

Az erdőrészletben a fokozottan védett madár (BK) védelme érdekében - az erdőrészlet a fészkek szűkebb, 50 m sugarú védőzónájába eső részterületén - költési időben (április 1. és július 31.) tilos bármilyen erdőgazdálkodási tevékenység végzése. Költési időszakon kívül véghasználat nem, a tisztítás kivételével pedig egyéb fahasználat csak kivételesen indokolt esetben, a természetvédelmi kezelő, DDNPI jegyzőkönyvezett hozzájárulásával végezhető.

A fészkek távolabb, 200 méteres védőzónájába eső részén április 1. és július 31. közötti időszakban bármilyen erdőgazdálkodási tevékenység csak indokolt esetben, a természetvédelmi kezelő, a DDNPI jegyzőkönyvezett hozzájárulásával végezhető.

Az erdőrészletben a fokozottan védett madár (FG) védelme érdekében a fészkek 400 méteres védőzónájába eső részén március 15. és augusztus 15. közötti időszakban erdőgazdálkodási tevékenység csak indokolt esetben, a természetvédelmi kezelő, a DDNPI jegyzőkönyvezett hozzájárulásával végezhető.

A jegyzőkönyvek másolati példányát az illetékes természetvédelmi hatóság részére meg kell küldeni!

MEGJEGYZÉSEK: Változatos termőhely.

É-i rész KMÉ fekvés, ÁLLV vízhatású, D-i rész KMA fekvés, IDŐSZ vízhatású.

AK az É-i felében.

Középtájt záródásiányos, mélyebb fekvésű ÉNy-DK irányú sáv.

KST DK-i részen.

FFÜ DK-i sarokban, É-on és kevés középtájt a záródásiányos mélyebb sávban.

Fiatal AK ÉK-en kis tömbben; kora becsült.

Cserjeszintben: AK, HSZE, ZJ, VGY, VSZ, MAK.

FOKOZOTTAN VÉDETT FAJOK ADATAI: Az erdőrészletben fokozottan védett madárfészkek található: Barna Kánya (EOV Y: 634710; X: 94452, KST tartófán)

Részletlap (ügyirat melléklet)

(Az ügyben megváltozott adatok, a bejegyző határozat véglegessé válását követően képzik az Adattár részét.)

Ügyszám: BA/52/4687-4/2021

Hatályos:

Oldal: 3/a

Részlet: **Báta (7604) 11 B (20)**

Területe: 1,74 ha

Gazdálkodó: Gemenc Zrt. Pandúri Erdészeti (955)

Illetékes: BAMKH

Elsődleges rendeltetés: Természetvédelmi

Üzem mód: Vágásos

További rendeltetések: Natura 2000

Természetességi alapelvárás: Származék erdő

Természetességi állapot: Származék erdő

Erdőtervezési körzet: Gemenci

Következő ütemezett körzeti erdőtervezés éve: 2021

Erdészeti táj: Dunamenti-síkság

Védettség foka: Fokozottan védett természeti terület

Natura 2000: Rész a hálózathoz HUDD10003, HUDD20032

Tengerszint fel. mag: Hullámtér (ártér)

Fekvés: Középmagas fekvés

Lejtés: Sík és hullámos

Domborzat: Sík (lapály)

Termőhelytípus-változat: ESZTY-IDŐSZ-HŐ-MÉ-V

T.h. megh. módja: Termőhelytérkép alapján

Faállománytípus: Egyéb elegyes-kőrises

Távlati célállomány: Tölgyes-kőrises

Tűzveszélyességi besorolás: Kismértékben veszélyeztetett terület

ÁLLOMÁNYLEÍRÁS

Sz	Szint	Fafaj	Eredet	Elegyarány (%)	Elegyedési módja	Záródás (%)	Kor (év)	Magasság* (m)	Átmérő* (cm)	Fakészlet* (m3/ha)
1	Felső	Magyar kőris	M	82	FF	81	39	21	24	233
2	Felső	Kocsányos tölgy	M	9	SZ	81	39	17	29	20
3	Felső	Fehér fűz	M	9	SZ	81	39	21	42	26

Összesen:

279

Egyéb fafajok a részletben: ZJ, VSZ, FRNY

FAKITERMELESI TERV

Fakitermelés módja:

Sz	Fafaj	Vágás- érettségi kor	Érintett terület: Redukált terület: Erély(%)** m3**	Érintett terület: Redukált terület: Erély(%)** m3**	Érintett terület: Redukált terület: Erély(%)** m3**
1	Magyar kőris	100			
2	Kocsányos tölgy	100			
3	Fehér fűz	100			

Összesen:

ERDŐSÍTÉSI TERV

Kötelezettség területe: 0 ha

Erdősítés: módja	Választott: célállománya	elegyfa faja	Vágás- érettségi kor
1. változat:			
2. változat:			

Részletlap (ügyirat melléklet)

(Az ügyben megváltozott adatok, a bejegyző határozat véglegessé válását követően képzik az Adattár részét.)

Ügyszám: BA/52/4687-4/2021

Hatályos:

Oldal: 3/b

Részlet: **Báta (7604) 11 B (20)**

Területe: 1,74 ha

Gazdálkodó: Gemenc Zrt. Pandúri Erdészet (955)

Illetékes: BAMKH

Utolsó használat módja és éve: Törzskiválasztó gyérítés (2016)

Vonatkozás éve: 2020

Előző azonosító*: Báta 11 B

Védett terület megnevezése: Duna-Dráva NP

Erdőrezervátum:

Jellemző Natura 2000 jelölő élőhely:

Vadgazdálkodási egység*: Gemenci Erdő és Vadgazdaság Zrt. (451200)

RÉSZLETSZINTŰ ELŐÍRÁSOK: Az erdőrészletben a fokozottan védett madár (BK) védelme érdekében érdekében a fészkek tágabb, 200 méteres védőzónájába eső részén április 1. és július 31. közötti időszakban bármilyen erdőgazdálkodási tevékenység csak indokolt esetben, a természetvédelmi kezelő, a DDNPI jegyzőkönyvezett hozzájárulásával végezhető. A jegyzőkönyvek másolati példányát az illetékes természetvédelmi hatóság részére meg kell küldeni!

MEGJEGYZÉSEK: Becsült kor.

Vegyeskorú állomány.

Vegyes záródású állomány.

Cserjeszintben: EGG, VGY, ZJ.

Részletlap (ügyirat melléklet)

(Az ügyben megváltozott adatok, a bejegyző határozat véglegessé válását követően képzik az Adattár részét.)

Ügyszám: BA/52/4687-4/2021

Hatályos:

Oldal: 4/a

Részlet: **Báta (7604) 18 A (10)**

Területe: 5,19 ha

Gazdálkodó: Gemenc Zrt. Pandúri Erdészet (955)

Illetékes: BAMKH

Elsődleges rendeltetés: Természetvédelmi

Üzem mód: Vágásos

További rendeltetések: Natura 2000

Természetességi alapelvárás: Származék erdő

Természetességi állapot: Származék erdő

Erdőtervezési körzet: Gemenci

Következő ütemezett körzeti erdőtervezés éve: 2021

Erdészeti táj: Dunamenti-síkság

Védettség foka: Védett természeti terület

Natura 2000: Része a hálózatnak HUDD10003, HUDD20032

Tengerszint fel. mag: Kültér (ártér)

Fekvés: Középmagas fekvés

Lejtés: Sík és hullámos

Domborzat: Sík (lapály)

Termőhelytípus-változat: ESZTY-IDŐSZ-HŐ-KMÉ-V

T.h. megh. módja: Termőhelytérkép alapján

Faállománytípus: Tölgyes-kőrises

Távlati célállomány: Kőrises-kocsányos tölgyes

Tűzveszélyességi besorolás: Kismértékben veszélyeztetett terület

ÁLLOMÁNYLEÍRÁS

Sz	Szint	Fafaj	Eredet	Elegyarány (%)	Elegyedés módja	Záródás (%)	Kor (év)	Magasság* (m)	Átmérő* (cm)	Fakészlet* (m3/ha)
1	Felső	Magyar kőris	M	56	FF	83	121	32	51	266
2	Felső	Kocsányos tölgy	M	28	SZ	83	121	29	60	114
3	Felső	Korai juhar	M	6	CS	83	121	23	41	18
4	Felső	Magas kőris	M	5	CS	83	121	24	41	23
5	Felső	Kocsányos tölgy	M	5	SZ	83	138	30	81	21
6	Alsó	Magyar kőris	M	67	FF	25	28	15	17	40
7	Alsó	Mezei szil	M	29	CS	25	23	10	18	10
8	Alsó	Zöld juhar	M	4	CS	25	23	14	9	2

Összesen:

494

Egyéb fafajok a részletben: VSZ, FRNY, AK, FFÜ, FD

FAKITERMELESI TERV

Fakitermelés módja:

FVB

Sz	Fafaj	Vágás- érettségi kor	Érintett terület: 0,00 ha		Érintett terület:		Érintett terület:	
			Redukált terület: 0,00 ha		Redukált terület:		Redukált terület:	
			Erély(%)**	m3**	Erély(%)**	m3**	Erély(%)**	m3**
1	Magyar kőris	120	29	0				
2	Kocsányos tölgy	120	25	0				
3	Korai juhar	120	30	0				
4	Magas kőris	120	30	0				
5	Kocsányos tölgy	137	0	0				
6	Magyar kőris	27	30	0				
7	Mezei szil	22	30	0				
8	Zöld juhar	22	30	0				

Összesen:

0

ERDŐSÍTÉSI TERV

Kötelezettség területe: 0 ha

Erdőfelújítás fokozatos felújító vágáshoz kapcsolódóan

Választott:

Erdősítés: módja

célállománya

elegyfa fajai

Vágás-
érettségi kor

1. változat: Természetes mageredetű erdőfelújítás mesterséges kiegészítéssel

H-EKL

KST, MAK, VSZ

100

2. változat: Mesterséges erdőfelújítás alátelepítéssel

T

MAK, VSZ, MSZ

110

Részletlap (ügyirat melléklet)

(Az ügyben megváltozott adatok, a bejegyző határozat véglegessé válását követően képzik az Adattár részét.)

Ügyszám: BA/52/4687-4/2021

Hatályos:

Oldal: 4/b

Részlet: **Báta (7604) 18 A (10)**

Területe: 5,19 ha

Gazdálkodó: Gemenc Zrt. Pandúri Erdészeti (955)

Illetékes: BAMKH

Utolsó használat módja és éve:

Vonatkozás éve: 2020

Előző azonosító*: Báta 18 A

Védett terület megnevezése: Duna-Dráva NP

Erdőrezervátum:

Jellemző Natura 2000 jelölő élőhely:

Vadgazdálkodási egység*: Gemenci Erdő és Vadgazdaság Zrt. (451200)

RÉSZLETSZINTŰ ELŐÍRÁSOK: A véghasználati tervelőírás a természetvédelmi kezelő korlátozása (fokozottan védett faj) miatt került törlésre.

Az erdőrészletben a fokozottan védett madár (FG) védelme érdekében a fészkek 100 m sugarú védőzónájában, költési időben (március 15. és augusztus 15.) tilos bármilyen erdőgazdálkodási tevékenység végzése. Költési időszakon kívül véghasználat nem, a tisztítás kivételével pedig egyéb fahasználat csak kivételesen indokolt esetben, a természetvédelmi kezelő, DDNPI jegyzőkönyvezett hozzájárulásával végezhető.

A fészkek 400 méteres védőzónájába eső részén március 15. és augusztus 15. közötti időszakban erdőgazdálkodási tevékenység csak indokolt esetben, a természetvédelmi kezelő, a DDNPI jegyzőkönyvezett hozzájárulásával végezhető.

Az erdőrészletben a fokozottan védett madár (BK) védelme érdekében - az erdőrészlet a fészkek szűkebb, 50 m sugarú védőzónájába eső részterületén - költési időben (április 1. és július 31.) tilos bármilyen erdőgazdálkodási tevékenység végzése. Költési időszakon kívül véghasználat nem, a tisztítás kivételével pedig egyéb fahasználat csak kivételesen indokolt esetben, a természetvédelmi kezelő, DDNPI jegyzőkönyvezett hozzájárulásával végezhető.

A fészkek távolabbi, 200 méteres védőzónájába eső részén április 1. és július 31. közötti időszakban bármilyen erdőgazdálkodási tevékenység csak indokolt esetben, a természetvédelmi kezelő, a DDNPI jegyzőkönyvezett hozzájárulásával végezhető.

A jegyzőkönyvek másolati példányát az illetékes természetvédelmi hatóság részére meg kell küldeni!

MEGJEGYZÉSEK: Az idős KST és az alsó szint becsült korú. Számos álló és fekvő holtfa. Alsó szintben: VSZ, AK, vasfa. Cserje: VGY, MAK, KJ, ZJ, HSZE.

FOKOZOTTAN VÉDETT FAJOK ADATAI: Az erdőrészletben fokozottan védett madárfészkek található: egy fekete gólya (EOV Y: 633495, X: 94081) és két barna kánya (EOV Y: 633510, X: 94143; Y: 633466, X: 94065, MAK tarófán).

Részletlap (ügyirat melléklet)

(Az ügyben megváltozott adatok, a bejegyző határozat véglegessé válását követően képzik az Adattár részét.)

Ügyszám: BA/52/4687-4/2021

Hatályos:

Oldal: 5/a

Részlet: **Báta (7604) 18 B (20)**

Területe: 1,23 ha

Gazdálkodó: Gemenc Zrt. Pandúri Erdészeti (955)

Illetékes: BAMKH

Elsődleges rendeltetés: Természetvédelmi

Üzem mód: Vágásos

További rendeltetések: Natura 2000

Természetességi alapelvárás: Származék erdő

Természetességi állapot: Származék erdő

Erdőtervezési körzet: Gemenci

Következő ütemezett körzeti erdőtervezés éve: 2021

Erdészeti táj: Dunamenti-síkság

Védettség foka: Védett természeti terület

Natura 2000: Része a hálózatnak HUDD10003, HUDD20032

Tengerszint fel. mag: Kültér (ártér)

Fekvés: Középmagas fekvés

Lejtés: Sík és hullámos

Domborzat: Sík (lapály)

Termőhelytípus-változat: ESZTY-IDŐSZ-HŐ-MÉ-V

T.h. megh. módja: Termőhelytérkép alapján

Faállománytípus: Egyéb elegyes-kőrises

Távlati célállomány: Kőrises-kocsányos tölgyes

Tűzveszélyességi besorolás: Kismértékben veszélyeztetett terület

ÁLLOMÁNYLEÍRÁS

Sz	Szint	Fafaj	Eredet	Elegyarány (%)	Elegyedés módja	Záródás (%)	Kor (év)	Magasság* (m)	Átmérő* (cm)	Fakészlet* (m3/ha)
1	Felső	Magyar kőris	M	79	FF	88	20	11	10	121
2	Felső	Fehér nyár	M	8	TÖ	88	20	14	12	12
3	Felső	Mezei szil	M	8	CS	88	20	9	14	8
4	Felső	Zöld juhar	M	5	CS	88	20	11	14	8
5	Hagyásfa	Kocsányos tölgy	M				121	30	54	41

Összesen:

190

Egyéb fafajok a részletben: VSZ, FD, GEFÜ, KJ, AL, KT, AK

FAKITERMELESI TERV

Fakitermelés módja:

Sz	Fafaj	Vágás- érettségi kor	Érintett terület: Redukált terület: Erély(%)**	m3**	Érintett terület: Redukált terület: Erély(%)**	m3**	Érintett terület: Redukált terület: Erély(%)**	m3**
1	Magyar kőris	80						
2	Fehér nyár	80						
3	Mezei szil	80						
4	Zöld juhar	80						
5	Kocsányos tölgy	999						

Összesen:

ERDŐSÍTÉSI TERV

Kötelezettség területe:

Erdősítés:	módja	Választott: célállománya	elegyfa faja	Vágás- érettségi kor
1. változat:				
2. változat:				

Részletlap (ügyirat melléklet)

(Az ügyben megváltozott adatok, a bejegyző határozat véglegessé válását követően képzik az Adattár részét.)

Ügyszám: BA/52/4687-4/2021

Hatályos:

Oldal: 5/b

Részlet: **Báta (7604) 18 B (20)**

Területe: 1,23 ha

Gazdálkodó: Gemenc Zrt. Pandúri Erdészet (955)

Illetékes: BAMKH

Utolsó használat módja és éve: Tisztítás (2018)

Vonatkozás éve: 2020

Előző azonosító*: Báta 18 B

Védett terület megnevezése: Duna-Dráva NP

Erdőrezervátum:

Jellemző Natura 2000 jelölő élőhely:

Vadgazdálkodási egység*: Gemenci Erdő és Vadgazdaság Zrt. (451200)

RÉSZLETSZINTŰ ELŐÍRÁSOK: Tisztítások időkorlát nélkül végezhetőek amennyiben egyéb tényező (fokozottan védett, védett faj fészkeinek védőzónája) más időkorlátot nem tesz szükségessé.

Az erdőrészletben a fokozottan védett madár (BK) védelme érdekében a fészek 50 m sugarú védőzónájában, költési időben (április 1. és július 31.) tilos bármilyen erdőgazdálkodási tevékenység végzése. Költési időszakon kívül véghasználat nem, a tisztítás kivételével pedig egyéb fahasználat csak kivételesen indokolt esetben, a természetvédelmi kezelő, DDNPI jegyzőkönyvezett hozzájárulásával végezhető.

A fészek 200 méteres védőzónájába eső részén április 1. és július 31. közötti időszakban erdőgazdálkodási tevékenység csak indokolt esetben, a természetvédelmi kezelő, a DDNPI jegyzőkönyvezett hozzájárulásával végezhető.

A részletben a fokozottan védett madár (FG) védelme érdekében a fészek 400 méteres védőzónájába eső részén március 15. és augusztus 15. közötti időszakban erdőgazdálkodási tevékenység csak indokolt esetben, a természetvédelmi kezelő, a DDNPI jegyzőkönyvezett hozzájárulásával végezhető.

A jegyzőkönyvek másolati példányát az illetékes természetvédelmi hatóság részére meg kell küldeni!

MEGJEGYZÉSEK: Hagyásfák: KST, KJ, MAK. Cserje: VGY, HSZE, EGG, ZJ.

Tisztítások időkorlát nélkül végezhetőek amennyiben egyéb tényező (fokozottan védett, védett faj fészkeinek védőzónája) más időkorlátot nem tesz szükségessé.

Az erdőrészletben a fokozottan védett madár (BK) védelme érdekében a fészek 50 m sugarú védőzónájában, költési időben (április 1. és július 31.) tilos bármilyen erdőgazdálkodási tevékenység végzése. Költési időszakon kívül véghasználat nem, a tisztítás kivételével pedig egyéb fahasználat csak kivételesen indokolt esetben, a természetvédelmi kezelő, DDNPI jegyzőkönyvezett hozzájárulásával végezhető.

A fészek 200 méteres védőzónájába eső részén április 1. és július 31. közötti időszakban erdőgazdálkodási tevékenység csak indokolt esetben, a természetvédelmi kezelő, a DDNPI jegyzőkönyvezett hozzájárulásával végezhető.

A részletben a fokozottan védett madár (FG) védelme érdekében a fészek 400 méteres védőzónájába eső részén március 15. és augusztus 15. közötti időszakban erdőgazdálkodási tevékenység csak indokolt esetben, a természetvédelmi kezelő, a DDNPI jegyzőkönyvezett hozzájárulásával végezhető.

A jegyzőkönyvek másolati példányát az illetékes természetvédelmi hatóság részére meg kell küldeni!

Részletlap (ügyirat melléklet)

(Az ügyben megváltozott adatok, a bejegyző határozat véglegessé válását követően képzik az Adattár részét.)

Ügyszám: BA/52/4687-4/2021

Hatályos:

Oldal: 6/a

Részlet: **Báta (7604) 18 C (30)**

Területe: 1,00 ha

Gazdálkodó: Gemenc Zrt. Pandúri Erdészeti (955)

Illetékes: BAMKH

Elsődleges rendeltetés: Természetvédelmi

Üzem mód: Vágásos

További rendeltetések: Natura 2000

Természetességi alapelvárás: Származék erdő

Természetességi állapot: Származék erdő

Erdőtervezési körzet: Gemenci

Következő ütemezett körzeti erdőtervezés éve: 2021

Erdészeti táj: Dunamenti-síkság

Védettség foka: Védett természeti terület

Natura 2000: Része a hálózathoz HUDD10003, HUDD20032

Tengerszint fel. mag: Kültér (ártér)

Fekvés: Középmagas fekvés

Lejtés: Sík és hullámos

Domborzat: Sík (lapály)

Termőhelytípus-változat: ESZTY-IDŐSZ-HÖ-KMÉ-V

T.h. megh. módja: Termőhelytérkép alapján

Faállománytípus: Egyéb elegyes-kőris

Távlati célállomány: Kőris-kocsányos tölgyes

Tűzveszélyességi besorolás: Kismértékben veszélyeztetett terület

ÁLLOMÁNYLEÍRÁS

Sz	Szint	Fafaj	Eredet	Elegyarány (%)	Elegyedés módja	Záródás (%)	Kor (év)	Magasság* (m)	Átmérő* (cm)	Fakészlet* (m3/ha)
1	Felső	Magas kőris	M	74	FF	100	20	13	14	119
2	Felső	Fehér nyár	SG	9	TÖ	100	18	10	8	10
3	Felső	Zöld juhar	M	8	CS	100	18	8	10	10
4	Felső	Fehér nyár	SG	5	TÖ	100	78	29	61	34
5	Felső	Kocsányos tölgy	M	4	CS	100	121	26	47	17

Összesen:

190

Egyéb fafajok a részletben: MAK, AK, MSZ, GEFÜ, EP, VSZ, AL, FD, A, NYO

FAKITERMELESI TERV

Fakitermelés módja:

TI

Sz	Fafaj	Vágás- érettségi kor	Érintett terület: 0,91 ha Redukált terület: Erély(%)** m3**	Érintett terület: Redukált terület: Erély(%)** m3**	Érintett terület: Redukált terület: Erély(%)** m3**
1	Magas kőris	80	15 18		
2	Fehér nyár	78	15 2		
3	Zöld juhar	78	30 3		
4	Fehér nyár	138			
5	Kocsányos tölgy	181			

Összesen:

23

ERDŐSÍTÉSI TERV

Kötelezettség területe:

Erdősítés: módja	Választott: célállománya	elegyfa faja	Vágás- érettségi kor
1. változat:			
2. változat:			

Részletlap (ügyirat melléklet)

(Az ügyben megváltozott adatok, a bejegyző határozat véglegessé válását követően képzik az Adattár részét.)

Ügyszám: BA/52/4687-4/2021

Hatályos:

Oldal: 6/b

Részlet: **Báta (7604) 18 C (30)**

Területe: 1,00 ha

Gazdálkodó: Gemenc Zrt. Pandúri Erdészet (955)

Illetékes: BAMKH

Utolsó használat módja és éve: Tisztítás (2015)

Vonatkozás éve: 2020

Előző azonosító*: Báta 18 C 2

Védett terület megnevezése: Duna-Dráva NP

Erdőrezervátum:

Jellemző Natura 2000 jelölő élőhely:

Vadgazdálkodási egység*: Gemenci Erdő és Vadgazdaság Zrt. (451200)

RÉSZLETSZINTŰ ELŐÍRÁSOK: A részletben a fokozottan védett madár (FG) védelme érdekében a fészkek 100 m sugarú védőzónájában, költési időben (március 15. és augusztus 15.) tilos bármilyen erdőgazdálkodási tevékenység végzése. Költési időszakon kívül véghasználat nem, a tisztítás kivételével pedig egyéb fahasználat csak kivételesen indokolt esetben, a természetvédelmi kezelő, DDNPI jegyzőkönyvezett hozzájárulásával végezhető.

A fészkek 400 méteres védőzónájába eső részén március 15. és augusztus 15. közötti időszakban erdőgazdálkodási tevékenység csak indokolt esetben, a természetvédelmi kezelő, a DDNPI jegyzőkönyvezett hozzájárulásával végezhető.

A részletben a fokozottan védett madár (BK) védelme érdekében a fészkek 200 méteres védőzónájába eső részén április 1. és július 31. közötti időszakban erdőgazdálkodási tevékenység csak indokolt esetben, a természetvédelmi kezelő, a DDNPI jegyzőkönyvezett hozzájárulásával végezhető.

A jegyzőkönyvek másolati példányát az illetékes természetvédelmi hatóság részére meg kell küldeni!

MEGJEGYZÉSEK: Idős FRNY becsült korú. Cserje: VGY, HSZE.

Részletlap (ügyirat melléklet)

(Az ügyben megváltozott adatok, a bejegyző határozat véglegessé válását követően képzik az Adattár részét.)

Ügyszám: BA/52/4687-4/2021

Hatályos:

Oldal: 7/a

Részlet: **Báta (7604) 18 D (40)**

Területe: 0,83 ha

Gazdálkodó: Gemenc Zrt. Pandúri Erdészeti (955)

Illetékes: BAMKH

Elsődleges rendeltetés: Természetvédelmi

Üzem mód: Vágásos

További rendeltetések: Natura 2000

Természetességi alapelvárás: Természetszerű erdő

Természetességi állapot: Származék erdő

Erdőtervezési körzet: Gemenci

Következő ütemezett körzeti erdőtervezés éve: 2021

Erdészeti táj: Dunamenti-síkság

Védettség foka: Védett természeti terület

Natura 2000: Része a hálózathoz HUDD10003, HUDD20032

Tengerszint fel. mag: Kültér (ártér)

Fekvés: Középmagas fekvés

Lejtés: Sík és hullámos

Domborzat: Sík (lapály)

Termőhelytípus-változat: ESZTY-IDŐSZ-HŐ-KMÉ-V

T.h. megh. módja: Termőhelytérkép alapján

Faállománytípus: Egyéb lomb elegyes-kocsányos tölgyes

Távlati célállomány: Kőrises-kocsányos tölgyes

Tűzveszélyességi besorolás: Kismértékben veszélyeztetett terület

ÁLLOMÁNYLEÍRÁS

Sz	Szint	Fafaj	Eredet	Elegyarány (%)	Elegyedés módja	Záródás (%)	Kor (év)	Magasság* (m)	Átmérő* (cm)	Fakészlet* (m3/ha)
1	Felső	Kocsányos tölgy	M	97	FF	100	20	3	4	58
2	Felső	Magas kőris	M	1	CS	100	20	9	6	2
3	Felső	Vénic szil	M	1	SZ	100	20	3	2	1
4	Felső	Mezei szil	M	1	CS	100	20	3	2	1
5	Hagyásfa	Kocsányos tölgy	M				121	28	50	12

Összesen:

74

Egyéb fafajok a részletben: MAK, ZJ, AL, AK

FAKITERMELESI TERV

Fakitermelés módja:

TI

Sz	Fafaj	Vágás- érettségi kor	Érintett terület: 0,83 ha Redukált terület: Erély(%)** m3**	Érintett terület: Redukált terület: Erély(%)** m3**	Érintett terület: Redukált terület: Erély(%)** m3**
1	Kocsányos tölgy	110	10 5		
2	Magas kőris	110	15 0		
3	Vénic szil	110	0 0		
4	Mezei szil	110	10 0		
5	Kocsányos tölgy	999			

Összesen:

5

ERDŐSÍTÉSI TERV

Kötelezettség területe:

Erdősítés: módja	Választott: célállománya	elegyfafejai	Vágás- érettségi kor
1. változat:			
2. változat:			

Részletlap (ügyirat melléklet)

(Az ügyben megváltozott adatok, a bejegyző határozat véglegessé válását követően képzik az Adattár részét.)

Ügyszám: BA/52/4687-4/2021

Hatályos:

Oldal: 7/b

Részlet: **Báta (7604) 18 D (40)**

Területe: 0,83 ha

Gazdálkodó: Gemenc Zrt. Pandúri Erdészet (955)

Illetékes: BAMKH

Utolsó használat módja és éve: Tarvágás (1999)

Vonatkozás éve: 2020

Előző azonosító*: Báta 18 C 1

Védett terület megnevezése: Duna-Dráva NP

Erdőrezervátum:

Jellemző Natura 2000 jelölő élőhely:

Vadgazdálkodási egység*: Gemenci Erdő és Vadgazdaság Zrt. (451200)

RÉSZLETSZINTŰ ELŐÍRÁSOK: Az erdőrészletben a fokozottan védett madár (FG) védelme érdekében a fészkek 400 méteres védőzónájába eső részén március 15. és augusztus 15. közötti időszakban erdőgazdálkodási tevékenység csak indokolt esetben, a természetvédelmi kezelő, a DDNPI jegyzőkönyvezett hozzájárulásával végezhető.

Az erdőrészletben a fokozottan védett madár (BK) védelme érdekében a fészkek tágabb, 200 méteres védőzónájába eső részén április 1. és július 31. közötti időszakban bármilyen erdőgazdálkodási tevékenység csak indokolt esetben, a természetvédelmi kezelő, a DDNPI jegyzőkönyvezett hozzájárulásával végezhető.

A jegyzőkönyvek másolati példányát az illetékes természetvédelmi hatóság részére meg kell küldeni!

MEGJEGYZÉSEK: Hagyásfa: KST, MAK, KJ.

Részletlap (ügyirat melléklet)

(Az ügyben megváltozott adatok, a bejegyző határozat véglegessé válását követően képzik az Adattár részét.)

Ügyszám: BA/52/4687-4/2021

Hatályos:

Oldal: 8/a

Részlet: **Báta (7604) 19 A (10)**

Területe: 2,01 ha

Gazdálkodó: Gemenc Zrt. Pandúri Erdészeti (955)

Illetékes: BAMKH

Elsődleges rendeltetés: Természetvédelmi

Üzem mód: Vágásos

További rendeltetések: Natura 2000

Természetességi alapelvárás: Természetszerű erdő

Természetességi állapot: Természetszerű erdő

Erdőtervezési körzet: Gemenci

Következő ütemezett körzeti erdőtervezés éve: 2021

Erdészeti táj: Dunamenti-síkság

Védettség foka: Védett természeti terület

Natura 2000: Része a hálózathoz HUDD10003, HUDD20032

Tengerszint fel. mag: Kültér (ártér)

Fekvés: Középmagas fekvés

Lejtés: Sík és hullámos

Domborzat: Sík (lapály)

Termőhelytípus-változat: ESZTY-IDŐSZ-HŐ-MÉ-V

T.h. megh. módja: Termőhelytérkép alapján

Faállománytípus: Egyéb elegyes-kőrises

Távlati célállomány: Kőrises-kocsányos tölgyes

Tűzveszélyességi besorolás: Kismértékben veszélyeztetett terület

ÁLLOMÁNYLEÍRÁS

Sz	Szint	Fafaj	Eredet	Elegyarány (%)	Elegyedési módja	Záródás (%)	Kor (év)	Magasság* (m)	Átmérő* (cm)	Fakészlet* (m3/ha)
1	Felső	Magyar kőris	M	84	FF	100	10	3	2	39
2	Felső	Vénic szil	M	10	SZ	100	10	3	2	5
3	Felső	Korai juhar	M	6	CS	100	10	3	2	3
4	Hagyásfa	Kocsányos tölgy	M				113	28	48	20

Összesen:

67

Egyéb fafajok a részletben: ZJ, AK, AL, EP, A, FTNY, FRNY, MSZ

FAKITERMELESI TERV

Fakitermelés módja:

Sz	Fafaj	Vágás- érettségi kor	Érintett terület: Redukált terület: Erély(%)** m3**	Érintett terület: Redukált terület: Erély(%)** m3**	Érintett terület: Redukált terület: Erély(%)** m3**
1	Magyar kőris	100			
2	Vénic szil	100			
3	Korai juhar	100			
4	Kocsányos tölgy	999			

Összesen:

ERDŐSÍTÉSI TERV

Kötelezettség területe:

Erdősítés: módja	Választott: célállománya	elegyfa faja	Vágás- érettségi kor
1. változat:			
2. változat:			

Részletlap (ügyirat melléklet)

(Az ügyben megváltozott adatok, a bejegyző határozat véglegessé válását követően képzik az Adattár részét.)

Ügyszám: BA/52/4687-4/2021

Hatályos:

Oldal: 8/b

Részlet: **Báta (7604) 19 A (10)**

Területe: 2,01 ha

Gazdálkodó: Gemenc Zrt. Pandúri Erdészet (955)

Illetékes: BAMKH

Utolsó használat módja és éve: Tarvágás (2009)

Vonatkozás éve: 2020

Előző azonosító*: Báta 19 A

Védett terület megnevezése: Duna-Dráva NP

Erdőrezervátum:

Jellemző Natura 2000 jelölő élőhely:

Vadgazdálkodási egység*: Gemenci Erdő és Vadgazdaság Zrt. (451200)

RÉSZLETSZINTŰ ELŐÍRÁSOK: A részletben a fokozottan védett madár (FG) védelme érdekében a fészkek 100 m sugarú védőzónájában, költési időben (március 15. és augusztus 15.) tilos bármilyen erdőgazdálkodási tevékenység végzése. Költési időszakon kívül véghasználat nem, a tisztítás kivételével pedig egyéb fahasználat csak kivételesen indokolt esetben, a természetvédelmi kezelő, DDNPI jegyzőkönyvezett hozzájárulásával végezhető.

A fészkek 400 méteres védőzónájába eső részén március 15. és augusztus 15. közötti időszakban erdőgazdálkodási tevékenység csak indokolt esetben, a természetvédelmi kezelő, a DDNPI jegyzőkönyvezett hozzájárulásával végezhető.

A részletben a fokozottan védett madár (BK) védelme érdekében a fészkek 200 méteres védőzónájába eső részén április 1. és július 31. közötti időszakban erdőgazdálkodási tevékenység csak indokolt esetben, a természetvédelmi kezelő, a DDNPI jegyzőkönyvezett hozzájárulásával végezhető.

A jegyzőkönyvek másolati példányát az illetékes természetvédelmi hatóság részére meg kell küldeni!

MEGJEGYZÉSEK: Hagyásfa: KST, KJ, MAK, VSZ, ZJ. Cserje: VGY.

Részletlap (ügyirat melléklet)

(Az ügyben megváltozott adatok, a bejegyző határozat véglegessé válását követően képzik az Adattár részét.)

Ügyszám: BA/52/4687-4/2021

Hatályos:

Oldal: 9/a

Részlet: **Báta (7604) 19 B (20)**

Területe: 8,05 ha

Gazdálkodó: Gemenc Zrt. Pandúri Erdészet (955)

Illetékes: BAMKH

Elsődleges rendeltetés: Természetvédelmi

Üzem mód: Vágásos

További rendeltetések: Natura 2000

Természetességi alapelvárás: Átmeneti erdő

Természetességi állapot: Átmeneti erdő

Erdőtervezési körzet: Gemenci

Következő ütemezett körzeti erdőtervezés éve: 2021

Erdészeti táj: Dunamenti-síkság

Védettség foka: Védett természeti terület

Natura 2000: Része a hálózathoz HUDD10003, HUDD20032

Tengerszint fel. mag: Kültér (ártér)

Fekvés: Középmagas fekvés

Lejtés: Sík és hullámos

Domborzat: Sík (lapály)

Termőhelytípus-változat: ESZTY-IDŐSZ-HŐ-IMÉ-V

T.h. megh. módja: Talajszelvény helyszíni- és laborvizsgálata

Faállománytípus: Tölgyes-kőrises

Távlati célállomány: Kőrises-kocsányos tölgyes

Tűzveszélyességi besorolás: Kismértékben veszélyeztetett terület

ÁLLOMÁNYLEÍRÁS

Sz	Szint	Fafaj	Eredet	Elegyarány (%)	Elegyedés módja	Záródás (%)	Kor (év)	Magasság* (m)	Átmérő* (cm)	Fakészlet* (m3/ha)
1	Felső	Magyar kőris	M	45	FF	88	113	32	52	175
2	Felső	Magas kőris	M	11	CS	88	113	29	54	56
3	Felső	Kocsányos tölgy	M	38	TÖ	88	113	29	60	130
4	Felső	Fehér nyár	SG	3	TÖ	88	73	29	59	11
5	Felső	Korai juhar	M	2	MO	88	113	23	42	5
6	Felső	Zöld juhar	M	1	CS	88	58	15	30	2

Összesen:

379

Egyéb fafajok a részletben: SZT, A, AK

FAKITERMELÉSI TERV

Fakitermelés módja:

TRV

Sz	Fafaj	Vágás- érettségi kor	Érintett terület: 3,00 ha Redukált terület: Erély(%)** m3**	Érintett terület: Redukált terület: Erély(%)** m3**	Érintett terület: Redukált terület: Erély(%)** m3**
1	Magyar kőris	110	100 525		
2	Magas kőris	110	100 168		
3	Kocsányos tölgy	110	100 390		
4	Fehér nyár	70	100 33		
5	Korai juhar	110	100 15		
6	Zöld juhar	55	100 6		

Összesen:

1137

ERDŐSÍTÉSI TERV

Kötelezettség területe: 0 ha

Erdőfelújítás tarvágás jellegű fahasználat után

Választott:

Erdősítés: módja

célállománya

elegyfafejai

Vágás-
érettségi kor

1. változat: Mesterséges erdősítés

T

MAK,VSZ

110

2. változat: Mesterséges erdősítés

HNY

FRNY,MAK,VSZ

60

Részletlap (ügyirat melléklet)

(Az ügyben megváltozott adatok, a bejegyző határozat véglegessé válását követően képzik az Adattár részét.)

Ügyszám: BA/52/4687-4/2021

Hatályos:

Oldal: 9/b

Részlet: **Báta (7604) 19 B (20)**

Területe: 8,05 ha

Gazdálkodó: Gemenc Zrt. Pandúri Erdészeti (955)

Illetékes: BAMKH

Utolsó használat módja és éve: Növedékfokozó gyérítés (1991)

Vonatkozás éve: 2020

Előző azonosító*: Báta 19 B

Védett terület megnevezése: Duna-Dráva NP

Erdőrezervátum:

Jellemző Natura 2000 jelölő élőhely:

Vadgazdálkodási egység*: Gemenci Erdő és Vadgazdaság Zrt. (451200)

RÉSZLETSZINTŰ ELŐÍRÁSOK: Hagyásfacsoport visszahagyandó az élőfakészlet 10 százalékos mértékéig a természetvédelmi kezelő képviselőjével történt közös kijelölés alapján.

A hagyásfacsoport a véghasználati előírásban (terület, fakészlet) már nem szerepel.

Az erdőrészletben található védett növény (sarkvirág) előfordulási helyén teljes talajelőkészítés (beleértve a nehéztárcsás talajelőkészítést is) nem végezhető. Az erdőrészlet teljes talajelőkészítés tekintetében korlátozással érintett területnek meghatározása a természetvédelmi kezelésért felelős szervvel, jegyzőkönyv felvétele mellett történhet.

Az erdőrészletben a fokozottan védett madár (BK) védelme érdekében - az erdőrészlet a fészkek szűkebb, 50 m sugarú védőzónájába eső részterületén - költési időben (április 1. és július 31.) tilos bármilyen erdőgazdálkodási tevékenység végzése. Költési időszakon kívül véghasználat nem, a tisztítás kivételével pedig egyéb fahasználat csak kivételesen indokolt esetben, a természetvédelmi kezelő, DDNPI jegyzőkönyvezett hozzájárulásával végezhető.

A fészkek tágabb, 200 méteres védőzónájába eső részén április 1. és július 31. közötti időszakban bármilyen erdőgazdálkodási tevékenység csak indokolt esetben, a természetvédelmi kezelő, a DDNPI jegyzőkönyvezett hozzájárulásával végezhető.

Az erdőrészletben a fokozottan védett madár (FG) védelme érdekében a fészkek 100 m sugarú védőzónájában, költési időben (március 15. és augusztus 15.) tilos bármilyen erdőgazdálkodási tevékenység végzése. Költési időszakon kívül véghasználat nem, a tisztítás kivételével pedig egyéb fahasználat csak kivételesen indokolt esetben, a természetvédelmi kezelő, DDNPI jegyzőkönyvezett hozzájárulásával végezhető.

A fészkek 400 méteres védőzónájába eső részén március 15. és augusztus 15. közötti időszakban erdőgazdálkodási tevékenység csak indokolt esetben, a természetvédelmi kezelő, a DDNPI jegyzőkönyvezett hozzájárulásával végezhető.

A jegyzőkönyvek másolati példányát az illetékes természetvédelmi hatóság részére meg kell küldeni!

MEGJEGYZÉSEK: FRNY és ZJ becsült korú. Vegyes záródású állomány. Alsó szintben: ZJ, MAK, MSZ, VSZ. Cserje: VGY, ZJ, EGG, AK, MAK.

FOKOZOTTAN VÉDETT FAJOK ADATAI: Az erdőrészletben fokozottan védett madárfészkek található: barna kánya (EOV Y: 633642, X: 93851).

Részletlap (ügyirat melléklet)

(Az ügyben megváltozott adatok, a bejegyző határozat véglegessé válását követően képzik az Adattár részét.)

Ügyszám: BA/52/4687-4/2021

Hatályos:

Oldal: 10/a

Részlet: **Báta (7604) 19 C (30)**

Területe: 3,30 ha

Gazdálkodó: Gemenc Zrt. Pandúri Erdészeti (955)

Illetékes: BAMKH

Elsődleges rendeltetés: Természetvédelmi

Üzem mód: Vágásos

További rendeltetések: Natura 2000

Természetességi alapelvárás: Átmeneti erdő

Természetességi állapot: Származék erdő

Erdőtervezési körzet: Gemenci

Következő ütemezett körzeti erdőtervezés éve: 2021

Erdészeti táj: Dunamenti-síkság

Védettség foka: Védett természeti terület

Natura 2000: Része a hálózathoz HUDD10003, HUDD20032

Tengerszint fel. mag: Kültér (ártér)

Fekvés: Középmagas fekvés

Lejtés: Sík és hullámos

Domborzat: Sík (lapály)

Termőhelytípus-változat: ESZTY-IDŐSZ-HŐ-MÉ-V

T.h. megh. módja: Termőhelytérkép alapján

Faállománytípus: Tölgyes-kőris

Távlati célállomány: Kőris-kocsányos tölgyes

Tűzveszélyességi besorolás: Kismértékben veszélyeztetett terület

ÁLLOMÁNYLEÍRÁS

Sz	Szint	Fafaj	Eredet	Elegyarány (%)	Elegyedés módja	Záródás (%)	Kor (év)	Magasság* (m)	Átmérő* (cm)	Fakészlet* (m3/ha)
1	Felső	Magas kőris	M	57	FF	8	113	30	57	29
2	Felső	Kocsányos tölgy	M	40	TÖ	8	113	30	61	13
3	Felső	Magyar kőris	M	3	CS	8	113	28	48	1
4	Újulat	Kocsányos tölgy	M	100	MO	35	3	0	0	8
5	Hagyásfa	Kocsányos tölgy	M				113	30	50	16
6	Hagyásfa	Hegyi juhar	M				82	25	33	6
7	Hagyásfa	Magyar kőris	M				82	28	36	1

Összesen:

74

Egyéb fafajok a részletben: KONY, A, KJ, FD

FAKITERMELÉSI TERV

Fakitermelés módja:

Sz	Fafaj	Vágás- érettségi kor	Érintett terület: Redukált terület: Erély(%)** m3**	Érintett terület: Redukált terület: Erély(%)** m3**	Érintett terület: Redukált terület: Erély(%)** m3**
1	Magas kőris	110			
2	Kocsányos tölgy	110			
3	Magyar kőris	110			
4	Kocsányos tölgy	110			
5	Kocsányos tölgy	999			
6	Hegyi juhar	120			
7	Magyar kőris	120			

Összesen:

ERDŐSÍTÉSI TERV

Kötelezettség területe: 3,00 ha

Erdőfelújítás tarvágás jellegű fahasználat után

Választott: 1. változat

Erdősítés: módja

1. változat: Mesterséges erdősítés

2. változat: Mesterséges erdősítés

célállománya

T
H-EKL

elegyfa fajai

MAK,VSZ
MAK,KST,VSZ

Vágás-
érettségi kor

110
100

Részletlap (ügyirat melléklet)

(Az ügyben megváltozott adatok, a bejegyző határozat véglegessé válását követően képzik az Adattár részét.)

Ügyszám: BA/52/4687-4/2021

Hatályos:

Oldal: 10/b

Részlet: **Báta (7604) 19 C (30)**

Területe: 3,30 ha

Gazdálkodó: Gemenc Zrt. Pandúri Erdészet (955)

Illetékes: BAMKH

Utolsó használat módja és éve: Tarvágás (2016)

Vonatkozás éve: 2020

Előző azonosító*: Báta 19 C

Védett terület megnevezése: Duna-Dráva NP

Erdőrezervátum:

Jellemző Natura 2000 jelölő élőhely:

Vadgazdálkodási egység*: Gemenci Erdő és Vadgazdaság Zrt. (451200)

RÉSZLETSZINTŰ ELŐÍRÁSOK: Hagyásfacsoport visszahagyandó az élőfakészlet 10 százalékos mértékéig a természetvédelmi kezelő képviselőjével történt közös kijelölés alapján.

A hagyásfacsoport a véghasználati előírásban (terület, fakészlet) már nem szerepel.

Az erdőrészletben a fokozottan védett madár (FG) védelme érdekében a fészkek 400 méteres védőzónájába eső részén március 15. és augusztus 15. közötti időszakban erdőgazdálkodási tevékenység csak indokolt esetben, a természetvédelmi kezelő, a DDNPI jegyzőkönyvezett hozzájárulásával végezhető.

Az erdőrészletben a fokozottan védett madár (BK) védelme érdekében a fészkek tágabb, 200 méteres védőzónájába eső részén április 1. és július 31. közötti időszakban bármilyen erdőgazdálkodási tevékenység csak indokolt esetben, a természetvédelmi kezelő, a DDNPI jegyzőkönyvezett hozzájárulásával végezhető. A jegyzőkönyvek másolati példányát az illetékes természetvédelmi hatóság részére meg kell küldeni!

MEGJEGYZÉSEK: Alsó szintben: ZJ, MAK, MSZ, VSZ, KD, KJ, GY, AL, FD. Cserje: VGY, ZJ, EGG, MAK, AK.

Részletlap (ügyirat melléklet)

(Az ügyben megváltozott adatok, a bejegyző határozat véglegessé válását követően képzik az Adattár részét.)

Ügyszám: BA/52/4687-4/2021

Hatályos:

Oldal: 11/a

Részlet: **Báta (7604) 47 D (40)**

Területe: 1,26 ha

Gazdálkodó: Gemenc Zrt. Bátaszéki Erdészete (951)

Illetékes: BAMKH

Elsődleges rendeltetés: Természetvédelmi

Üzem mód: Vágásos

További rendeltetések: Natura 2000

Természetességi alapelvárás: Természetszerű erdő

Természetességi állapot: Természetszerű erdő

Erdőtervezési körzet: Gemenci

Következő ütemezett körzeti erdőtervezés éve: 2021

Erdészeti táj: Dunamenti-síkság

Védettség foka: Fokozottan védett természeti terület

Natura 2000: Része a hálózatnak HUDD10003, HUDD20032

Tengerszint fel. mag: Hullámtér (ártér)

Fekvés: Középmagas fekvés

Lejtés: Sík és hullámos

Domborzat: Sík (lapály)

Termőhelytípus-változat: ESZTY-IDŐSZ-HŐ-KMÉ-V

T.h. megh. módja: Termőhelytérkép alapján

Faállománytípus: Egyéb lomb elegyes-hazai nyáras

Távlati célállomány: Egyéb lomb elegyes-hazai nyáras

Tűzveszélyességi besorolás: Kismértékben veszélyeztetett terület

ÁLLOMÁNYLEÍRÁS

Sz	Szint	Fafaj	Eredet	Elegyarány (%)	Elegyedés módja	Záródás (%)	Kor (év)	Magasság* (m)	Átmérő* (cm)	Fakészlet* (m3/ha)
1	Felső	Fehér nyár	M	65	FF	80	8	2	2	10
2	Felső	Vénic szil	M	30	SZ	80	8	2	2	3
3	Felső	Magyar kőris	M	5	SZ	80	8	2	2	1
4	Hagyásfa	Kocsányos tölgy	M				80	24	38	9
5	Hagyásfa	Vénic szil	M				60	18	25	2

Összesen:

25

Egyéb fafajok a részletben: FFÜ, FTNY

FAKITERMELESI TERV

Fakitermelés módja:

Sz	Fafaj	Vágás- érettségi kor	Érintett terület: Redukált terület: Erély(%)** m3**	Érintett terület: Redukált terület: Erély(%)** m3**	Érintett terület: Redukált terület: Erély(%)** m3**
1	Fehér nyár	60			
2	Vénic szil	60			
3	Magyar kőris	60			
4	Kocsányos tölgy	130			
5	Vénic szil	100			

Összesen:

ERDŐSÍTÉSI TERV

Kötelezettség területe:

Erdősítés: módja	Választott: célállománya	elegyfa faja	Vágás- érettségi kor
1. változat:			
2. változat:			

Részletlap (ügyirat melléklet)

(Az ügyben megváltozott adatok, a bejegyző határozat véglegessé válását követően képzik az Adattár részét.)

Ügyszám: BA/52/4687-4/2021

Hatályos:

Oldal: 11/b

Részlet: **Báta (7604) 47 D (40)**

Területe: 1,26 ha

Gazdálkodó: Gemenc Zrt. Bátaszéki Erdészete (951)

Illetékes: BAMKH

Utolsó használat módja és éve: Tarvágás (2011)

Vonatkozás éve: 2020

Előző azonosító*: Báta 47 D

Védett terület megnevezése: Duna-Dráva NP

Erdőrezervátum:

Jellemző Natura 2000 jelölő élőhely:

Vadgazdálkodási egység*: Gemenci Erdő és Vadgazdaság Zrt. (451200)

RÉSZLETSZINTŰ ELŐÍRÁSOK: Az erdőrészletben a fokozottan védett madár (FG) védelme érdekében a fészkek 400 méteres védőzónájába eső részén március 15. és augusztus 15. közötti időszakban erdőgazdálkodási tevékenység csak indokolt esetben, a természetvédelmi kezelő, a DDNPI jegyzőkönyvezett hozzájárulásával végezhető.

A jegyzőkönyvek másolati példányát az illetékes természetvédelmi hatóság részére meg kell küldeni!

MEGJEGYZÉSEK: Hagyásfa: KST, BÉFŰ, FRNY, VSZ, AK.

Részletlap (ügyirat melléklet)

(Az ügyben megváltozott adatok, a bejegyző határozat véglegessé válását követően képzik az Adattár részét.)

Ügyszám: BA/52/4687-4/2021

Hatályos:

Oldal: 12/a

Részlet: **Báta (7604) 47 F (60)**

Területe: 2,91 ha

Gazdálkodó: Gemenc Zrt. Bátaszéki Erdészete (951)

Illetékes: BAMKH

Elsődleges rendeltetés: Természetvédelmi

Üzem mód: Vágásos

További rendeltetések: Natura 2000

Természetességi alapelvárás: Természetszerű erdő

Természetességi állapot: Származék erdő

Erdőtervezési körzet: Gemenci

Következő ütemezett körzeti erdőtervezés éve: 2021

Erdészeti táj: Dunamenti-síkság

Védettség foka: Fokozottan védett természeti terület

Natura 2000: Része a hálózathoz HUDD10003, HUDD20032

Tengerszint fel. mag: Hullámtér (ártér)

Fekvés: Középmély fekvés

Lejtés: Sík és hullámos

Domborzat: Sík (lapály)

Termőhelytípus-változat: ESZTY-ALLV-HÖ-KMÉ-H

T.h. megh. módja: Termőhelytérkép alapján

Faállománytípus: Egyéb lomb elegyes-hazai nyáras

Távlati célállomány: Egyéb lomb elegyes-hazai nyáras

Tűzveszélyességi besorolás: Kismértékben veszélyeztetett terület

ÁLLOMÁNYLEÍRÁS

Sz	Szint	Fafaj	Eredet	Elegyarány (%)	Elegyedés módja	Záródás (%)	Kor (év)	Magasság* (m)	Átmérő* (cm)	Fakészlet* (m3/ha)
1	Felső	Fehér nyár	M	53	FF	81	22	19	20	127
2	Felső	Gemenci klón keverék	M	19	MO	81	22	19	22	44
3	Felső	Magyar kőris	M	14	SZ	81	22	16	13	30
4	Felső	Fehér nyár	SG	9	MO	81	22	26	23	30
5	Felső	Fekete nyár	M	5	SZ	81	22	19	21	11

Összesen:

242

Egyéb fafajok a részletben: AK, MSZ, KST, KT

FAKITERMELESI TERV

Fakitermelés módja:

Sz	Fafaj	Vágás- érettségi kor	Érintett terület: Redukált terület: Erély(%)** m3**	Érintett terület: Redukált terület: Erély(%)** m3**	Érintett terület: Redukált terület: Erély(%)** m3**
1	Fehér nyár	60			
2	Gemenci klón keverék	45			
3	Magyar kőris	90			
4	Fehér nyár	60			
5	Fekete nyár	60			

Összesen:

ERDŐSÍTÉSI TERV

Kötelezettség területe:

Erdősítés: módja	Választott: célállománya	elegyfa faja	Vágás- érettségi kor
1. változat:			
2. változat:			

Részletlap (ügyirat melléklet)

(Az ügyben megváltozott adatok, a bejegyző határozat véglegessé válását követően képzik az Adattár részét.)

Ügyszám: BA/52/4687-4/2021

Hatályos:

Oldal: 12/b

Részlet: **Báta (7604) 47 F (60)**

Területe: 2,91 ha

Gazdálkodó: Gemenc Zrt. Bátaszéki Erdészete (951)

Illetékes: BAMKH

Utolsó használat módja és éve: Törzskiválasztó gyérítés (2018)

Vonatkozás éve: 2020

Előző azonosító*: Báta 47 F

Védett terület megnevezése: Duna-Dráva NP

Erdőrezervátum:

Jellemző Natura 2000 jelölő élőhely:

Vadgazdálkodási egység*: Gemenci Erdő és Vadgazdaság Zrt. (451200)

RÉSZLETSZINTŰ ELŐÍRÁSOK: Nevelővágást csak a sűrűbb részeken kell végezni.

Az erdőrészletben a fokozottan védett madár (FG) védelme érdekében a fészek 400 méteres védőzónájába eső részén március 15. és augusztus 15. közötti időszakban erdőgazdálkodási tevékenység csak indokolt esetben, a természetvédelmi kezelő, a DDNPI jegyzőkönyvezett hozzájárulásával végezhető. A jegyzőkönyvek másolati példányát az illetékes természetvédelmi hatóság részére meg kell küldeni!

MEGJEGYZÉSEK: Kerített. Igen vegyes záródású állomány. Néhány idősebb FRNY. Hagyásfák ÉK-en, K-en: 5 KST, 1 FFÜ, 2 FRNY, 1 NNY. Cserjeszintben: HSZE, AK.

:

Részletlap (ügyirat melléklet)

(Az ügyben megváltozott adatok, a bejegyző határozat véglegessé válását követően képzik az Adattár részét.)

Ügyszám: BA/52/4687-4/2021

Hatályos:

Oldal: 13/a

Részlet: **Báta (7604) 47 J (100)**

Területe: 21,44 ha

Gazdálkodó: Gemenc Zrt. Bátaszéki Erdészete (951)

Illetékes: BAMKH

Elsődleges rendeltetés: Természetvédelmi

Üzem mód: Vágásos

További rendeltetések: Natura 2000

Természetességi alapelvárás: Származék erdő

Természetességi állapot: Származék erdő

Erdőtervezési körzet: Gemenci

Következő ütemezett körzeti erdőtervezés éve: 2021

Erdészeti táj: Dunamenti-síkság

Védettség foka: Fokozottan védett természeti terület

Natura 2000: Része a hálózathoz HUDD10003, HUDD20032

Tengerszint fel. mag: Hullámtér (ártér)

Fekvés: Középmagas fekvés

Lejtés: Sík és hullámos

Domborzat: Sík (lapály)

Termőhelytípus-változat: ESZTY-IDŐSZ-HÖ-KMÉ-V

T.h. megh. módja: Talajfúrás helyszíni vizsgálattal

Faállománytípus: Kocsányos tölgyes- hazai nyáras

Távlati célállomány: Egyéb lomb elegyes-hazai nyáras

Tűzveszélyességi besorolás: Kismértékben veszélyeztetett terület

ÁLLOMÁNYLEÍRÁS

Sz	Szint	Fafaj	Eredet	Elegyarány (%)	Elegyedés módja	Záródás (%)	Kor (év)	Magasság* (m)	Átmérő* (cm)	Fakészlet* (m3/ha)
1	Felső	Fehér nyár	SG	73	FF	77	43	28	42	353
2	Felső	Kocsányos tölgy	M	21	CS	77	76	24	57	74
3	Felső	Bédai egyenes fűz	M	3	TÖ	77	39	25	32	10
4	Felső	Olasz nyár	M	3	CS	77	39	41	63	8

Összesen:

445

Egyéb fafajok a részletben: FTNY, GY, VSZ, AK, MAK, ZJ

FAKITERMELESI TERV

Fakitermelés módja:

NFGY

Sz	Fafaj	Vágás- érettségi kor	Érintett terület: 10,00 ha Redukált terület: Erély(%)** m3**	Érintett terület: Redukált terület: Erély(%)** m3**	Érintett terület: Redukált terület: Erély(%)** m3**
1	Fehér nyár	65	10 464		
2	Kocsányos tölgy	98			
3	Bédai egyenes fűz	35			
4	Olasz nyár	35	50 53		

Összesen:

517

ERDŐSÍTÉSI TERV

Kötelezettség területe: 0 ha

Erdősítés: módja	Választott: célállománya	elegyfa faja	Vágás- érettségi kor
1. változat:			
2. változat:			

Részletlap (ügyirat melléklet)

(Az ügyben megváltozott adatok, a bejegyző határozat véglegessé válását követően képzik az Adattár részét.)

Ügyszám: BA/52/4687-4/2021

Hatályos:

Oldal: 13/b

Részlet: **Báta (7604) 47 J (100)**

Területe: 21,44 ha

Gazdálkodó: Gemenc Zrt. Bátaszéki Erdészete (951)

Illetékes: BAMKH

Utolsó használat módja és éve: Növedékfokozó gyérités (2011)

Vonatkozás éve: 2020

Előző azonosító*: Báta 47 D

Védett terület megnevezése: Duna-Dráva NP

Erdőrezervátum:

Jellemző Natura 2000 jelölő élőhely:

Vadgazdálkodási egység*: Gemenci Erdő és Vadgazdaság Zrt. (451200)

RÉSZLETSZINTŰ ELŐÍRÁSOK: NFGY csak Ny-on a sűrűbb FRNY-as részeken.

Az NFGY végrehajtása során böhöncös, odvas faegyed, valamint változatos méretű, álló és fekvő holtfa kerüljön visszahagyásra.

Az erdőrészletben a fokozottan védett madár (FG) védelme érdekében a fészek 100 m sugarú védőzónájában, költési időben (március 15. és augusztus 15.) tilos bármilyen erdőgazdálkodási tevékenység végzése. Költési időszakon kívül véghasználat nem, a tisztítás kivételével pedig egyéb fahasználat csak kivételesen indokolt esetben, a természetvédelmi kezelő, DDNPI jegyzőkönyvezett hozzájárulásával végezhető.

A fészek 400 méteres védőzónájába eső részén március 15. és augusztus 15. közötti időszakban erdőgazdálkodási tevékenység csak indokolt esetben, a természetvédelmi kezelő, a DDNPI jegyzőkönyvezett hozzájárulásával végezhető.

A jegyzőkönyvek másolati példányát az illetékes természetvédelmi hatóság részére meg kell küldeni!

MEGJEGYZÉSEK: DK-en benyúló termékletlen sáv. OLNy-ak az utak mentén. BÉFű zöme D-en.

A részletben ligetes, kiritkult részek. KST csoportosan ezeken a részeken.

Több t. sarj KST. Néhány idősebb KST. D-en a nyiladék mentén FTNY csoport.

Igen vegyes záródású állomány. Cserjeszintben: HSZE, VGY, ZJ, EGG.

FOKOZOTTAN VÉDETT FAJOK ADATAI: Az erdőrészletben fokozottan védett madár (Fekete gólya) fészle található (EOV Y: 631368; X: 89309, KST tartófán).

Részletlap (ügyirat melléklet)

(Az ügyben megváltozott adatok, a bejegyző határozat véglegessé válását követően képzik az Adattár részét.)

Ügyszám: BA/52/4687-4/2021

Hatályos:

Oldal: 14/a

Részlet: **Báta (7604) 50 A (10)**

Területe: 1,41 ha

Gazdálkodó: Gemenc Zrt. Bátaszéki Erdészete (951)

Illetékes: BAMKH

Elsődleges rendeltetés: Természetvédelmi

Üzem mód: Vágásos

További rendeltetések: Natura 2000

Természetességi alapelvárás: Természetszerű erdő

Természetességi állapot: Származék erdő

Erdőtervezési körzet: Gemenci

Következő ütemezett körzeti erdőtervezés éve: 2021

Erdészeti táj: Dunamenti-síkság

Védettség foka: Fokozottan védett természeti terület

Natura 2000: Rész a hálózathoz HUDD10003, HUDD20032

Tengerszint fel. mag: Hullámtér (ártér)

Fekvés: Középmély fekvés

Lejtés: Sík és hullámos

Domborzat: Sík (lapály)

Termőhelytípus-változat: ESZTY-ALLV-HÖ-KMÉ-H

T.h. megh. módja: Közvetett (növénytakaságok alapján)

Faállománytípus: Hazai nyáras

Távlati célállomány: Egyéb lomb elegyes-hazai nyáras

Tűzveszélyességi besorolás: Kismértékben veszélyeztetett terület

ÁLLOMÁNYLEÍRÁS

Sz	Szint	Faj	Eredet	Elegyarány (%)	Elegyedés módja	Záródás (%)	Kor (év)	Magasság* (m)	Átmérő* (cm)	Fakészlet* (m3/ha)
1	Felső	Fehér nyár	SG	100	FF	81	76	30	57	262

Összesen:

262

Egyéb fajok a részletben: KST, VSZ, FTNY, FFÜ, AK, GY

FAKITERMELESI TERV

Fakitermelés módja:

TRV

Sz	Faj	Vágás- érettségi kor	Érintett terület: 0,42 ha Redukált terület: Erély(%)**	m3**	Érintett terület: Redukált terület: Erély(%)**	m3**	Érintett terület: Redukált terület: Erély(%)**	m3**
1	Fehér nyár	70	100	110				

Összesen:

110

ERDŐSÍTÉSI TERV

Kötelezettség területe:

Erdőfelújítás tarvágás jellegű fahasználat után

Választott: 1. változat

Erdősítés: módja

célállománya

elegyfajai

Vágás-
érettségi kor

1. változat: Természetes sarjeredetű erdőfelújítás mesterséges kiegészítéssel

HNY

FRNY,MAK,VSZ

70

2. változat: Mesterséges erdősítés

HNY

FRNY,MAK,VSZ

70

Részletlap (ügyirat melléklet)

(Az ügyben megváltozott adatok, a bejegyző határozat véglegessé válását követően képzik az Adattár részét.)

Ügyszám: BA/52/4687-4/2021

Hatályos:

Oldal: 14/b

Részlet: **Báta (7604) 50 A (10)**

Területe: 1,41 ha

Gazdálkodó: Gemenc Zrt. Bátaszéki Erdészete (951)

Illetékes: BAMKH

Utolsó használat módja és éve:

Vonatkozás éve: 2020

Előző azonosító*: Báta 50 A

Védett terület megnevezése: Duna-Dráva NP

Erdőrezervátum:

Jellemző Natura 2000 jelölő élőhely:

Vadgazdálkodási egység*: Gemenci Erdő és Vadgazdaság Zrt. (451200)

RÉSZLETSZINTŰ ELŐÍRÁSOK: A vízparti sáv fahasználattal nem érinthető.

Őshonos fafajokból (KST, VSZ) hagyásfacsoport visszahagyandó az élőfakészlet 5 százalékos mértékéig a természetvédelmi kezelő képviselőjével történt közös kijelölés alapján.

Az erdőrészlet területén teljes talajelőkészítés (beleértve a nehéztárcsás talajelőkészítést is) csak indokolt esetben, a természetvédelmi kezelésért felelős szerv jegyzőkönyvezett hozzájárulásával végezhető.

Az erdőrészletben a fokozottan védett madár (RS) védelme érdekében érdekében a fészek 400 méteres védőzónájába eső részen január 01. és június 30. közötti időszakban bármilyen erdőgazdálkodási tevékenység csak indokolt esetben, a természetvédelmi kezelő, a DDNPI jegyzőkönyvezett hozzájárulásával végezhető. A jegyzőkönyvek másolati példányát az illetékes természetvédelmi hatóság részére meg kell küldeni!

MEGJEGYZÉSEK: Változatos termőhely.

Változó paraméterű állomány.

Cserjeszintben: AK, FRNY, VGY, EGG, KBE, HSZE.

Korábbi további rendeltetés: - természetvédelmi szempontok miatt - Kísérleti (402)

Részletlap (ügyirat melléklet)

(Az ügyben megváltozott adatok, a bejegyző határozat véglegessé válását követően képzik az Adattár részét.)

Ügyszám: BA/52/4687-4/2021

Hatályos:

Oldal: 15/a

Részlet: **Báta (7604) 50 B (20)**

Területe: 0,71 ha

Gazdálkodó: Gemenc Zrt. Bátaszéki Erdészete (951)

Illetékes: BAMKH

Elsődleges rendeltetés: Természetvédelmi

Üzem mód: Vágásos

További rendeltetések: Natura 2000

Természetességi alapelvárás: Faültetvény

Természetességi állapot: Faültetvény

Erdőtervezési körzet: Gemenci

Következő ütemezett körzeti erdőtervezés éve: 2021

Erdészeti táj: Dunamenti-síkság

Védettség foka: Fokozottan védett természeti terület

Natura 2000: Része a hálózathoz HUDD10003, HUDD20032

Tengerszint fel. mag: Hullámtér (ártér)

Fekvés: Mély fekvés

Lejtés: Sík és hullámos

Domborzat: Sík (lapály)

Termőhelytípus-változat: ESZTY-FELSZ-HÖ-MÉ-H

T.h. megh. módja: Közvetett (növénytakaságok alapján)

Faállománytípus: Nemes fűzes

Távlati célállomány: Elegyes-fűzes

Tűzveszélyességi besorolás: Kismértékben veszélyeztetett terület

ÁLLOMÁNYLEÍRÁS

Sz	Szint	Fafaj	Eredet	Elegyarány (%)	Elegyedés módja	Záródás (%)	Kor (év)	Magasság* (m)	Átmérő* (cm)	Fakészlet* (m3/ha)
1	Felső	Bédai egyenes fűz	3x4	100	FF	91	39	26	35	447

Összesen:

447

Egyéb fafajok a részletben: ENNY

FAKITERMELESI TERV

Fakitermelés módja:

TRV

Sz	Fafaj	Vágás- érettségi kor	Érintett terület: 0,71 ha Redukált terület: Erély(%)** m3**	Érintett terület: Redukált terület: Erély(%)** m3**	Érintett terület: Redukált terület: Erély(%)** m3**
1	Bédai egyenes fűz	40	100 317		

Összesen:

317

ERDŐSÍTÉSI TERV

Kötelezettség területe: 0 ha

Erdőfelújítás tarvágás jellegű fahasználat után

Választott: 2. változat

Erdősítés: módja

1. változat: Mesterséges erdősítés

2. változat: Mesterséges erdősítés

célállománya

VT-ELL

HNY

elegyfafejai

FFÜ,FRNY,FTNY

FRNY,FFÜ,FTNY

Vágás-
érettségi kor

50

60

Részletlap (ügyirat melléklet)

(Az ügyben megváltozott adatok, a bejegyző határozat véglegessé válását követően képzik az Adattár részét.)

Ügyszám: BA/52/4687-4/2021

Hatályos:

Oldal: 15/b

Részlet: **Báta (7604) 50 B (20)**

Területe: 0,71 ha

Gazdálkodó: Gemenc Zrt. Bátaszéki Erdészete (951)

Illetékes: BAMKH

Utolsó használat módja és éve: Növedékfokozó gyérítés (2014)

Vonatkozás éve: 2020

Előző azonosító*: Báta 50 B

Védett terület megnevezése: Duna-Dráva NP

Erdőrezervátum:

Jellemző Natura 2000 jelölő élőhely:

Vadgazdálkodási egység*: Gemenci Erdő és Vadgazdaság Zrt. (451200)

RÉSZLETSZINTŰ ELŐÍRÁSOK: A véghasználat során az őshonos fajok állékony egyedeit, facsoportjait vissza kell hagyni.

Az erdőrészletben a fokozottan védett madár (RS) védelme érdekében érdekében a fészek 400 méteres védőzónájába eső részén január 01. és június 30. közötti időszakban bármilyen erdőgazdálkodási tevékenység csak indokolt esetben, a természetvédelmi kezelő, a DDNPI jegyzőkönyvezett hozzájárulásával végezhető. A jegyzőkönyvek másolati példányát az illetékes természetvédelmi hatóság részére meg kell küldeni!

MEGJEGYZÉSEK: Cserjeszintben: HSZE.

Részletlap (ügyirat melléklet)

(Az ügyben megváltozott adatok, a bejegyző határozat véglegessé válását követően képzik az Adattár részét.)

Ügyszám: BA/52/4687-4/2021

Hatályos:

Oldal: 16/a

Részlet: **Báta (7604) 50 C (30)**

Területe: 3,08 ha

Gazdálkodó: Gemenc Zrt. Bátaszéki Erdészete (951)

Illetékes: BAMKH

Elsődleges rendeltetés: Természetvédelmi

Üzem mód: Vágásos

További rendeltetések: Talajvédelmi; Natura 2000

Természetességi alapelvárás: Származék erdő

Természetességi állapot: Származék erdő

Erdőtervezési körzet: Gemenci

Következő ütemezett körzeti erdőtervezés éve: 2021

Erdészeti táj: Dunamenti-síkság

Védettség foka: Fokozottan védett természeti terület

Natura 2000: Része a hálózatnak HUDD10003, HUDD20032

Tengerszint fel. mag: Hullámtér (ártér)

Fekvés: Magas fekvés (és nagyon magas fekvés)

Lejtés: Sík és hullámos

Domborzat: Sík (lapály)

Termőhelytípus-változat: ESZTY-TVFLN-HÖ-SE-H

T.h. megh. módja: Termőhelytérkép alapján

Faállománytípus: Egyéb lomb elegyes-hazai nyáras

Távlati célállomány: Egyéb lomb elegyes-hazai nyáras

Tűzveszélyességi besorolás: Kismértékben veszélyeztetett terület

ÁLLOMÁNYLEÍRÁS

Sz	Szint	Fafaj	Eredet	Elegyarány (%)	Elegyedés módja	Záródás (%)	Kor (év)	Magasság* (m)	Átmérő* (cm)	Fakészlet* (m3/ha)
1	Felső	Fehér nyár	M	54	FF	100	10	5	5	39
2	Felső	Fehér nyár	SG	11	CS	100	10	5	5	8
3	Felső	Magyar kőris	M	18	SZ	100	10	2	2	7
4	Felső	Vénic szil	M	17	SZ	100	10	2	2	7

Összesen:

61

Egyéb fafajok a részletben: AK, FTNY

FAKITERMELESI TERV

Fakitermelés módja:

Sz	Fafaj	Vágás- érettségi kor	Érintett terület: Redukált terület: Erély(%)**	m3**	Érintett terület: Redukált terület: Erély(%)**	m3**	Érintett terület: Redukált terület: Erély(%)**	m3**
1	Fehér nyár	70						
2	Fehér nyár	70						
3	Magyar kőris	70						
4	Vénic szil	70						

Összesen:

ERDŐSÍTÉSI TERV

Kötelezettség területe:

Erdősítés:	módja	Választott: célállománya	elegyfafejai	Vágás- érettségi kor
1. változat:				
2. változat:				

Részletlap (ügyirat melléklet)

(Az ügyben megváltozott adatok, a bejegyző határozat véglegessé válását követően képzik az Adattár részét.)

Ügyszám: BA/52/4687-4/2021

Hatályos:

Oldal: 16/b

Részlet: **Báta (7604) 50 C (30)**

Területe: 3,08 ha

Gazdálkodó: Gemenc Zrt. Bátaszéki Erdészete (951)

Illetékes: BAMKH

Utolsó használat módja és éve: Tarvágás (2010)

Vonatkozás éve: 2020

Előző azonosító*: Báta 50 C

Védett terület megnevezése: Duna-Dráva NP

Erdőrezervátum:

Jellemző Natura 2000 jelölő élőhely:

Vadgazdálkodási egység*: Gemenci Erdő és Vadgazdaság Zrt. (451200)

RÉSZLETSZINTŰ ELŐÍRÁSOK: Az erdőrészletben a fokozottan védett madár (RS) védelme érdekében a fészek 400 méteres védőzónájába eső részen január 01. és június 30. közötti időszakban bármilyen erdőgazdálkodási tevékenység csak indokolt esetben, a természetvédelmi kezelő, a DDNPI jegyzőkönyvezett hozzájárulásával végezhető.

Az erdőrészletben a fokozottan védett madár (FG) védelme érdekében a fészek 400 méteres védőzónájába eső részen március 15. és augusztus 15. közötti időszakban erdőgazdálkodási tevékenység csak indokolt esetben, a természetvédelmi kezelő, a DDNPI jegyzőkönyvezett hozzájárulásával végezhető. A jegyzőkönyvek másolati példányát az illetékes természetvédelmi hatóság részére meg kell küldeni!

MEGJEGYZÉSEK: Kerített.

Vegyes záródású állomány.

Hagyásfa: KST, MSZ, FRNY.

Cserjeszintben: HSZE, AK, VSZ, EGG, FRNY.

Pótlás még szükséges.

Részletlap (ügyirat melléklet)

(Az ügyben megváltozott adatok, a bejegyző határozat véglegessé válását követően képzik az Adattár részét.)

Ügyszám: BA/52/4687-4/2021

Hatályos:

Oldal: 17/a

Részlet: **Báta (7604) 50 D (40)**

Területe: 22,63 ha

Gazdálkodó: Gemenc Zrt. Bátaszéki Erdészete (951)

Illetékes: BAMKH

Elsődleges rendeltetés: Természetvédelmi

Üzem mód: Vágásos

További rendeltetések: Natura 2000

Természetességi alapelvárás: Átmeneti erdő

Természetességi állapot: Átmeneti erdő

Erdőtervezési körzet: Gemenci

Következő ütemezett körzeti erdőtervezés éve: 2021

Erdészeti táj: Dunamenti-síkság

Védettség foka: Fokozottan védett természeti terület

Natura 2000: Része a hálózathoz HUDD10003, HUDD20032

Tengerszint fel. mag: Hullámtér (ártér)

Fekvés: Középmagas fekvés

Lejtés: Sík és hullámos

Domborzat: Sík (lapály)

Termőhelytípus-változat: ESZTY-IDŐSZ-HÖ-KMÉ-HV

T.h. megh. módja: Talajfúrás helyszíni vizsgálattal

Faállománytípus: Akác-oszterhegyi nyáras

Távlati célállomány: Egyéb lomb elegyes-hazai nyáras

Tűzveszélyességi besorolás: Kismértékben veszélyeztetett terület

ÁLLOMÁNYLEÍRÁS

Sz	Szint	Fafaj	Eredet	Elegyarány (%)	Elegyedés módja	Záródás (%)	Kor (év)	Magasság* (m)	Átmérő* (cm)	Fakészlet* (m3/ha)
1	Felső	Fehér nyár	M	47	FF	81	41	36	41	242
2	Felső	Fehér nyár	M	31	MO	81	41	38	54	156
3	Felső	Akác	M	22	SZ	81	41	23	36	64

Összesen:

462

Egyéb fafajok a részletben:

FAKITERMELESI TERV

Fakitermelés módja:

Sz	Fafaj	Vágás- érettségi kor	Érintett terület: Redukált terület: Erély(%)** m3**	Érintett terület: Redukált terület: Erély(%)** m3**	Érintett terület: Redukált terület: Erély(%)** m3**
1	Fehér nyár	45			
2	Fehér nyár	45			
3	Akác	45			

Összesen:

ERDŐSÍTÉSI TERV

Kötelezettség területe: 0 ha

Erdősítés: módja	Választott: célállománya	elegyfafejai	Vágás- érettségi kor
1. változat:			
2. változat:			

Részletlap (ügyirat melléklet)

(Az ügyben megváltozott adatok, a bejegyző határozat véglegessé válását követően képzik az Adattár részét.)

Ügyszám: BA/52/4687-4/2021

Hatályos:

Oldal: 17/b

Részlet: **Báta (7604) 50 D (40)**

Területe: 22,63 ha

Gazdálkodó: Gemenc Zrt. Bátaszéki Erdészete (951)

Illetékes: BAMKH

Utolsó használat módja és éve: Növedékfokozó gyérítés (2012)

Vonatkozás éve: 2020

Előző azonosító*: Báta 50 D

Védett terület megnevezése: Duna-Dráva NP

Erdőrezervátum:

Jellemző Natura 2000 jelölő élőhely:

Vadgazdálkodási egység*: Gemenci Erdő és Vadgazdaság Zrt. (451200)

RÉSZLETSZINTŰ ELŐÍRÁSOK: A fakitermelés során a kutakat meg kell óvni a sérülésektől.

Az NFGY végrehajtása során böhöncös, odvas faegyed, valamint változatos méretű, álló és fekvő holtfa kerüljön visszahagyásra. A kivágásra tervezett fákat a természetvédelmi kezelő képviselőjével közösen kell kijelölni.

Az erdőrészletben a fokozottan védett madár (FG) védelme érdekében a fészkek 100 m sugarú védőzónájában, költési időben (március 15. és augusztus 15.) tilos bármilyen erdőgazdálkodási tevékenység végzése. Költési időszakon kívül véghasználat nem, a tisztítás kivételével pedig egyéb fahasználat csak kivételesen indokolt esetben, a természetvédelmi kezelő, DDNPI jegyzőkönyvezett hozzájárulásával végezhető.

A fészkek 400 méteres védőzónájába eső részén március 15. és augusztus 15. közötti időszakban erdőgazdálkodási tevékenység csak indokolt esetben, a természetvédelmi kezelő, a DDNPI jegyzőkönyvezett hozzájárulásával végezhető.

A jegyzőkönyvek másolati példányát az illetékes természetvédelmi hatóság részére meg kell küldeni!

MEGJEGYZÉSEK: További fafaj: EP, MJ. Erősebb FRNY K-en. Dny-i sarka ritkás cserjés. Cserjeszintben: EGG, AK, VGY, A, VSZ.

A részlet Ék-i felén talajvízfigyelő-, -mérőkút található.

FOKOZOTTAN VÉDETT FAJOK ADATAI: Az erdőrészletben fokozottan védett madárfészkek található: Fekete gólya (EOV Y: 631479; X: 89916, KST tartófán;).

Részletlap (ügyirat melléklet)

(Az ügyben megváltozott adatok, a bejegyző határozat véglegessé válását követően képzik az Adattár részét.)

Ügyszám: BA/52/4687-4/2021

Hatályos:

Oldal: 18/a

Részlet: **Báta (7604) 50 E (50)**

Területe: 4,31 ha

Gazdálkodó: Gemenc Zrt. Bátaszéki Erdészete (951)

Illetékes: BAMKH

Elsődleges rendeltetés: Természetvédelmi

Üzem mód: Vágásos

További rendeltetések: Natura 2000

Természetességi alapelvárás: Faültetvény

Természetességi állapot: Faültetvény

Erdőtervezési körzet: Gemenci

Következő ütemezett körzeti erdőtervezés éve: 2021

Erdészeti táj: Dunamenti-síkság

Védettség foka: Védett természeti terület

Natura 2000: Része a hálózathoz HUDD10003, HUDD20032

Tengerszint fel. mag: Hullámtér (ártér)

Fekvés: Középmagas fekvés

Lejtés: Sík és hullámos

Domborzat: Sík (lapály)

Termőhelytípus-változat: ESZTY-IDŐSZ-HŐ-MÉ-V

T.h. megh. módja: Termőhelytérkép alapján

Faállománytípus: Nemes nyáras

Távlati célállomány: Kőrises-kocsányos tölgyes

Tűzveszélyességi besorolás: Kismértékben veszélyeztetett terület

ÁLLOMÁNYLEÍRÁS

Sz	Szint	Fafaj	Eredet	Elegyarány (%)	Elegyedés módja	Záródás (%)	Kor (év)	Magasság* (m)	Átmérő* (cm)	Fakészlet* (m3/ha)
1	Felső	Egyéb nemes nyár	2x3	96	FF	73	28	27	32	213
2	Felső	Pannónia (H-490/3) nyár	3x3	4	MO	73	14	6	5	1

Összesen:

214

Egyéb fafajok a részletben: A

FAKITERMELESI TERV

Fakitermelés módja:

Sz	Fafaj	Vágás- érettségi kor	Érintett terület: Redukált terület: Erély(%)**	m3**	Érintett terület: Redukált terület: Erély(%)**	m3**	Érintett terület: Redukált terület: Erély(%)**	m3**
1	Egyéb nemes nyár	30						
2	Pannónia (H-490/3) nyár	30						

Összesen:

ERDŐSÍTÉSI TERV

Kötelezettség területe: 0 ha

Erdősítés:	módja	Választott: célállománya	elegyfa faja	Vágás- érettségi kor
1. változat:				
2. változat:				

Részletlap (ügyirat melléklet)

(Az ügyben megváltozott adatok, a bejegyző határozat véglegessé válását követően képzik az Adattár részét.)

Ügyszám: BA/52/4687-4/2021

Hatályos:

Oldal: 18/b

Részlet: **Báta (7604) 50 E (50)**

Területe: 4,31 ha

Gazdálkodó: Gemenc Zrt. Bátaszéki Erdészete (951)

Illetékes: BAMKH

Utolsó használat módja és éve: Növedékfokozó gyérítés (2015)

Vonatkozás éve: 2020

Előző azonosító*: Báta 50 E

Védett terület megnevezése: Duna-Dráva NP

Erdőrezervátum:

Jellemző Natura 2000 jelölő élőhely:

Vadgazdálkodási egység*: Gemenci Erdő és Vadgazdaság Zrt. (451200)

RÉSZLETSZINTŰ ELŐÍRÁSOK: Fahasználat a teljes részlet érinthető.

Figyelembe véve az erdőrészlet fajösszetételét, ültetvény jellegét és csekély természeti értékét, a Duna-Dráva Nemzeti Park Igazgatóság, mint természetvédelmi kezelő elfogadhatónak tartja a gyérítés vegetációs időn belül történő elvégzését július 1-től augusztus 31-ig, amennyiben egyéb tényező (pl. fokozottan védett faj költsége) más időkorlátot nem tesz szükségessé. A fakitermelés vegetációs időn belül történő elvégzéséhez minden esetben szükséges a természetvédelmi hatóság engedélyének beszerzése is.

Az erdőrészletben a fokozottan védett madár (FG) védelme érdekében a fészek 400 méteres védőzónájába eső részen március 15. és augusztus 15. közötti időszakban erdőgazdálkodási tevékenység csak indokolt esetben, a természetvédelmi kezelő, a DDNPI jegyzőkönyvezett hozzájárulásával végezhető.

A jegyzőkönyvek másolati példányát az illetékes természetvédelmi hatóság részére meg kell küldeni!

MEGJEGYZÉSEK: Az F részlet É-i ugróklammerolt része ide csatolva (K-en). Vegyes záródású állomány. Változó paraméterű állomány. Cserjeszintben: HSZE, VGY, EGG, A.

Részletlap (ügyirat melléklet)

(Az ügyben megváltozott adatok, a bejegyző határozat véglegessé válását követően képzik az Adattár részét.)

Ügyszám: BA/52/4687-4/2021

Hatályos:

Oldal: 19/a

Részlet: **Báta (7604) 50 G (70)**

Területe: 2,87 ha

Gazdálkodó: Gemenc Zrt. Bátaszéki Erdészete (951)

Illetékes: BAMKH

Elsődleges rendeltetés: Természetvédelmi

Üzem mód: Vágásos

További rendeltetések: Natura 2000

Természetességi alapelvárás: Faültetvény

Természetességi állapot: Faültetvény

Erdőtervezési körzet: Gemenci

Következő ütemezett körzeti erdőtervezés éve: 2021

Erdészeti táj: Dunamenti-síkság

Védettség foka: Védett természeti terület

Natura 2000: Része a hálózathoz HUDD10003, HUDD20032

Tengerszint fel. mag: Hullámtér (ártér)

Fekvés: Középmély fekvés

Lejtés: Sík és hullámos

Domborzat: Sík (lapály)

Termőhelytípus-változat: ESZTY-ALLV-HÖ-MÉ-V

T.h. megh. módja: Közvetett (növénytakaságok alapján)

Faállománytípus: Akác-oszterhegyes nyáras

Távlati célállomány: Tölgyes-körös

Tűzveszélyességi besorolás: Kismértékben veszélyeztetett terület

ÁLLOMÁNYLEÍRÁS

Sz	Szint	Fafaj	Eredet	Elegyarány (%)	Elegyedés módja	Záródás (%)	Kor (év)	Magasság* (m)	Átmérő* (cm)	Fakészlet* (m3/ha)
1	Felső	Egyéb nemes nyár	3x3	84	FF	15	29	38	38	33
2	Felső	Akác	SG	16	MO	15	29	18	19	5
3	Újulat	Fehér nyár	M	70	MO	25	3	0	0	2
4	Újulat	Akác	M	25	MO	25	3	0	0	2
5	Újulat	Akác	SG	5	SZ	25	3	0	0	0

Összesen:

42

Egyéb fafajok a részletben:

FAKITERMELESI TERV

Fakitermelés módja:

TRV

Sz	Fafaj	Vágás- érettségi kor	Érintett terület: 0,00 ha Redukált terület: Erély(%)** m3**	Érintett terület: Redukált terület: Erély(%)** m3**	Érintett terület: Redukált terület: Erély(%)** m3**
1	Egyéb nemes nyár	25	100 0		
2	Akác	25	100 0		
3	Fehér nyár	40			
4	Akác	40			
5	Akác	40			

Összesen:

0

ERDŐSÍTÉSI TERV

Kötelezettség területe: 2,40 ha

Erdőfelújítás tarvágás jellegű fahasználat után

Választott: 1. változat

Erdősítés: módja

célállománya

elegyfafejai

Vágás-
érettségi kor
40

1. változat: Mesterséges erdősítés

HNY

FRNY

2. változat:

Részletlap (ügyirat melléklet)

(Az ügyben megváltozott adatok, a bejegyző határozat véglegessé válását követően képzik az Adattár részét.)

Ügyszám: BA/52/4687-4/2021

Hatályos:

Oldal: 19/b

Részlet: **Báta (7604) 50 G (70)**

Területe: 2,87 ha

Gazdálkodó: Gemenc Zrt. Bátaszéki Erdészete (951)

Illetékes: BAMKH

Utolsó használat módja és éve: Tarvágás (2016)

Vonatkozás éve: 2020

Előző azonosító*: Báta 50 G

Védett terület megnevezése: Duna-Dráva NP

Erdőrezervátum:

Jellemző Natura 2000 jelölő élőhely:

Vadgazdálkodási egység*: Gemenci Erdő és Vadgazdaság Zrt. (451200)

RÉSZLETSZINTŰ ELŐÍRÁSOK: Figyelembe véve az erdőrészlet fajajösszetételét, ültetvény jellegét és csekély természeti értékét, a Duna-Dráva Nemzeti Park Igazgatóság, mint természetvédelmi kezelő elfogadhatónak tartja a gyérítés vegetációs időn belül történő elvégzését július 1-től augusztus 31-ig, amennyiben egyéb tényező (pl. fokozottan védett faj költése) más időkorlátot nem tesz szükségessé. A fakitermelés vegetációs időn belül történő elvégzéséhez minden esetben szükséges a természetvédelmi hatóság engedélyének beszerzése is. A véghasználat során az őshonos fajok állékony egyedeit, facsoportjait vissza kell hagyni.

Az erdőrészletben a fokozottan védett madár (FG) védelme érdekében a fészek 400 méteres védőzónájába eső részen március 15. és augusztus 15. közötti időszakban erdőgazdálkodási tevékenység csak indokolt esetben, a természetvédelmi kezelő, a DDNPI jegyzőkönyvezett hozzájárulásával végezhető. A jegyzőkönyvek másolati példányát az illetékes természetvédelmi hatóság részére meg kell küldeni!

MEGJEGYZÉSEK: Az akác inkább alsó szintben.

Cserjeszintben: HSZE, A, VGY, EGG.

Részletlap (ügyirat melléklet)

(Az ügyben megváltozott adatok, a bejegyző határozat véglegessé válását követően képzik az Adattár részét.)

Ügyszám: BA/52/4687-4/2021

Hatályos:

Oldal: 20/a

Részlet: **Báta (7604) 50 H (80)**

Területe: 2,47 ha

Gazdálkodó: Gemenc Zrt. Bátaszéki Erdészete (951)

Illetékes: BAMKH

Elsődleges rendeltetés: Természetvédelmi

Üzem mód: Vágásos

További rendeltetések: Natura 2000

Természetességi alapelvárás: Faültetvény

Természetességi állapot: Faültetvény

Erdőtervezési körzet: Gemenci

Következő ütemezett körzeti erdőtervezés éve: 2021

Erdészeti táj: Dunamenti-síkság

Védettség foka: Védett természeti terület

Natura 2000: Része a hálózathoz HUDD10003, HUDD20032

Tengerszint fel. mag: Hullámtér (ártér)

Fekvés: Középmagas fekvés

Lejtés: Sík és hullámos

Domborzat: Sík (lapály)

Termőhelytípus-változat: ESZTY-IDŐSZ-HŐ-KMÉ-V

T.h. megh. módja: Termőhelytérkép alapján

Faállománytípus: Hazai nyáras-nemes nyáras

Távlati célállomány: Egyéb lomb elegyes-hazai nyáras

Tűzveszélyességi besorolás: Kismértékben veszélyeztetett terület

ÁLLOMÁNYLEÍRÁS

Sz	Szint	Fafaj	Eredet	Elegyarány (%)	Elegyedés módja	Záródás (%)	Kor (év)	Magasság* (m)	Átmérő* (cm)	Fakészlet* (m3/ha)
1	Felső	I 58/57 nyár	M	63	FF	60	29	27	37	112
2	Felső	Egyéb nemes nyár	M	21	MO	60	29	37	35	39
3	Felső	Fehér nyár	SG	13	MO	60	29	21	22	27
4	Felső	Akác	SG	3	CS	60	29	18	17	5

Összesen:

183

Egyéb fafajok a részletben:

FAKITERMELESI TERV

Fakitermelés módja:

Sz	Fafaj	Vágás- érettségi kor	Érintett terület: Redukált terület: Erély(%)** m3**	Érintett terület: Redukált terület: Erély(%)** m3**	Érintett terület: Redukált terület: Erély(%)** m3**
1	I 58/57 nyár	35			
2	Egyéb nemes nyár	35			
3	Fehér nyár	35			
4	Akác	35			

Összesen:

ERDŐSÍTÉSI TERV

Kötelezettség területe: 0 ha

Erdősítés: módja	Választott: célállománya	elegyfa faja	Vágás- érettségi kor
1. változat:			
2. változat:			

Részletlap (ügyirat melléklet)

(Az ügyben megváltozott adatok, a bejegyző határozat véglegessé válását követően képzik az Adattár részét.)

Ügyszám: BA/52/4687-4/2021

Hatályos:

Oldal: 20/b

Részlet: **Báta (7604) 50 H (80)**

Területe: 2,47 ha

Gazdálkodó: Gemenc Zrt. Bátaszéki Erdészete (951)

Illetékes: BAMKH

Utolsó használat módja és éve:

Vonatkozás éve: 2020

Előző azonosító*: Báta 50 H

Védett terület megnevezése: Duna-Dráva NP

Erdőrezervátum:

Jellemző Natura 2000 jelölő élőhely:

Vadgazdálkodási egység*: Gemenci Erdő és Vadgazdaság Zrt. (451200)

RÉSZLETSZINTŰ ELŐÍRÁSOK: Az erdőrészletben a fokozottan védett madár (FG) védelme érdekében a fészkek 100 m sugarú védőzónájában, költési időben (március 15. és augusztus 15.) tilos bármilyen erdőgazdálkodási tevékenység végzése. Költési időszakon kívül véghasználat nem, a tisztítás kivételével pedig egyéb fahasználat csak kivételesen indokolt esetben, a természetvédelmi kezelő, DDNPI jegyzőkönyvezett hozzájárulásával végezhető.

A fészkek 400 méteres védőzónájába eső részén március 15. és augusztus 15. közötti időszakban erdőgazdálkodási tevékenység csak indokolt esetben, a természetvédelmi kezelő, a DDNPI jegyzőkönyvezett hozzájárulásával végezhető.

A jegyzőkönyvek másolati példányát az illetékes természetvédelmi hatóság részére meg kell küldeni!

MEGJEGYZÉSEK: Rontott erdő. Jelentős része VGY cserjés. Hagyásfa: KST. Cserjeszintben: EGG, A, VGY, ZJ.

Részletlap (ügyirat melléklet)

(Az ügyben megváltozott adatok, a bejegyző határozat véglegessé válását követően képzik az Adattár részét.)

Ügyszám: BA/52/4687-4/2021

Hatályos:

Oldal: 21/a

Részlet: **Báta (7604) 50 I (90)**

Területe: 0,46 ha

Gazdálkodó: Gemenc Zrt. Bátaszéki Erdészete (951)

Illetékes: BAMKH

Elsődleges rendeltetés: Természetvédelmi

Üzem mód: Vágásos

További rendeltetések: Natura 2000

Természetességi alapelvárás: Faültetvény

Természetességi állapot: Faültetvény

Erdőtervezési körzet: Gemenci

Következő ütemezett körzeti erdőtervezés éve: 2021

Erdészeti táj: Dunamenti-síkság

Védettség foka: Védett természeti terület

Natura 2000: Része a hálózathoz HUDD10003, HUDD20032

Tengerszint fel. mag: Hullámtér (ártér)

Fekvés: Középmagas fekvés

Lejtés: Sík és hullámos

Domborzat: Sík (lapály)

Termőhelytípus-változat: ESZTY-IDŐSZ-HÖ-KMÉ-V

T.h. megh. módja: Talajszelvény helyszíni vizsgálata

Faállománytípus: Nemes nyáras

Távlati célállomány: Egyéb lomb elegyes-hazai nyáras

Tűzveszélyességi besorolás: Kismértékben veszélyeztetett terület

ÁLLOMÁNYLEÍRÁS

Sz	Szint	Fafaj	Eredet	Elegyarány (%)	Elegyedés módja	Záródás (%)	Kor (év)	Magasság* (m)	Átmérő* (cm)	Fakészlet* (m3/ha)
1	Felső	Pannónia (H-490/3) nyár	3x3	100	FF	59	12	10	6	43

Összesen:

43

Egyéb fafajok a részletben:

FAKITERMELESI TERV

Fakitermelés módja:

Sz	Fafaj	Vágás- érettségi kor	Érintett terület: Redukált terület: Erély(%)**	m3**	Érintett terület: Redukált terület: Erély(%)**	m3**	Érintett terület: Redukált terület: Erély(%)**	m3**
1	Pannónia (H-490/3) nyár	30						

Összesen:

ERDŐSÍTÉSI TERV

Kötelezettség területe:

Erdősítés:	módja	Választott:	célállománya	elegyfa fajai	Vágás- érettségi kor
1. változat:					
2. változat:					

Részletlap (ügyirat melléklet)

(Az ügyben megváltozott adatok, a bejegyző határozat véglegessé válását követően képzik az Adattár részét.)

Ügyszám: BA/52/4687-4/2021

Hatályos:

Oldal: 21/b

Részlet: **Báta (7604) 50 I (90)**

Területe: 0,46 ha

Gazdálkodó: Gemenc Zrt. Bátaszéki Erdészete (951)

Illetékes: BAMKH

Utolsó használat módja és éve: Tisztítás (2020)

Vonatkozás éve: 2020

Előző azonosító*: Báta 50 I

Védett terület megnevezése: Duna-Dráva NP

Erdőrezervátum:

Jellemző Natura 2000 jelölő élőhely:

Vadgazdálkodási egység*: Gemenci Erdő és Vadgazdaság Zrt. (451200)

RÉSZLETSZINTŰ ELŐÍRÁSOK: A véghasználat során az őshonos fajok állékony egyedeit, facsoportjait vissza kell hagyni. Tisztítások időkorlát nélkül végezhetőek amennyiben egyéb tényező (fokozottan védett, védett faj fészékének védőzónája) más időkorlátot nem tesz szükségessé.

Az erdőrészletben a fokozottan védett madár (FG) védelme érdekében a fészkek 400 méteres védőzónájába eső részén március 15. és augusztus 15. közötti időszakban erdőgazdálkodási tevékenység csak indokolt esetben, a természetvédelmi kezelő, a DDNPI jegyzőkönyvezett hozzájárulásával végezhető. A jegyzőkönyvek másolati példányát az illetékes természetvédelmi hatóság részére meg kell küldeni!

MEGJEGYZÉSEK: Egyedi védelmes. Első kivétel 2009-ben. A dróthálóval bekerített fákat a vad megtörte.

Hagyásfa: 3 NNY, 1 FFÜ, 1 fiatal KST, 1 EP. Cserjeszintben: HSZE.

Részletlap (ügyirat melléklet)

(Az ügyben megváltozott adatok, a bejegyző határozat véglegessé válását követően képzik az Adattár részét.)

Ügyszám: BA/52/4687-4/2021

Hatályos:

Oldal: 22/a

Részlet: **Báta (7604) 50 J (100)**

Területe: 1,41 ha

Gazdálkodó: Gemenc Zrt. Bátaszéki Erdészete (951)

Illetékes: BAMKH

Elsődleges rendeltetés: Természetvédelmi

Üzem mód: Vágásos

További rendeltetések: Natura 2000

Természetességi alapelvárás: Természetszerű erdő

Természetességi állapot: Származék erdő

Erdőtervezési körzet: Gemenci

Következő ütemezett körzeti erdőtervezés éve: 2021

Erdészeti táj: Dunamenti-síkság

Védettség foka: Fokozottan védett természeti terület

Natura 2000: Rész a hálózathoz HUDD10003, HUDD20032

Tengerszint fel. mag: Hullámtér (ártér)

Fekvés: Középmély fekvés

Lejtés: Sík és hullámos

Domborzat: Sík (lapály)

Termőhelytípus-változat: ESZTY-ALLV-HÖ-KMÉ-H

T.h. megh. módja: Talajfúrás helyszíni vizsgálattal

Faállománytípus: Hazai nyáras

Távlati célállomány: Egyéb elegyes-kőrises

Tűzveszélyességi besorolás: Kismértékben veszélyeztetett terület

ÁLLOMÁNYLEÍRÁS

Sz	Szint	Fafaj	Eredet	Elegyarány (%)	Elegyedés módja	Záródás (%)	Kor (év)	Magasság* (m)	Átmérő* (cm)	Fakészlet* (m3/ha)
1	Felső	Fehér nyár	SG	64	FF	73	20	15	13	95
2	Felső	Fehér nyár	M	36	MO	73	20	21	22	84
3	Hagyásfa	Fekete nyár	M				75	33	75	31
4	Hagyásfa	Fehér nyár	SG				75	32	54	20

Összesen:

230

Egyéb fafajok a részletben:

FAKITERMELESI TERV

Fakitermelés módja:

Sz	Fafaj	Vágás- érettségi kor	Érintett terület: Redukált terület: Erély(%)** m3**	Érintett terület: Redukált terület: Erély(%)** m3**	Érintett terület: Redukált terület: Erély(%)** m3**
1	Fehér nyár	50			
2	Fehér nyár	50			
3	Fekete nyár	999			
4	Fehér nyár	999			

Összesen:

ERDŐSÍTÉSI TERV

Kötelezettség területe:

Erdősítés: módja	Választott: célállománya	elegyfa faja	Vágás- érettségi kor
1. változat:			
2. változat:			

Részletlap (ügyirat melléklet)

(Az ügyben megváltozott adatok, a bejegyző határozat véglegessé válását követően képzik az Adattár részét.)

Ügyszám: BA/52/4687-4/2021

Hatályos:

Oldal: 22/b

Részlet: **Báta (7604) 50 J (100)**

Területe: 1,41 ha

Gazdálkodó: Gemenc Zrt. Bátaszéki Erdészete (951)

Illetékes: BAMKH

Utolsó használat módja és éve: Tisztítás (2014)

Vonatkozás éve: 2020

Előző azonosító*: Báta 50 J

Védett terület megnevezése: Duna-Dráva NP

Erdőrezervátum:

Jellemző Natura 2000 jelölő élőhely:

Vadgazdálkodási egység*: Gemenci Erdő és Vadgazdaság Zrt. (451200)

RÉSZLETSZINTŰ ELŐÍRÁSOK: Pótlás még szükséges.

Nevelővágást csak a sűrűbb részekben kell végezni.

Tisztítások időkorlát nélkül végezhetőek amennyiben egyéb tényező (fokozottan védett, védett faj fészékének védőzónája) más időkorlátot nem tesz szükségessé.

Az erdőrészletben a fokozottan védett madár (RS) védelme érdekében érdekében a fészek 400 méteres védőzónájába eső részén január 01. és június 30. közötti időszakban bármilyen erdőgazdálkodási tevékenység csak indokolt esetben, a természetvédelmi kezelő, a DDNPI jegyzőkönyvezett hozzájárulásával végezhető. A jegyzőkönyvek másolati példányát az illetékes természetvédelmi hatóság részére meg kell küldeni!

MEGJEGYZÉSEK: 2001-es erdősítés.

Vegyes záródású állomány.

Több helyen elbozótosított.

Cserjeszintben: HSZE.

Részletlap (ügyirat melléklet)

(Az ügyben megváltozott adatok, a bejegyző határozat véglegessé válását követően képzik az Adattár részét.)

Ügyszám: BA/52/4687-4/2021

Hatályos:

Oldal: 23/a

Részlet: **Báta (7604) 50 K (110)**

Területe: 10,10 ha

Gazdálkodó: Gemenc Zrt. Bátaszéki Erdészete (951)

Illetékes: BAMKH

Elsődleges rendeltetés: Természetvédelmi

Üzem mód: Vágásos

További rendeltetések: Talajvédelmi; Natura 2000

Természetességi alapelvárás: Átmeneti erdő

Természetességi állapot: Átmeneti erdő

Erdőtervezési körzet: Gemenci

Következő ütemezett körzeti erdőtervezés éve: 2021

Erdészeti táj: Dunamenti-síkság

Védettség foka: Fokozottan védett természeti terület

Natura 2000: Része a hálózatk HUDD10003, HUDD20032

Tengerszint fel. mag: Hullámtér (ártér)

Fekvés: Magas fekvés (és nagyon magas fekvés)

Lejtés: Sík és hullámos

Domborzat: Sík (lapály)

Termőhelytípus-változat: ESZTY-TVFLN-HÖ-SE-HV

T.h. megh. módja: Talajszelvény helyszíni- és laborvizsgálata

Faállománytípus: Egyéb lomb elegyes-hazai nyáras

Távlati célállomány: Egyéb lomb elegyes-hazai nyáras

Tűzveszélyességi besorolás: Kismértékben veszélyeztetett terület

ÁLLOMÁNYLEÍRÁS

Sz	Szint	Fafaj	Eredet	Elegyarány (%)	Elegyedés módja	Záródás (%)	Kor (év)	Magasság* (m)	Átmérő* (cm)	Fakészlet* (m3/ha)
1	Felső	Fehér nyár	SG	39	FF	69	56	26	35	99
2	Felső	Óriás nyár	M	17	MO	69	56	41	52	34
3	Felső	Amerikai (vörös) kőris	M	16	SZ	69	56	22	28	36
4	Felső	Kocsányos tölgy	ST	17	SZ	69	56	21	37	27
5	Felső	Magyar kőris	M	11	SZ	69	56	26	44	24

Összesen:

220

Egyéb fafajok a részletben: VSZ, A, FFÜ

FAKITERMELESI TERV

Fakitermelés módja:

Sz	Fafaj	Vágás- érettségi kor	Érintett terület: Redukált terület: Erély(%)** m3**	Érintett terület: Redukált terület: Erély(%)** m3**	Érintett terület: Redukált terület: Erély(%)** m3**
1	Fehér nyár	70			
2	Óriás nyár	40			
3	Amerikai (vörös) kőris	70			
4	Kocsányos tölgy	70			
5	Magyar kőris	70			

Összesen:

ERDŐSÍTÉSI TERV

Kötelezettség területe: 0 ha

Erdősítés: módja	Választott: célállománya	elegyfa fajai	Vágás- érettségi kor
1. változat:			
2. változat:			

Részletlap (ügyirat melléklet)

(Az ügyben megváltozott adatok, a bejegyző határozat véglegessé válását követően képzik az Adattár részét.)

Ügyszám: BA/52/4687-4/2021

Hatályos:

Oldal: 23/b

Részlet: **Báta (7604) 50 K (110)**

Területe: 10,10 ha

Gazdálkodó: Gemenc Zrt. Bátaszéki Erdészete (951)

Illetékes: BAMKH

Utolsó használat módja és éve: Növedékfokozó gyérítés (2018)

Vonatkozás éve: 2020

Előző azonosító*: Báta 50 K

Védett terület megnevezése: Duna-Dráva NP

Erdőrezervátum:

Jellemző Natura 2000 jelölő élőhely:

Vadgazdálkodási egység*: Gemenci Erdő és Vadgazdaság Zrt. (451200)

RÉSZLETSZINTŰ ELŐÍRÁSOK: A fakitermelés során a kutakat meg kell óvni a sérülésektől.

Az NFGY végrehajtása során böhöncös, odvas faegyed, valamint változatos méretű, álló és fekvő holtfa kerüljön visszahagyásra.

Az erdőrészletben a fokozottan védett madár (FG) védelme érdekében a fészek 400 méteres védőzónájába eső részén március 15. és augusztus 15. közötti időszakban erdőgazdálkodási tevékenység csak indokolt esetben, a természetvédelmi kezelő, a DDNPI jegyzőkönyvezett hozzájárulásával végezhető.

A jegyzőkönyvek másolati példányát az illetékes természetvédelmi hatóság részére meg kell küldeni!

MEGJEGYZÉSEK: Változatos termőhely. Igen vegyes záródású állomány. Változó paraméterű állomány.

Sok t. sarj FRNY. Néhány idős KST hagyásfa. A részletben vadmentő buckák.

Cserjeszintben: HSZE, AK, EGG, VSZ, FRNY. A részlet Dny-i felén talajvízfigyelő-, -mérőkút található.

Részletlap (ügyirat melléklet)

(Az ügyben megváltozott adatok, a bejegyző határozat véglegessé válását követően képzik az Adattár részét.)

Ügyszám: BA/52/4687-4/2021

Hatályos:

Oldal: 24/a

Részlet: **Báta (7604) 50 L (120)**

Területe: 2,15 ha

Gazdálkodó: Gemenc Zrt. Bátaszéki Erdészete (951)

Illetékes: BAMKH

Elsődleges rendeltetés: Természetvédelmi	Üzem mód: Átmeneti
További rendeltetések: Natura 2000	
Természetességi alapelvárás: Természetszerű erdő	Természetességi állapot: Származék erdő
Erdőtervezési körzet: Gemenci	Következő ütemezett körzeti erdőtervezés éve: 2021
Erdészeti táj: Dunamenti-síkság	
Védettség foka: Fokozottan védett természeti terület	Natura 2000: Része a hálózatnak HUDD10003, HUDD20032
Tengerszint fel. mag: Hullámtér (ártér)	Fekvés: Mély fekvés
Lejtés: Sík és hullámos	Domborzat: Sík (lapály)
Termőhelytípus-változat: ESZTY-FELSZ-HÖ-KMÉ-V	T.h. megh. módja: Közvetett (növénytakaságok alapján)
Faállománytípus: Kocsányos tölgyes- hazai nyáras	
Távlati célállomány: Elegyes-fűzes	
Tűzveszélyességi besorolás: Kismértékben veszélyeztetett terület	

ÁLLOMÁNYLEÍRÁS

Sz	Szint	Fafaj	Eredet	Elegyarány (%)	Elegyedés módja	Záródás (%)	Kor (év)	Magasság* (m)	Átmérő* (cm)	Fakészlet* (m3/ha)
1	Felső	Fehér nyár	SG	53	FF	76	60	40	64	366
2	Felső	Kocsányos tölgy	M	18	MO	76	80	28	53	72
3	Felső	Fehér fűz	M	20	SZ	76	60	29	68	97
4	Felső	Vénic szil	M	7	MO	76	60	26	49	36
5	Felső	Egyéb nemes nyár	M	2	CS	76	60	43	72	6

Összesen:

577

Egyéb fafajok a részletben:

FAKITERMELESI TERV

Fakitermelés módja:			ET			
Sz	Fafaj	Vágás- érettségi kor	Érintett terület: 0,04 ha Redukált terület: Erély(%)** m3**	Érintett terület: Redukált terület: Erély(%)** m3**	Érintett terület: Redukált terület: Erély(%)** m3**	Érintett terület: Redukált terület: Erély(%)** m3**
1	Fehér nyár	70				
2	Kocsányos tölgy	90				
3	Fehér fűz	70				
4	Vénic szil	90				
5	Egyéb nemes nyár	40	100	13		

Összesen:

13

ERDŐSÍTÉSI TERV

Kötelezettség területe:

Erdősítés: módja		Választott:		Vágás- érettségi kor	
1. változat:		célállománya	elegyfafejai		
2. változat:					

Részletlap (ügyirat melléklet)

(Az ügyben megváltozott adatok, a bejegyző határozat véglegessé válását követően képzik az Adattár részét.)

Ügyszám: BA/52/4687-4/2021

Hatályos:

Oldal: 24/b

Részlet: **Báta (7604) 50 L (120)**

Területe: 2,15 ha

Gazdálkodó: Gemenc Zrt. Bátaszéki Erdészete (951)

Illetékes: BAMKH

Utolsó használat módja és éve:

Vonatkozás éve: 2020

Előző azonosító*: Báta 50 L

Védett terület megnevezése: Duna-Dráva NP

Erdőrezervátum:

Jellemző Natura 2000 jelölő élőhely:

Vadgazdálkodási egység*: Gemenci Erdő és Vadgazdaság Zrt. (451200)

RÉSZLETSZINTŰ ELŐÍRÁSOK: Az erdőrészletben a fokozottan védett madár (FG) védelme érdekében a fészek 400 méteres védőzónájába eső részén március 15. és augusztus 15. közötti időszakban erdőgazdálkodási tevékenység csak indokolt esetben, a természetvédelmi kezelő, a DDNPI jegyzőkönyvezett hozzájárulásával végezhető.

A jegyzőkönyvek másolati példányát az illetékes természetvédelmi hatóság részére meg kell küldeni!

MEGJEGYZÉSEK: Becsült kor. Cserjeszintben: HSZE, VSZ.

Részletlap (ügyirat melléklet)

(Az ügyben megváltozott adatok, a bejegyző határozat véglegessé válását követően képzik az Adattár részét.)

Ügyszám: BA/52/4687-4/2021

Hatályos:

Oldal: 25/a

Részlet: **Báta (7604) 51 A (10)**

Területe: 2,17 ha

Gazdálkodó: Gemenc Zrt. Bátaszéki Erdészete (951)

Illetékes: BAMKH

Elsődleges rendeltetés: Természetvédelmi

Üzem mód: Vágásos

További rendeltetések: Natura 2000

Természetességi alapelvárás: Származék erdő

Természetességi állapot: Származék erdő

Erdőtervezési körzet: Gemenci

Következő ütemezett körzeti erdőtervezés éve: 2021

Erdészeti táj: Dunamenti-síkság

Védettség foka: Védett természeti terület

Natura 2000: Része a hálózatnak HUDD10003, HUDD20032

Tengerszint fel. mag: Hullámtér (ártér)

Fekvés: Középmély fekvés

Lejtés: Sík és hullámos

Domborzat: Sík (lapály)

Termőhelytípus-változat: ESZTY-ALLV-HÖ-MÉ-V

T.h. megh. módja: Termőhelytérkép alapján

Faállománytípus: Egyéb lomb elegyes-hazai nyáras

Távlati célállomány: Tölgyes-kőrises

Tűzveszélyességi besorolás: Kismértékben veszélyeztetett terület

ÁLLOMÁNYLEÍRÁS

Sz	Szint	Fafaj	Eredet	Elegyarány (%)	Elegyedés módja	Záródás (%)	Kor (év)	Magasság* (m)	Átmérő* (cm)	Fakészlet* (m3/ha)
1	Felső	Fehér nyár	M	67	FF	100	10	3	4	21
2	Felső	Magyar kőris	M	17	SZ	100	10	2	2	5
3	Felső	Vénic szil	M	13	SZ	100	10	2	2	4
4	Felső	Gemenci klón keverék	M	3	SZ	100	10	3	3	1

Összesen:

31

Egyéb fafajok a részletben: EP, AK, KT

FAKITERMELESI TERV

Fakitermelés módja:

Sz	Fafaj	Vágás- érettségi kor	Érintett terület: Redukált terület: Erély(%)**	m3**	Érintett terület: Redukált terület: Erély(%)**	m3**	Érintett terület: Redukált terület: Erély(%)**	m3**
1	Fehér nyár	50						
2	Magyar kőris	50						
3	Vénic szil	50						
4	Gemenci klón keverék	50						

Összesen:

ERDŐSÍTÉSI TERV

Kötelezettség területe:

Erdősítés:	módja	Választott: célállománya	elegyfa faja	Vágás- érettségi kor
1. változat:				
2. változat:				

Részletlap (ügyirat melléklet)

(Az ügyben megváltozott adatok, a bejegyző határozat véglegessé válását követően képzik az Adattár részét.)

Ügyszám: BA/52/4687-4/2021

Hatályos:

Oldal: 25/b

Részlet: **Báta (7604) 51 A (10)**

Területe: 2,17 ha

Gazdálkodó: Gemenc Zrt. Bátaszéki Erdészete (951)

Illetékes: BAMKH

Utolsó használat módja és éve: Tarvágás (2008)

Vonatkozás éve: 2020

Előző azonosító*: Báta 51 A

Védett terület megnevezése: Duna-Dráva NP

Erdőrezervátum:

Jellemző Natura 2000 jelölő élőhely:

Vadgazdálkodási egység*: Gemenci Erdő és Vadgazdaság Zrt. (451200)

RÉSZLETSZINTŰ ELŐÍRÁSOK: Pótlás még szükséges.

Az erdőrészletben a fokozottan védett madár (RS) védelme érdekében érdekében a fészek 400 méteres védőzónájába eső részén január 01. és június 30. közötti időszakban bármilyen erdőgazdálkodási tevékenység csak indokolt esetben, a természetvédelmi kezelő, a DDNPI jegyzőkönyvezett hozzájárulásával végezhető. A jegyzőkönyvek másolati példányát az illetékes természetvédelmi hatóság részére meg kell küldeni!

MEGJEGYZÉSEK: Kerített.

Első kivétel 2010-ben.

Hagyásfa: 3 KST, néhány VSZ, FFÜ, AK, EP.

Cserjeszintben: PASZ, HSZE, VGY, KBE, EGG.

A vágásterület déli sarka bozótos, nincs az erdőítéshez kerítve.

2011-ben 0,5 ha aszálykár.

Részletlap (ügyirat melléklet)

(Az ügyben megváltozott adatok, a bejegyző határozat véglegessé válását követően képzik az Adattár részét.)

Ügyszám: BA/52/4687-4/2021

Hatályos:

Oldal: 26/a

Részlet: **Báta (7604) 51 B (20)**

Területe: 8,24 ha

Gazdálkodó: Gemenc Zrt. Bátaszéki Erdészete (951)

Illetékes: BAMKH

Elsődleges rendeltetés: Természetvédelmi

Üzem mód: Vágásos

További rendeltetések: Natura 2000

Természetességi alapelvárás: Származék erdő

Természetességi állapot: Származék erdő

Erdőtervezési körzet: Gemenci

Következő ütemezett körzeti erdőtervezés éve: 2021

Erdészeti táj: Dunamenti-síkság

Védettség foka: Fokozottan védett természeti terület

Natura 2000: Része a hálózathoz HUDD10003, HUDD20032

Tengerszint fel. mag: Hullámtér (ártér)

Fekvés: Középmagas fekvés

Lejtés: Sík és hullámos

Domborzat: Sík (lapály)

Termőhelytípus-változat: ESZTY-IDŐSZ-HŐ-MÉ-V

T.h. megh. módja: Termőhelytérkép alapján

Faállománytípus: Hazai nyáras

Távlati célállomány: Kőrises-kocsányos tölgyes

Tűzveszélyességi besorolás: Kismértékben veszélyeztetett terület

ÁLLOMÁNYLEÍRÁS

Sz	Szint	Fafaj	Eredet	Elegyarány (%)	Elegyedés módja	Záródás (%)	Kor (év)	Magasság* (m)	Átmérő* (cm)	Fakészlet* (m3/ha)
1	Felső	Fehér nyár	SG	97	FF	79	58	41	50	300
2	Felső	Fekete nyár	M	3	CS	79	58	41	51	10

Összesen:

310

Egyéb fafajok a részletben: KST, VSZ, KONY

FAKITERMELESI TERV

Fakitermelés módja:

Sz	Fafaj	Vágás- érettségi kor	Érintett terület: Redukált terület: Erély(%)** m3**	Érintett terület: Redukált terület: Erély(%)** m3**	Érintett terület: Redukált terület: Erély(%)** m3**
1	Fehér nyár	65			
2	Fekete nyár	65			

Összesen:

ERDŐSÍTÉSI TERV

Kötelezettség területe: 0 ha

Erdősítés: módja	Választott: célállománya	elegyfa faja	Vágás- érettségi kor
1. változat:			
2. változat:			

Részletlap (ügyirat melléklet)

(Az ügyben megváltozott adatok, a bejegyző határozat véglegessé válását követően képzik az Adattár részét.)

Ügyszám: BA/52/4687-4/2021

Hatályos:

Oldal: 26/b

Részlet: **Báta (7604) 51 B (20)**

Területe: 8,24 ha

Gazdálkodó: Gemenc Zrt. Bátaszéki Erdészete (951)

Illetékes: BAMKH

Utolsó használat módja és éve: Növedékfokozó gyérítés (2015)

Vonatkozás éve: 2020

Előző azonosító*: Báta 51 B

Védett terület megnevezése: Duna-Dráva NP

Erdőrezervátum:

Jellemző Natura 2000 jelölő élőhely:

Vadgazdálkodási egység*: Gemenci Erdő és Vadgazdaság Zrt. (451200)

RÉSZLETSZINTŰ ELŐÍRÁSOK: A kivágásra tervezett fákat a természetvédelmi kezelő képviselőjével közösen kell kijelölni.

A vízparti sáv nevelővágással csak gyenge erővel érinthető.

Az NFGY végrehajtása során böhöncös, odvas faegyed, valamint változatos méretű, álló és fekvő holtfa kerüljön visszahagyásra.

Az erdőrészletben a fokozottan védett madár (RS) védelme érdekében érdekében a fészek 400 méteres védőzónájába eső részén január 01. és június 30. közötti időszakban bármilyen erdőgazdálkodási tevékenység csak indokolt esetben, a természetvédelmi kezelő, a DDNPI jegyzőkönyvezett hozzájárulásával végezhető. A jegyzőkönyvek másolati példányát az illetékes természetvédelmi hatóság részére meg kell küldeni!

MEGJEGYZÉSEK: Összevont fafajsort: FTNY+KONY.

FTNY csoport K-en.

Sok t.sarj FRNY (kb. 20%).

Alsó szintben VSZ.

Cserjeszintben: VGY, HSZE, VSZŐ, FRNY, AK.

Részletlap (ügyirat melléklet)

(Az ügyben megváltozott adatok, a bejegyző határozat véglegessé válását követően képzik az Adattár részét.)

Ügyszám: BA/52/4687-4/2021

Hatályos:

Oldal: 27/a

Részlet: **Báta (7604) 51 C (30)**

Területe: 3,75 ha

Gazdálkodó: Gemenc Zrt. Bátaszéki Erdészete (951)

Illetékes: BAMKH

Elsődleges rendeltetés: Természetvédelmi

Üzem mód: Vágásos

További rendeltetések: Natura 2000

Természetességi alapelvárás: Származék erdő

Természetességi állapot: Származék erdő

Erdőtervezési körzet: Gemenci

Következő ütemezett körzeti erdőtervezés éve: 2021

Erdészeti táj: Dunamenti-síkság

Védettség foka: Fokozottan védett természeti terület

Natura 2000: Része a hálózathoz HUDD10003, HUDD20032

Tengerszint fel. mag: Hullámtér (ártér)

Fekvés: Középmély fekvés

Lejtés: Sík és hullámos

Domborzat: Sík (lapály)

Termőhelytípus-változat: ESZTY-ALLV-HÖ-MÉ-V

T.h. megh. módja: Talajfúrás helyszíni vizsgálattal

Faállománytípus: Egyéb lomb elegyes-hazai nyáras

Távlati célállomány: Egyéb elegyes-kőrises

Tűzveszélyességi besorolás: Kismértékben veszélyeztetett terület

ÁLLOMÁNYLEÍRÁS

Sz	Szint	Fafaj	Eredet	Elegyarány (%)	Elegyedés módja	Záródás (%)	Kor (év)	Magasság* (m)	Átmérő* (cm)	Fakészlet* (m3/ha)
1	Felső	Fehér nyár	M	55	FF	100	12	5	5	32
2	Felső	Magyar kőris	M	26	SZ	100	12	2	2	8
3	Felső	Vénic szil	M	19	SZ	100	12	2	2	7

Összesen:

47

Egyéb fafajok a részletben: FFÜ, EH, EP

FAKITERMELESI TERV

Fakitermelés módja:

Sz	Fafaj	Vágás- érettségi kor	Érintett terület: Redukált terület: Erély(%)** m3**	Érintett terület: Redukált terület: Erély(%)** m3**	Érintett terület: Redukált terület: Erély(%)** m3**
1	Fehér nyár	70			
2	Magyar kőris	70			
3	Vénic szil	70			

Összesen:

ERDŐSÍTÉSI TERV

Kötelezettség területe:

Erdősítés: módja	Választott: célállománya	elegyfafejai	Vágás- érettségi kor
1. változat:			
2. változat:			

Részletlap (ügyirat melléklet)

(Az ügyben megváltozott adatok, a bejegyző határozat véglegessé válását követően képzik az Adattár részét.)

Ügyszám: BA/52/4687-4/2021

Hatályos:

Oldal: 27/b

Részlet: **Báta (7604) 51 C (30)**

Területe: 3,75 ha

Gazdálkodó: Gemenc Zrt. Bátaszéki Erdészete (951)

Illetékes: BAMKH

Utolsó használat módja és éve: Tarvágás (2006)

Vonatkozás éve: 2020

Előző azonosító*: Báta 51 C

Védett terület megnevezése: Duna-Dráva NP

Erdőrezervátum:

Jellemző Natura 2000 jelölő élőhely:

Vadgazdálkodási egység*: Gemenci Erdő és Vadgazdaság Zrt. (451200)

RÉSZLETSZINTŰ ELŐÍRÁSOK: Pótlás még szükséges.

Az erdőrészletben a fokozottan védett madár (RS) védelme érdekében érdekében a fészek 400 méteres védőzónájába eső részén január 01. és június 30. közötti időszakban bármilyen erdőgazdálkodási tevékenység csak indokolt esetben, a természetvédelmi kezelő, a DDNPI jegyzőkönyvezett hozzájárulásával végezhető. A jegyzőkönyvek másolati példányát az illetékes természetvédelmi hatóság részére meg kell küldeni!

MEGJEGYZÉSEK: Kerített.

2007-es erdősités.

3 KST hagyásfa.

Cserjeszintben: HSZE, PASZ, VGY, EGG.

Részletlap (ügyirat melléklet)

(Az ügyben megváltozott adatok, a bejegyző határozat véglegessé válását követően képzik az Adattár részét.)

Ügyszám: BA/52/4687-4/2021

Hatályos:

Oldal: 28/a

Részlet: **Báta (7604) 51 E (50)**

Területe: 5,25 ha

Gazdálkodó: Gemenc Zrt. Bátaszéki Erdészete (951)

Illetékes: BAMKH

Elsődleges rendeltetés: Természetvédelmi

Üzem mód: Vágásos

További rendeltetések: Natura 2000

Természetességi alapelvárás: Faültetvény

Természetességi állapot: Faültetvény

Erdőtervezési körzet: Gemenci

Következő ütemezett körzeti erdőtervezés éve: 2021

Erdészeti táj: Dunamenti-síkság

Védettség foka: Fokozottan védett természeti terület

Natura 2000: Része a hálózathoz HUDD10003, HUDD20032

Tengerszint fel. mag: Hullámtér (ártér)

Fekvés: Középmagas fekvés

Lejtés: Sík és hullámos

Domborzat: Sík (lapály)

Termőhelytípus-változat: ESZTY-IDŐSZ-HŐ-MÉ-H

T.h. megh. módja: Talajfúrás helyszíni vizsgálattal

Faállománytípus: Hazai nyáras

Távlati célállomány: Kőrises-kocsányos tölgyes

Tűzveszélyességi besorolás: Kismértékben veszélyeztetett terület

ÁLLOMÁNYLEÍRÁS

Sz	Szint	Fafaj	Eredet	Elegyarány (%)	Elegyedési módja	Záródás (%)	Kor (év)	Magasság* (m)	Átmérő* (cm)	Fakészlet* (m3/ha)
1	Felső	Rongyosi feketenyár	M	100	FF	89	38	37	41	528

Összesen:

528

Egyéb fafajok a részletben: FRNY, A, KST, VSZ, AK, ZJ

FAKITERMELESI TERV

Fakitermelés módja:

Sz	Fafaj	Vágás- érettségi kor	Érintett terület: Redukált terület: Erély(%)**	m3**	Érintett terület: Redukált terület: Erély(%)**	m3**	Érintett terület: Redukált terület: Erély(%)**	m3**
1	Rongyosi feketenyár	50						

Összesen:

ERDŐSÍTÉSI TERV

Kötelezettség területe: 0 ha

Erdősítés: módja	Választott: célállománya	elegyfa faja	Vágás- érettségi kor
1. változat:			
2. változat:			

Részletlap (ügyirat melléklet)

(Az ügyben megváltozott adatok, a bejegyző határozat véglegessé válását követően képzik az Adattár részét.)

Ügyszám: BA/52/4687-4/2021

Hatályos:

Oldal: 28/b

Részlet: **Báta (7604) 51 E (50)**

Területe: 5,25 ha

Gazdálkodó: Gemenc Zrt. Bátaszéki Erdészete (951)

Illetékes: BAMKH

Utolsó használat módja és éve: Növedékfokozó gyérítés (2018)

Vonatkozás éve: 2020

Előző azonosító*: Báta 51 E

Védett terület megnevezése: Duna-Dráva NP

Erdőrezervátum:

Jellemző Natura 2000 jelölő élőhely:

Vadgazdálkodási egység*: Gemenci Erdő és Vadgazdaság Zrt. (451200)

RÉSZLETSZINTŰ ELŐÍRÁSOK: Az erdőrészletben a fokozottan védett madár (RS) védelme érdekében érdekében a fészek 400 méteres védőzónájába eső részen január 01. és június 30. közötti időszakban bármilyen erdőgazdálkodási tevékenység csak indokolt esetben, a természetvédelmi kezelő, a DDNPI jegyzőkönyvezett hozzájárulásával végezhető.

A jegyzőkönyvek másolati példányát az illetékes természetvédelmi hatóság részére meg kell küldeni!

MEGJEGYZÉSEK: Cserjeszintben: HSZE, AK, VGY, ZJ, EGG.

Részletlap (ügyirat melléklet)

(Az ügyben megváltozott adatok, a bejegyző határozat véglegessé válását követően képzik az Adattár részét.)

Ügyszám: BA/52/4687-4/2021

Hatályos:

Oldal: 29/a

Részlet: **Báta (7604) 51 F (60)**

Területe: 3,04 ha

Gazdálkodó: Gemenc Zrt. Bátaszéki Erdészete (951)

Illetékes: BAMKH

Elsődleges rendeltetés: Természetvédelmi

Üzem mód: Vágásos

További rendeltetések: Talajvédelmi; Natura 2000

Természetességi alapelvárás: Faültetvény

Természetességi állapot: Faültetvény

Erdőtervezési körzet: Gemenci

Következő ütemezett körzeti erdőtervezés éve: 2021

Erdészeti táj: Dunamenti-síkság

Védettség foka: Fokozottan védett természeti terület

Natura 2000: Része a hálózathoz HUDD10003, HUDD20032

Tengerszint fel. mag: Hullámtér (ártér)

Fekvés: Magas fekvés (és nagyon magas fekvés)

Lejtés: Sík és hullámos

Domborzat: Sík (lapály)

Termőhelytípus-változat: ESZTY-TVFLN-HÖ-KMÉ-H

T.h. megh. módja: Közvetett (növénytakaságok alapján)

Faállománytípus: Hazai nyáras

Távlati célállomány: Egyéb lomb elegyes-hazai nyáras

Tűzveszélyességi besorolás: Kismértékben veszélyeztetett terület

ÁLLOMÁNYLEÍRÁS

Sz	Szint	Faj	Eredet	Elegyarány (%)	Elegyedés módja	Záródás (%)	Kor (év)	Magasság* (m)	Átmérő* (cm)	Fakészlet* (m3/ha)
1	Felső	Rongyosi feketenyár	M	100	FF	75	37	25	28	334

Összesen:

334

Egyéb fajok a részletben: FRNY, A, KST

FAKITERMELESI TERV

Fakitermelés módja:

Sz	Faj	Vágás- érettségi kor	Érintett terület: Redukált terület: Erély(%)**	m3**	Érintett terület: Redukált terület: Erély(%)**	m3**	Érintett terület: Redukált terület: Erély(%)**	m3**
1	Rongyosi feketenyár	45						

Összesen:

ERDŐSÍTÉSI TERV

Kötelezettség területe: 0 ha

Erdősítés: módja	Választott: célállománya	elegyfajai	Vágás- érettségi kor
1. változat:			
2. változat:			

Részletlap (ügyirat melléklet)

(Az ügyben megváltozott adatok, a bejegyző határozat véglegessé válását követően képzik az Adattár részét.)

Ügyszám: BA/52/4687-4/2021

Hatályos:

Oldal: 29/b

Részlet: **Báta (7604) 51 F (60)**

Területe: 3,04 ha

Gazdálkodó: Gemenc Zrt. Bátaszéki Erdészete (951)

Illetékes: BAMKH

Utolsó használat módja és éve: Növedékfokozó gyérítés (2018)

Vonatkozás éve: 2020

Előző azonosító*: Báta 51 F

Védett terület megnevezése: Duna-Dráva NP

Erdőrezervátum:

Jellemző Natura 2000 jelölő élőhely:

Vadgazdálkodási egység*: Gemenci Erdő és Vadgazdaság Zrt. (451200)

RÉSZLETSZINTŰ ELŐÍRÁSOK: Az erdőrészletben a fokozottan védett madár (RS) védelme érdekében érdekében a fészek 400 méteres védőzónájába eső részen január 01. és június 30. közötti időszakban bármilyen erdőgazdálkodási tevékenység csak indokolt esetben, a természetvédelmi kezelő, a DDNPI jegyzőkönyvezett hozzájárulásával végezhető.

A jegyzőkönyvek másolati példányát az illetékes természetvédelmi hatóság részére meg kell küldeni!

MEGJEGYZÉSEK: Cserjeszintben: HSZE, VGY, FRNY, ZJ.

Részletlap (ügyirat melléklet)

(Az ügyben megváltozott adatok, a bejegyző határozat véglegessé válását követően képzik az Adattár részét.)

Ügyszám: BA/52/4687-4/2021

Hatályos:

Oldal: 30/a

Részlet: **Báta (7604) 51 G (70)**

Területe: 2,61 ha

Gazdálkodó: Gemenc Zrt. Bátaszéki Erdészete (951)

Illetékes: BAMKH

Elsődleges rendeltetés: Természetvédelmi

Üzem mód: Vágásos

További rendeltetések: Talajvédelmi; Natura 2000

Természetességi alapelvárás: Kultúrerdő

Természetességi állapot: Kultúrerdő

Erdőtervezési körzet: Gemenci

Következő ütemezett körzeti erdőtervezés éve: 2021

Erdészeti táj: Dunamenti-síkság

Védettség foka: Fokozottan védett természeti terület

Natura 2000: Része a hálózathoz HUDD10003, HUDD20032

Tengerszint fel. mag: Hullámtér (ártér)

Fekvés: Középmagas fekvés

Lejtés: Sík és hullámos

Domborzat: Sík (lapály)

Termőhelytípus-változat: ESZTY-IDŐSZ-HÖ-KMÉ-H

T.h. megh. módja: Talajszelvény helyszíni vizsgálata

Faállománytípus: Hazai nyáras

Távlati célállomány: Egyéb lomb elegyes-hazai nyáras

Tűzvesélyességi besorolás: Kismértékben veszélyeztetett terület

ÁLLOMÁNYLEÍRÁS

Sz	Szint	Fafaj	Eredet	Elegyarány (%)	Elegyedés módja	Záródás (%)	Kor (év)	Magasság* (m)	Átmérő* (cm)	Fakészlet* (m3/ha)
1	Felső	Rongyosi feketenyár	2x3	67	FF	78	20	28	21	216
2	Felső	Fehér nyár	M	25	SZ	78	20	19	18	52
3	Felső	Magyar kőris	M	8	SZ	78	20	15	13	14

Összesen:

282

Egyéb fafajok a részletben: FFÜ

FAKITERMELESI TERV

Fakitermelés módja:

Sz	Fafaj	Vágás- érettségi kor	Érintett terület: Redukált terület: Erély(%)** m3**	Érintett terület: Redukált terület: Erély(%)** m3**	Érintett terület: Redukált terület: Erély(%)** m3**
1	Rongyosi feketenyár	45			
2	Fehér nyár	45			
3	Magyar kőris	45			

Összesen:

ERDŐSÍTÉSI TERV

Kötelezettség területe:

Erdősítés:	módja	Választott: célállománya	elegyfa faja	Vágás- érettségi kor
1. változat:				
2. változat:				

Részletlap (ügyirat melléklet)

(Az ügyben megváltozott adatok, a bejegyző határozat véglegessé válását követően képzik az Adattár részét.)

Ügyszám: BA/52/4687-4/2021

Hatályos:

Oldal: 30/b

Részlet: **Báta (7604) 51 G (70)**

Területe: 2,61 ha

Gazdálkodó: Gemenc Zrt. Bátaszéki Erdészete (951)

Illetékes: BAMKH

Utolsó használat módja és éve: Törzskiválasztó gyérítés (2017)

Vonatkozás éve: 2020

Előző azonosító*: Báta 51 G

Védett terület megnevezése: Duna-Dráva NP

Erdőrezervátum:

Jellemző Natura 2000 jelölő élőhely:

Vadgazdálkodási egység*: Gemenci Erdő és Vadgazdaság Zrt. (451200)

RÉSZLETSZINTŰ ELŐÍRÁSOK: Figyelembe véve az erdőrészlet fajösszetételét, ültetvény jellegét és csekély természeti értékét, a Duna-Dráva Nemzeti Park Igazgatóság, mint természetvédelmi kezelő elfogadhatónak tartja a gyérítés vegetációs időn belül történő elvégzését július 1-től augusztus 31-ig, amennyiben egyéb tényező (pl. fokozottan védett faj költése) más időkorlátot nem tesz szükségessé. A fakitermelés vegetációs időn belül történő elvégzéséhez minden esetben szükséges a természetvédelmi hatóság engedélyének beszerzése is.

Az erdőrészletben a fokozottan védett madár (RS) védelme érdekében érdekében a fészkek 400 méteres védőzónájába eső részén január 01. és június 30. közötti időszakban bármilyen erdőgazdálkodási tevékenység csak indokolt esetben, a természetvédelmi kezelő, a DDNPI jegyzőkönyvezett hozzájárulásával végezhető. A jegyzőkönyvek másolati példányát az illetékes természetvédelmi hatóság részére meg kell küldeni!

MEGJEGYZÉSEK: Kerített.

2001-es erdősités.

D-en KST hagyásfa.

Változó paraméterű állomány. É-on jobb.

Cserjeszintben: HSZE.

Részletlap (ügyirat melléklet)

(Az ügyben megváltozott adatok, a bejegyző határozat véglegessé válását követően képzik az Adattár részét.)

Ügyszám: BA/52/4687-4/2021

Hatályos:

Oldal: 31/a

Részlet: **Báta (7604) 51 H (80)**

Területe: 1,29 ha

Gazdálkodó: Gemenc Zrt. Bátaszéki Erdészete (951)

Illetékes: BAMKH

Elsődleges rendeltetés: Természetvédelmi

Üzem mód: Vágásos

További rendeltetések: Natura 2000

Természetességi alapelvárás: Természetszerű erdő

Természetességi állapot: Származék erdő

Erdőtervezési körzet: Gemenci

Következő ütemezett körzeti erdőtervezés éve: 2021

Erdészeti táj: Dunamenti-síkság

Védettség foka: Fokozottan védett természeti terület

Natura 2000: Része a hálózathoz HUDD10003, HUDD20032

Tengerszint fel. mag: Hullámtér (ártér)

Fekvés: Középmagas fekvés

Lejtés: Sík és hullámos

Domborzat: Sík (lapály)

Termőhelytípus-változat: ESZTY-IDŐSZ-HŐ-MÉ-H

T.h. megh. módja: Közvetett (növénytakaságok alapján)

Faállománytípus: Egyéb lomb elegyes-hazai nyáras

Távlati célállomány: Egyéb lomb elegyes-hazai nyáras

Tűzveszélyességi besorolás: Kismértékben veszélyeztetett terület

ÁLLOMÁNYLEÍRÁS

Sz	Szint	Fafaj	Eredet	Elegyarány (%)	Elegyedés módja	Záródás (%)	Kor (év)	Magasság* (m)	Átmérő* (cm)	Fakészlet* (m3/ha)
1	Felső	Fehér nyár	SG	63	FF	97	10	4	4	23
2	Felső	Fehér nyár	M	32	MO	97	10	4	4	12
3	Felső	Vénic szil	M	5	SZ	97	10	2	1	1
4	Hagyásfa	Fehér nyár	SG				79	30	50	22
5	Hagyásfa	Fekete nyár	M				79	31	52	17
6	Hagyásfa	Kocsányos tölgy	ST				79	26	44	18
7	Hagyásfa	Magyar kőris	M				79	28	48	15

Összesen:

108

Egyéb fafajok a részletben: EKEM, AK

FAKITERMELESI TERV

Fakitermelés módja:

Sz	Fafaj	Vágás- érettségi kor	Érintett terület: Redukált terület: Erély(%)** m3**	Érintett terület: Redukált terület: Erély(%)** m3**	Érintett terület: Redukált terület: Erély(%)** m3**
1	Fehér nyár	70			
2	Fehér nyár	70			
3	Vénic szil	70			
4	Fehér nyár	999			
5	Fekete nyár	999			
6	Kocsányos tölgy	999			
7	Magyar kőris	999			

Összesen:

ERDŐSÍTÉSI TERV

Kötelezettség területe:

Erdősítés:	Választott:	Választott:	Választott:
módja	célállománya	elegyfafejai	vágás- érettségi kor
1. változat:			
2. változat:			

Részletlap (ügyirat melléklet)

(Az ügyben megváltozott adatok, a bejegyző határozat véglegessé válását követően képzik az Adattár részét.)

Ügyszám: BA/52/4687-4/2021

Hatályos:

Oldal: 31/b

Részlet: **Báta (7604) 51 H (80)**

Területe: 1,29 ha

Gazdálkodó: Gemenc Zrt. Bátaszéki Erdészete (951)

Illetékes: BAMKH

Utolsó használat módja és éve: Tarvágás (2009)

Vonatkozás éve: 2020

Előző azonosító*: Báta 51 H

Védett terület megnevezése: Duna-Dráva NP

Erdőrezervátum:

Jellemző Natura 2000 jelölő élőhely:

Vadgazdálkodási egység*: Gemenci Erdő és Vadgazdaság Zrt. (451200)

RÉSZLETSZINTŰ ELŐÍRÁSOK: Az erdőrészletben a fokozottan védett madár (RS) védelme érdekében érdekében a fészek 400 méteres védőzónájába eső részén január 01. és június 30. közötti időszakban bármilyen erdőgazdálkodási tevékenység csak indokolt esetben, a természetvédelmi kezelő, a DDNPI jegyzőkönyvezett hozzájárulásával végezhető. A jegyzőkönyvek másolati példányát az illetékes természetvédelmi hatóság részére meg kell küldeni!

MEGJEGYZÉSEK: Első kivétel 2009-ben.

Az erdőleírás a felvétel évének E-lapja alapján lett módosítva.

A részletben hagyásfa csoport É-on és K-en (összesen kb. 0,1 ha).

Hagyásfa: FTNY, szórtan 4 MAK.

Részletlap (ügyirat melléklet)

(Az ügyben megváltozott adatok, a bejegyző határozat véglegessé válását követően képzik az Adattár részét.)

Ügyszám: BA/52/4687-4/2021

Hatályos:

Oldal: 32/a

Részlet: **Báta (7604) 51 I (90)**

Területe: 2,29 ha

Gazdálkodó: Gemenc Zrt. Bátaszéki Erdészete (951)

Illetékes: BAMKH

Elsődleges rendeltetés: Természetvédelmi

Üzem mód: Vágásos

További rendeltetések: Natura 2000

Természetességi alapelvárás: Faültetvény

Természetességi állapot: Faültetvény

Erdőtervezési körzet: Gemenci

Következő ütemezett körzeti erdőtervezés éve: 2021

Erdészeti táj: Dunamenti-síkság

Védettség foka: Fokozottan védett természeti terület

Natura 2000: Része a hálózatnak HUDD10003, HUDD20032

Tengerszint fel. mag: Hullámtér (ártér)

Fekvés: Középmély fekvés

Lejtés: Sík és hullámos

Domborzat: Sík (lapály)

Termőhelytípus-változat: ESZTY-ALLV-HÖ-KMÉ-H

T.h. megh. módja: Közvetett (növénytakaságok alapján)

Faállománytípus: Hazai nyáras

Távlati célállomány: Egyéb lomb elegyes-hazai nyáras

Tűzveszélyességi besorolás: Kismértékben veszélyeztetett terület

ÁLLOMÁNYLEÍRÁS

Sz	Szint	Fafaj	Eredet	Elegyarány (%)	Elegyedés módja	Záródás (%)	Kor (év)	Magasság* (m)	Átmérő* (cm)	Fakészlet* (m3/ha)
1	Felső	Rongyosi feketenyár	M	100	FF	82	39	37	35	549

Összesen:

549

Egyéb fafajok a részletben: AK, FRNY, KST

FAKITERMELESI TERV

Fakitermelés módja:

Sz	Fafaj	Vágás- érettségi kor	Érintett terület: Redukált terület: Erély(%)**	m3**	Érintett terület: Redukált terület: Erély(%)**	m3**	Érintett terület: Redukált terület: Erély(%)**	m3**
1	Rongyosi feketenyár	45						

Összesen:

ERDŐSÍTÉSI TERV

Kötelezettség területe: 0 ha

Erdősítés: módja	Választott: célállománya	elegyfa faja	Vágás- érettségi kor
1. változat:			
2. változat:			

Részletlap (ügyirat melléklet)

(Az ügyben megváltozott adatok, a bejegyző határozat véglegessé válását követően képzik az Adattár részét.)

Ügyszám: BA/52/4687-4/2021

Hatályos:

Oldal: 32/b

Részlet: **Báta (7604) 51 I (90)**

Területe: 2,29 ha

Gazdálkodó: Gemenc Zrt. Bátaszéki Erdészete (951)

Illetékes: BAMKH

Utolsó használat módja és éve: Növedékfokozó gyérítés (2018)

Vonatkozás éve: 2020

Előző azonosító*: Báta 51 I

Védett terület megnevezése: Duna-Dráva NP

Erdőrezervátum:

Jellemző Natura 2000 jelölő élőhely:

Vadgazdálkodási egység*: Gemenci Erdő és Vadgazdaság Zrt. (451200)

RÉSZLETSZINTŰ ELŐÍRÁSOK: Az erdőrészletben a fokozottan védett madár (RS) védelme érdekében - az erdőrészlet a fészek szűkebb, 100 m sugarú védőzónájába eső részterületén - költési időben (január 01. és június 30.) tilos bármilyen erdőgazdálkodási tevékenység végzése. Költési időszakon kívül véghasználat nem, a tisztítás kivételével pedig egyéb fahasználat csak kivételesen indokolt esetben, a természetvédelmi kezelő, DDNPI jegyzőkönyvezett hozzájárulásával végezhető.

A fészek 400 méteres védőzónájába eső részén január 01. és június 30. közötti időszakban bármilyen erdőgazdálkodási tevékenység csak indokolt esetben, a természetvédelmi kezelő, a DDNPI jegyzőkönyvezett hozzájárulásával végezhető. A jegyzőkönyvek másolati példányát az illetékes természetvédelmi hatóság részére meg kell küldeni!

MEGJEGYZÉSEK: Cserjeszintben: HSZE, AK.

Részletlap (ügyirat melléklet)

(Az ügyben megváltozott adatok, a bejegyző határozat véglegessé válását követően képzik az Adattár részét.)

Ügyszám: BA/52/4687-4/2021

Hatályos:

Oldal: 33/a

Részlet: **Báta (7604) 51 J (100)**

Területe: 6,76 ha

Gazdálkodó: Gemenc Zrt. Bátaszéki Erdészete (951)

Illetékes: BAMKH

Elsődleges rendeltetés: Természetvédelmi

Üzem mód: Vágásos

További rendeltetések: Natura 2000

Természetességi alapelvárás: Származék erdő

Természetességi állapot: Származék erdő

Erdőtervezési körzet: Gemenci

Következő ütemezett körzeti erdőtervezés éve: 2021

Erdészeti táj: Dunamenti-síkság

Védettség foka: Fokozottan védett természeti terület

Natura 2000: Része a hálózathoz HUDD10003, HUDD20032

Tengerszint fel. mag: Hullámtér (ártér)

Fekvés: Középmagas fekvés

Lejtés: Sík és hullámos

Domborzat: Sík (lapály)

Termőhelytípus-változat: ESZTY-IDŐSZ-HŐ-MÉ-V

T.h. megh. módja: Talajszelvény helyszíni vizsgálata

Faállománytípus: Hazai nyáras

Távlati célállomány: Kőrises-kocsányos tölgyes

Tűzveszélyességi besorolás: Kismértékben veszélyeztetett terület

ÁLLOMÁNYLEÍRÁS

Sz	Szint	Fafaj	Eredet	Elegyarány (%)	Elegyedés módja	Záródás (%)	Kor (év)	Magasság* (m)	Átmérő* (cm)	Fakészlet* (m3/ha)
1	Felső	Fehér nyár	SG	37	FF	85	58	41	56	283
2	Felső	Fehér nyár	SG	8	MO	85	58	30	47	52
3	Felső	Óriás nyár	M	5	CS	85	58	41	55	19
4	Felső	Fehér nyár	SG	48	MO	85	5	2	3	12
5	Felső	Vénic szil	M	2	SZ	85	5	2	2	0
6	Hagyasfa	Kocsányos tölgy	M				62	25	35	13
7	Hagyasfa	Fekete nyár	M				62	30	40	17

Összesen:

396

Egyéb fafajok a részletben: A, MAK, JNY

FAKITERMELESI TERV

Fakitermelés módja:

Sz	Fafaj	Vágás- érettségi kor	Érintett terület: Redukált terület: Erély(%)** m3**	Érintett terület: Redukált terület: Erély(%)** m3**	Érintett terület: Redukált terület: Erély(%)** m3**
1	Fehér nyár	55			
2	Fehér nyár	55			
3	Óriás nyár	40			
4	Fehér nyár	60			
5	Vénic szil	60			
6	Kocsányos tölgy	110			
7	Fekete nyár	90			

Összesen:

ERDŐSÍTÉSI TERV

Kötelezettség területe:

Erdősítés:	módja	Választott: célállománya	elegyfa fajai	Vágás- érettségi kor
1. változat:				
2. változat:				

Részletlap (ügyirat melléklet)

(Az ügyben megváltozott adatok, a bejegyző határozat véglegessé válását követően képzik az Adattár részét.)

Ügyszám: BA/52/4687-4/2021

Hatályos:

Oldal: 33/b

Részlet: **Báta (7604) 51 J (100)**

Területe: 6,76 ha

Gazdálkodó: Gemenc Zrt. Bátaszéki Erdészete (951)

Illetékes: BAMKH

Utolsó használat módja és éve: Növedékfokozó gyérítés (2017)

Vonatkozás éve: 2020

Előző azonosító*: Báta 51 J

Védett terület megnevezése: Duna-Dráva NP

Erdőrezervátum:

Jellemző Natura 2000 jelölő élőhely:

Vadgazdálkodási egység*: Gemenci Erdő és Vadgazdaság Zrt. (451200)

RÉSZLETSZINTŰ ELŐÍRÁSOK: Ény-on szórtan akác - egyéb termelésben kiszedni.

A kivágásra tervezett fákat a természetvédelmi kezelő képviselőjével közösen kell kijelölni.

TRV érintett területe 3,0 ha.

Hagyásfacsoport visszahagyandó az élőfakészlet 10 százalékos mértékéig (0,3 ha)

a természetvédelmi kezelő képviselőjével történt közös kijelölés alapján.

A hagyásfacsoport a véghasználati előírásban (terület, fakészlet) már nem szerepel.

A vízparti sáv nevelővágással csak gyenge eréllyel érinthető.

Az erdőrészlet területén teljes talajelőkészítés (beleértve a nehéztárcsás talajelőkészítést is) csak indokolt esetben, a természetvédelmi kezelésért felelős szerv jegyzőkönyvezett hozzájárulásával végezhető. Az NFGY végrehajtása során böhöncös, odvas faegyed, valamint változatos méretű, álló és fekvő holtfa kerüljön visszahagyásra.

Az erdőrészletben a fokozottan védett madár (RS) védelme érdekében érdekében a fészek 400 méteres védőzónájába eső részén január 01. és június 30. közötti időszakban bármilyen erdőgazdálkodási tevékenység csak indokolt esetben, a természetvédelmi kezelő, a DDNPI jegyzőkönyvezett hozzájárulásával végezhető. A jegyzőkönyvek másolati példányát az illetékes természetvédelmi hatóság részére meg kell küldeni!

MEGJEGYZÉSEK: Vegyes záródású állomány. Középen és É-on gyengébb záródás.

Változatos termőhely.

Dk-en gyengébb.

Összevont fafajsor: ÓNY + FTNY.

Szórtan KST.

Ék-i sarokban kb. 20 m széles pangóvízes sáv.

A részletben utak.

Cserjeszintben: VGY, HSZE, ZJ, VSZŐ, AK, FRNY, FBD, MSZ, EGG.

Részletlap (ügyirat melléklet)

(Az ügyben megváltozott adatok, a bejegyző határozat véglegessé válását követően képzik az Adattár részét.)

Ügyszám: BA/52/4687-4/2021

Hatályos:

Oldal: 34/a

Részlet: **Báta (7604) 51 K (110)**

Területe: 1,65 ha

Gazdálkodó: Gemenc Zrt. Bátaszéki Erdészete (951)

Illetékes: BAMKH

Elsődleges rendeltetés: Természetvédelmi

Üzem mód: Vágásos

További rendeltetések: Natura 2000

Természetességi alapelvárás: Természetszerű erdő

Természetességi állapot: Származék erdő

Erdőtervezési körzet: Gemenci

Következő ütemezett körzeti erdőtervezés éve: 2021

Erdészeti táj: Dunamenti-síkság

Védettség foka: Fokozottan védett természeti terület

Natura 2000: Része a hálózathoz HUDD10003, HUDD20032

Tengerszint fel. mag: Hullámtér (ártér)

Fekvés: Középmagas fekvés

Lejtés: Sík és hullámos

Domborzat: Sík (lapály)

Termőhelytípus-változat: ESZTY-IDŐSZ-HŐ-MÉ-H

T.h. megh. módja: Közvetett (növénytakaságok alapján)

Faállománytípus: Hazai nyáras

Távlati célállomány: Egyéb lomb elegyes-hazai nyáras

Tűzveszélyességi besorolás: Kismértékben veszélyeztetett terület

ÁLLOMÁNYLEÍRÁS

Sz	Szint	Fafaj	Eredet	Elegyarány (%)	Elegyedés módja	Záródás (%)	Kor (év)	Magasság* (m)	Átmérő* (cm)	Fakészlet* (m3/ha)
1	Felső	Fehér nyár	SG	100	FF	77	15	15	9	154

Összesen:

154

Egyéb fafajok a részletben:

FAKITERMELESI TERV

Fakitermelés módja:

Sz	Fafaj	Vágás- érettségi kor	Érintett terület: Redukált terület: Erély(%)**	m3**	Érintett terület: Redukált terület: Erély(%)**	m3**	Érintett terület: Redukált terület: Erély(%)**	m3**
1	Fehér nyár	50						

Összesen:

ERDŐSÍTÉSI TERV

Kötelezettség területe:

Erdősítés:	módja	Választott:	célállománya	elegyfa faja	Vágás- érettségi kor
1. változat:					
2. változat:					

Részletlap (ügyirat melléklet)

(Az ügyben megváltozott adatok, a bejegyző határozat véglegessé válását követően képzik az Adattár részét.)

Ügyszám: BA/52/4687-4/2021

Hatályos:

Oldal: 34/b

Részlet: **Báta (7604) 51 K (110)**

Területe: 1,65 ha

Gazdálkodó: Gemenc Zrt. Bátaszéki Erdészete (951)

Illetékes: BAMKH

Utolsó használat módja és éve: Tisztítás (2014)

Vonatkozás éve: 2020

Előző azonosító*: Báta 51 K

Védett terület megnevezése: Duna-Dráva NP

Erdőrezervátum:

Jellemző Natura 2000 jelölő élőhely:

Vadgazdálkodási egység*: Gemenci Erdő és Vadgazdaság Zrt. (451200)

RÉSZLETSZINTŰ ELŐÍRÁSOK: Tisztítások időkorlát nélkül végezhetőek amennyiben egyéb tényező (fokozottan védett, védett faj fészékének védőzónája) más időkorlátot nem tesz szükségessé.

Az erdőrészletben a fokozottan védett madár (RS) védelme érdekében érdekében a fészek 400 méteres védőzónájába eső részen január 01. és június 30. közötti időszakban bármilyen erdőgazdálkodási tevékenység csak indokolt esetben, a természetvédelmi kezelő, a DDNPI jegyzőkönyvezett hozzájárulásával végezhető. A jegyzőkönyvek másolati példányát az illetékes természetvédelmi hatóság részére meg kell küldeni!

MEGJEGYZÉSEK: Vegyes záródású állomány.

2006-os erdősités.

Hagyásfa csoport: 10 db. FRNY, 5 db. FTNY.

Részletlap (ügyirat melléklet)

(Az ügyben megváltozott adatok, a bejegyző határozat véglegessé válását követően képzik az Adattár részét.)

Ügyszám: BA/52/4687-4/2021

Hatályos:

Oldal: 35/a

Részlet: **Báta (7604) 51 L (120)**

Területe: 8,63 ha

Gazdálkodó: Gemenc Zrt. Bátaszéki Erdészete (951)

Illetékes: BAMKH

Elsődleges rendeltetés: Természetvédelmi

Üzem mód: Vágásos

További rendeltetések: Natura 2000

Természetességi alapelvárás: Természetszerű erdő

Természetességi állapot: Származék erdő

Erdőtervezési körzet: Gemenci

Következő ütemezett körzeti erdőtervezés éve: 2021

Erdészeti táj: Dunamenti-síkság

Védettség foka: Fokozottan védett természeti terület

Natura 2000: Része a hálózatnak HUDD10003, HUDD20032

Tengerszint fel. mag: Hullámtér (ártér)

Fekvés: Középmagas fekvés

Lejtés: Sík és hullámos

Domborzat: Sík (lapály)

Termőhelytípus-változat: ESZTY-IDŐSZ-HÖ-KMÉ-H

T.h. megh. módja: Talajszelvény helyszíni vizsgálata

Faállománytípus: Hazai nyáras

Távlati célállomány: Egyéb lomb elegyes-hazai nyáras

Tűzveszélyességi besorolás: Kismértékben veszélyeztetett terület

ÁLLOMÁNYLEÍRÁS

Sz	Szint	Fafaj	Eredet	Elegyarány (%)	Elegyedés módja	Záródás (%)	Kor (év)	Magasság* (m)	Átmérő* (cm)	Fakészlet* (m3/ha)
1	Felső	Fehér nyár	SG	93	FF	86	79	31	51	271
2	Felső	Kocsányos tölgy	ST	5	SZ	86	79	27	48	10
3	Felső	Kocsányos tölgy	ST	2	SZ	86	79	27	46	4

Összesen:

285

Egyéb fafajok a részletben: VSZ, AK, ENNY

FAKITERMELESI TERV

Fakitermelés módja:

TRV

Sz	Fafaj	Vágás- érettségi kor	Érintett terület: 3,20 ha Redukált terület: Erély(%)** m3**	Érintett terület: Redukált terület: Erély(%)** m3**	Érintett terület: Redukált terület: Erély(%)** m3**
1	Fehér nyár	75	100 913		
2	Kocsányos tölgy	145			
3	Kocsányos tölgy	75	100 13		

Összesen:

926

ERDŐSÍTÉSI TERV

Kötelezettség területe:

Erdőfelújítás tarvágás jellegű fahasználat után

Választott: 1. változat

Erdősítés: módja

célállománya

elegyfajai

Vágás-
érettségi kor

1. változat: Természetes sarjeredetű erdőfelújítás mesterséges kiegészítéssel

HNY

FRNY,MAK,VSZ

70

2. változat: Mesterséges erdősítés

HNY

FRNY,MAK,VSZ

70

Részletlap (ügyirat melléklet)

(Az ügyben megváltozott adatok, a bejegyző határozat véglegessé válását követően képzik az Adattár részét.)

Ügyszám: BA/52/4687-4/2021

Hatályos:

Oldal: 35/b

Részlet: **Báta (7604) 51 L (120)**

Területe: 8,63 ha

Gazdálkodó: Gemenc Zrt. Bátaszéki Erdészete (951)

Illetékes: BAMKH

Utolsó használat módja és éve:

Vonatkozás éve: 2020

Előző azonosító*: Báta 51 L

Védett terület megnevezése: Duna-Dráva NP

Erdőrezervátum:

Jellemző Natura 2000 jelölő élőhely:

Vadgazdálkodási egység*: Gemenci Erdő és Vadgazdaság Zrt. (451200)

RÉSZLETSZINTŰ ELŐÍRÁSOK: A TRV érintett területe 4,0 ha.

Hagyásfacsoport visszahagyandó az élőfakészlet 20 százalékos mértékéig (0,8 ha) a természetvédelmi kezelő képviselőjével történt közös kijelölés alapján.

A hagyásfacsoport a véghasználati előírásban (terület, fakészlet) már nem szerepel.

Az erdőrészlet területén teljes talajelőkészítés (beleértve a nehéztárcsás talajelőkészítést is) csak indokolt esetben, a természetvédelmi kezelésért felelős szerv jegyzőkönyvezett hozzájárulásával végezhető.

Az erdőrészletben a fokozottan védett madár (RS) védelme érdekében - az erdőrészlet a fészek szűkebb, 100 m sugarú védőzónájába eső részterületén - költési időben (január 01. és június 30.) tilos bármilyen erdőgazdálkodási tevékenység végzése. Költési időszakon kívül véghasználat nem, a tisztítás kivételével pedig egyéb fahasználat csak kivételesen indokolt esetben, a természetvédelmi kezelő, DDNPI jegyzőkönyvezett hozzájárulásával végezhető.

A fészek 400 méteres védőzónájába eső részén január 01. és június 30. közötti időszakban bármilyen erdőgazdálkodási tevékenység csak indokolt esetben, a természetvédelmi kezelő, a DDNPI jegyzőkönyvezett hozzájárulásával végezhető. A jegyzőkönyvek másolati példányát az illetékes természetvédelmi hatóság részére meg kell küldeni!

MEGJEGYZÉSEK: Cserjeszintben: HSZE, EGG, AK, VSZ.

Korábbi további rendeltetés: - természetvédelmi szempontok miatt - Kísérleti (402)

Részletlap (ügyirat melléklet)

(Az ügyben megváltozott adatok, a bejegyző határozat véglegessé válását követően képzik az Adattár részét.)

Ügyszám: BA/52/4687-4/2021

Hatályos:

Oldal: 36/a

Részlet: **Báta (7604) 51 CE 2 (552)**

Területe: 0,73 ha

Gazdálkodó: Gemenc Zrt. Bátaszéki Erdészete (951)

Illetékes: BAMKH

Elsődleges rendeltetés:	Üzem mód:
További rendeltetések:	
Természetességi alapelvárás:	Természetességi állapot:
Erdőtervezési körzet: Gemenci	Következő ütemezett körzeti erdőtervezés éve: 2021
Erdészeti táj: Dunamenti-síkság	
Védettség foka: Fokozottan védett természeti terület	Natura 2000: Része a hálózatnak HUDD10003, HUDD20032
Tengerszint fel. mag:	Fekvés:
Lejtés:	Domborzat:
Termőhelytípus-változat:	T.h. megh. módja:
Faállománytípus:	
Távlati célállomány:	
Tűzveszélyességi besorolás: Kismértékben veszélyeztetett terület	

ÁLLOMÁNYLEÍRÁS

Szsz	Szint	Fafaj	Eredet	Elegyarány (%)	Elegyedés módja	Záródás (%)	Kor (év)	Magasság* (m)	Átmérő* (cm)	Fakészlet* (m3/ha)
------	-------	-------	--------	----------------	-----------------	-------------	----------	---------------	--------------	--------------------

Összesen:

Egyéb fafajok a részletben:

FAKITERMELESI TERV

Fakitermelés módja:

Szsz	Fafaj	Vágás- érettségi kor	Érintett terület: Redukált terület: Erély(%)**	m3**	Érintett terület: Redukált terület: Erély(%)**	m3**	Érintett terület: Redukált terület: Erély(%)**	m3**
------	-------	----------------------------	--	------	--	------	--	------

Összesen:

ERDŐSÍTÉSI TERV

Kötelezettség területe:

Erdősítés:	módja	Választott: célállománya	elegyfajjai	Vágás- érettségi kor
1. változat:				
2. változat:				

Részletlap (ügyirat melléklet)

(Az ügyben megváltozott adatok, a bejegyző határozat véglegessé válását követően képzik az Adattár részét.)

Ügyszám: BA/52/4687-4/2021

Hatályos:

Oldal: 36/b

Részlet: **Báta (7604) 51 CE 2 (552)**

Területe: 0,73 ha

Gazdálkodó: Gemenc Zrt. Bátaszéki Erdészete (951)

Illetékes: BAMKH

Utolsó használat módja és éve:

Vonatkozás éve:

Előző azonosító*: Báta 51 CE 2

Védett terület megnevezése: Duna-Dráva NP

Erdőrezervátum:

Jellemző Natura 2000 jelölő élőhely:

Vadgazdálkodási egység*: Gemenci Erdő és Vadgazdaság Zrt. (451200)

RÉSZLETSZINTŰ ELŐÍRÁSOK:

FOKOZOTTAN VÉDETT FAJOK ADATAI: A részletben fokozottan védett madárfészek található: Rétisas fészek (EOV Y: 631353; X: 90688, FTNY tartófán).

Részletlap (ügyirat melléklet)

(Az ügyben megváltozott adatok, a bejegyző határozat véglegessé válását követően képzik az Adattár részét.)

Ügyszám: BA/52/4687-4/2021

Hatályos:

Oldal: 37/a

Részlet: **Báta (7604) 56 C (30)**

Területe: 11,51 ha

Gazdálkodó: Gemenc Zrt. Bátaszéki Erdészete (951)

Illetékes: BAMKH

Elsődleges rendeltetés: Természetvédelmi

Üzem mód: Vágásos

További rendeltetések: Natura 2000

Természetességi alapelvárás: Származék erdő

Természetességi állapot: Származék erdő

Erdőtervezési körzet: Gemenci

Következő ütemezett körzeti erdőtervezés éve: 2021

Erdészeti táj: Dunamenti-síkság

Védettség foka: Védett természeti terület

Natura 2000: Része a hálózathoz HUDD10003, HUDD20032

Tengerszint fel. mag: Hullámtér (ártér)

Fekvés: Középmagas fekvés

Lejtés: Sík és hullámos

Domborzat: Sík (lapály)

Termőhelytípus-változat: ESZTY-IDŐSZ-HŐ-KMÉ-HV

T.h. megh. módja: Talajszelvény helyszíni- és laborvizsgálata

Faállománytípus: Hazai nyáras

Távlati célállomány: Egyéb lomb elegyes-hazai nyáras

Tűzveszélyességi besorolás: Kismértékben veszélyeztetett terület

ÁLLOMÁNYLEÍRÁS

Sz	Szint	Fafaj	Eredet	Elegyarány (%)	Elegyedés módja	Záródás (%)	Kor (év)	Magasság* (m)	Átmérő* (cm)	Fakészlet* (m3/ha)
1	Felső	Fehér nyár	SG	66	FF	74	33	22	25	197
2	Felső	Fehér nyár	SG	32	CS	74	33	25	37	113
3	Felső	Fekete nyár	SG	2	SZ	74	33	25	32	8

Összesen:

318

Egyéb fafajok a részletben: VSZ, KST, EP, MAK, AK

FAKITERMELESI TERV

Fakitermelés módja:

Sz	Fafaj	Vágás- érettségi kor	Érintett terület: Redukált terület: Erély(%)** m3**	Érintett terület: Redukált terület: Erély(%)** m3**	Érintett terület: Redukált terület: Erély(%)** m3**
1	Fehér nyár	45			
2	Fehér nyár	45			
3	Fekete nyár	45			

Összesen:

ERDŐSÍTÉSI TERV

Kötelezettség területe: 0 ha

Erdősítés: módja	Választott: célállománya	elegyfa faja	Vágás- érettségi kor
1. változat:			
2. változat:			

Részletlap (ügyirat melléklet)

(Az ügyben megváltozott adatok, a bejegyző határozat véglegessé válását követően képzik az Adattár részét.)

Ügyszám: BA/52/4687-4/2021

Hatályos:

Oldal: 37/b

Részlet: **Báta (7604) 56 C (30)**

Területe: 11,51 ha

Gazdálkodó: Gemenc Zrt. Bátaszéki Erdészete (951)

Illetékes: BAMKH

Utolsó használat módja és éve: Növedékfokozó gyérítés (2019)

Vonatkozás éve: 2020

Előző azonosító*: Báta 56 C

Védett terület megnevezése: Duna-Dráva NP

Erdőrezervátum:

Jellemző Natura 2000 jelölő élőhely:

Vadgazdálkodási egység*: Gemenci Erdő és Vadgazdaság Zrt. (451200)

RÉSZLETSZINTŰ ELŐÍRÁSOK: A vízparti sáv nevelővágással csak gyenge eréllyel érinthető.

Az NFGY végrehajtása során böhöncös, odvas faegyed, valamint változatos méretű, álló és fekvő holtfa kerüljön visszahagyásra.

Az erdőrészletben a fokozottan védett madár (RS) védelme érdekében érdekében a fészkek 400 méteres védőzónájába eső részén január 01. és június 30. közötti időszakban bármilyen erdőgazdálkodási tevékenység csak indokolt esetben, a természetvédelmi kezelő, a DDNPI jegyzőkönyvezett hozzájárulásával végezhető. A jegyzőkönyvek másolati példányát az illetékes természetvédelmi hatóság részére meg kell küldeni!

MEGJEGYZÉSEK: Igen vegyes záródású állomány.

Változó paraméterű állomány.

Pár KST hagyásga.

Részletlap (ügyirat melléklet)

(Az ügyben megváltozott adatok, a bejegyző határozat véglegessé válását követően képzik az Adattár részét.)

Ügyszám: BA/52/4687-4/2021

Hatályos:

Oldal: 38/a

Részlet: **Báta (7604) 56 D (40)**

Területe: 3,44 ha

Gazdálkodó: Gemenc Zrt. Bátaszéki Erdészete (951)

Illetékes: BAMKH

Elsődleges rendeltetés: Természetvédelmi

Üzem mód: Vágásos

További rendeltetések: Natura 2000

Természetességi alapelvárás: Származék erdő

Természetességi állapot: Származék erdő

Erdőtervezési körzet: Gemenci

Következő ütemezett körzeti erdőtervezés éve: 2021

Erdészeti táj: Dunamenti-síkság

Védettség foka: Fokozottan védett természeti terület

Natura 2000: Része a hálózathoz HUDD10003, HUDD20032

Tengerszint fel. mag: Hullámtér (ártér)

Fekvés: Középmagas fekvés

Lejtés: Sík és hullámos

Domborzat: Sík (lapály)

Termőhelytípus-változat: ESZTY-IDŐSZ-HÖ-KMÉ-HV

T.h. megh. módja: Talajszelvény helyszíni- és laborvizsgálata

Faállománytípus: Kocsányos tölgyes- hazai nyáras

Távlati célállomány: Kocsányos tölgyes- hazai nyáras

Tűzveszélyességi besorolás: Kismértékben veszélyeztetett terület

ÁLLOMÁNYLEÍRÁS

Sz	Szint	Fafaj	Eredet	Elegyarány (%)	Elegyedés módja	Záródás (%)	Kor (év)	Magasság* (m)	Átmérő* (cm)	Fakészlet* (m3/ha)
1	Felső	Fehér nyár	SG	35	FF	93	54	29	50	224
2	Felső	Kocsányos tölgy	ST	27	CS	93	54	21	37	92
3	Felső	Fehér nyár	M	34	MO	93	9	4	4	11
4	Felső	Magyar kőris	M	4	SZ	93	9	2	1	1

Összesen:

328

Egyéb fafajok a részletben: VSZ, FFÜ, AK, MSZ, AL, FTNY

FAKITERMELESI TERV

Fakitermelés módja:

Sz	Fafaj	Vágás- érettségi kor	Érintett terület: Redukált terület: Erély(%)** m3**	Érintett terület: Redukált terület: Erély(%)** m3**	Érintett terület: Redukált terület: Erély(%)** m3**
1	Fehér nyár	60			
2	Kocsányos tölgy	120			
3	Fehér nyár	65			
4	Magyar kőris	65			

Összesen:

ERDŐSÍTÉSI TERV

Kötelezettség területe:

Erdősítés: módja	Választott: célállománya	elegyfa faja	Vágás- érettségi kor
1. változat:			
2. változat:			

Részletlap (ügyirat melléklet)

(Az ügyben megváltozott adatok, a bejegyző határozat véglegessé válását követően képzik az Adattár részét.)

Ügyszám: BA/52/4687-4/2021

Hatályos:

Oldal: 38/b

Részlet: **Báta (7604) 56 D (40)**

Területe: 3,44 ha

Gazdálkodó: Gemenc Zrt. Bátaszéki Erdészete (951)

Illetékes: BAMKH

Utolsó használat módja és éve: Tarvágás (2011)

Vonatkozás éve: 2020

Előző azonosító*: Báta 56 D

Védett terület megnevezése: Duna-Dráva NP

Erdőrezervátum:

Jellemző Natura 2000 jelölő élőhely:

Vadgazdálkodási egység*: Gemenci Erdő és Vadgazdaság Zrt. (451200)

RÉSZLETSZINTŰ ELŐÍRÁSOK: Az erdőrészletben a fokozottan védett madár (RS) védelme érdekében érdekében a fészek 400 méteres védőzónájába eső részén január 01. és június 30. közötti időszakban bármilyen erdőgazdálkodási tevékenység csak indokolt esetben, a természetvédelmi kezelő, a DDNPI jegyzőkönyvezett hozzájárulásával végezhető. A jegyzőkönyvek másolati példányát az illetékes természetvédelmi hatóság részére meg kell küldeni!

MEGJEGYZÉSEK: Igen vegyes záródású állomány. Levágott rész az É-i felében.

2011-ben 2,44 ha-on TKGY, 1,00 ha-on TRV volt.

Részletlap (ügyirat melléklet)

(Az ügyben megváltozott adatok, a bejegyző határozat véglegessé válását követően képzik az Adattár részét.)

Ügyszám: BA/52/4687-4/2021

Hatályos:

Oldal: 39/a

Részlet: **Báta (7604) 57 C (30)**

Területe: 4,45 ha

Gazdálkodó: Gemenc Zrt. Bátaszéki Erdészete (951)

Illetékes: BAMKH

Elsődleges rendeltetés: Természetvédelmi

Üzem mód: Vágásos

További rendeltetések: Natura 2000

Természetességi alapelvárás: Átmeneti erdő

Természetességi állapot: Átmeneti erdő

Erdőtervezési körzet: Gemenci

Következő ütemezett körzeti erdőtervezés éve: 2021

Erdészeti táj: Dunamenti-síkság

Védettség foka: Védett természeti terület

Natura 2000: Rész a hálózathoz HUDD10003, HUDD20032

Tengerszint fel. mag: Hullámtér (ártér)

Fekvés: Középmély fekvés

Lejtés: Sík és hullámos

Domborzat: Sík (lapály)

Termőhelytípus-változat: ESZTY-ALLV-HÖ-MÉ-HV

T.h. megh. módja: Talajszelvény helyszíni- és laborvizsgálata

Faállománytípus: Hazai nyáras-nemes nyáras

Távlati célállomány: Egyéb lomb elegyes-hazai nyáras

Tűzveszélyességi besorolás: Kismértékben veszélyeztetett terület

ÁLLOMÁNYLEÍRÁS

Sz	Szint	Fafaj	Eredet	Elegyarány (%)	Elegyedés módja	Záródás (%)	Kor (év)	Magasság* (m)	Átmérő* (cm)	Fakészlet* (m3/ha)
1	Felső	Fehér nyár	SG	30	FF	80	29	24	30	106
2	Felső	Pannónia (H-490/3) nyár	3x3	52	MO	80	4	2	2	4
3	Felső	Vénic szil	M	18	SZ	80	4	2	2	1
4	Hagyásfa	Fehér nyár	M				29	25	35	24

Összesen:

135

Egyéb fafajok a részletben: MSZ, FTNY, ZJ, FFÜ

FAKITERMELESI TERV

Fakitermelés módja:

Sz	Fafaj	Vágás- érettségi kor	Érintett terület: Redukált terület: Erély(%)** m3**	Érintett terület: Redukált terület: Erély(%)** m3**	Érintett terület: Redukált terület: Erély(%)** m3**
1	Fehér nyár	60			
2	Pannónia (H-490/3) nyár	30			
3	Vénic szil	30			
4	Fehér nyár	60			

Összesen:

ERDŐSÍTÉSI TERV

Kötelezettség területe:

Erdősítés: módja	Választott: célállománya	elegyfa faja	Vágás- érettségi kor
1. változat:			
2. változat:			

Részletlap (ügyirat melléklet)

(Az ügyben megváltozott adatok, a bejegyző határozat véglegessé válását követően képzik az Adattár részét.)

Ügyszám: BA/52/4687-4/2021

Hatályos:

Oldal: 39/b

Részlet: **Báta (7604) 57 C (30)**

Területe: 4,45 ha

Gazdálkodó: Gemenc Zrt. Bátaszéki Erdészete (951)

Illetékes: BAMKH

Utolsó használat módja és éve: Tarvágás (2016)

Vonatkozás éve: 2020

Előző azonosító*: Báta 57 C

Védett terület megnevezése: Duna-Dráva NP

Erdőrezervátum:

Jellemző Natura 2000 jelölő élőhely:

Vadgazdálkodási egység*: Gemenci Erdő és Vadgazdaság Zrt. (451200)

RÉSZLETSZINTŰ ELŐÍRÁSOK: Figyelembe véve az erdőrészlet fajajösszetételét, ültetvény jellegét és csekély természeti értékét, a Duna-Dráva Nemzeti Park Igazgatóság, mint természetvédelmi kezelő elfogadhatónak tartja a gyérítés vegetációs időn belül történő elvégzését július 1-től augusztus 31-ig, amennyiben egyéb tényező (pl. fokozottan védett faj költése) más időkorlátot nem tesz szükségessé. A fakitermelés vegetációs időn belül történő elvégzéséhez minden esetben szükséges a természetvédelmi hatóság engedélyének beszerzése is. A véghasználat során az őshonos fajok állékony egyedeit, facsoportjait vissza kell hagyni. TRV 3,11 ha-on egyszerre végrehajtható. NNY-EL erdőfelújítás befejezésekor az elegyfajoknak 1000 db/ha számban jelen kell lenniük.

Az erdőrészletben a fokozottan védett madár (FG) védelme érdekében a fészek 400 méteres védőzónájába eső részen március 15. és augusztus 15. közötti időszakban erdőgazdálkodási tevékenység csak indokolt esetben, a természetvédelmi kezelő, a DDNPI jegyzőkönyvezett hozzájárulásával végezhető. A jegyzőkönyvek másolati példányát az illetékes természetvédelmi hatóság részére meg kell küldeni!

MEGJEGYZÉSEK: ÉK-i sarkában idős hagyásfacsoport: KONY, FRNY, AK, FFÜ, KST.
FRNY a K-i felében. Pár idős AK.

Részletlap (ügyirat melléklet)

(Az ügyben megváltozott adatok, a bejegyző határozat véglegessé válását követően képzik az Adattár részét.)

Ügyszám: BA/52/4687-4/2021

Hatályos:

Oldal: 40/a

Részlet: **Báta (7604) 57 D (40)**

Területe: 1,17 ha

Gazdálkodó: Gemenc Zrt. Bátaszéki Erdészete (951)

Illetékes: BAMKH

Elődleges rendeltetés: Természetvédelmi

Üzem mód: Vágásos

További rendeltetések: Natura 2000

Természetességi alapelvárás: Faültetvény

Természetességi állapot: Faültetvény

Erdőtervezési körzet: Gemenci

Következő ütemezett körzeti erdőtervezés éve: 2021

Erdészeti táj: Dunamenti-síkság

Védettség foka: Védett természeti terület

Natura 2000: Rész a hálózathoz HUDD10003, HUDD20032

Tengerszint fel. mag: Hullámtér (ártér)

Fekvés: Középmagas fekvés

Lejtés: Sík és hullámos

Domborzat: Sík (lapály)

Termőhelytípus-változat: ESZTY-IDŐSZ-HŐ-MÉ-HV

T.h. megh. módja: Termőhelytérkép alapján

Faállománytípus: Nemes nyáras

Távlati célállomány: Tölgyes-körises

Tűzvesélyességi besorolás: Kismértékben veszélyeztetett terület

ÁLLOMÁNYLEÍRÁS

Sz	Szint	Fafaj	Eredet	Elegyarány (%)	Elegyedés módja	Záródás (%)	Kor (év)	Magasság* (m)	Átmérő* (cm)	Fakészlet* (m3/ha)
1	Felső	Pannónia (H-490/3) nyár	M	100	FF	53	22	33	31	289

Összesen:

289

Egyéb fafajok a részletben:

FAKITERMELESI TERV

Fakitermelés módja:

Sz	Fafaj	Vágás- érettségi kor	Érintett terület: Redukált terület: Erély(%)**	m3**	Érintett terület: Redukált terület: Erély(%)**	m3**	Érintett terület: Redukált terület: Erély(%)**	m3**
1	Pannónia (H-490/3) nyár	25						

Összesen:

ERDŐSÍTÉSI TERV

Kötelezettség területe: 0 ha

Erdősítés: módja	Választott: célállománya	elegyfa faja	Vágás- érettségi kor
1. változat:			
2. változat:			

Részletlap (ügyirat melléklet)

(Az ügyben megváltozott adatok, a bejegyző határozat véglegessé válását követően képzik az Adattár részét.)

Ügyszám: BA/52/4687-4/2021

Hatályos:

Oldal: 40/b

Részlet: **Báta (7604) 57 D (40)**

Területe: 1,17 ha

Gazdálkodó: Gemenc Zrt. Bátaszéki Erdészete (951)

Illetékes: BAMKH

Utolsó használat módja és éve: Növedékfokozó gyérítés (2020)

Vonatkozás éve: 2020

Előző azonosító*: Báta 57 D

Védett terület megnevezése: Duna-Dráva NP

Erdőrezervátum:

Jellemző Natura 2000 jelölő élőhely:

Vadgazdálkodási egység*: Gemenci Erdő és Vadgazdaság Zrt. (451200)

RÉSZLETSZINTŰ ELŐÍRÁSOK: Az erdőrészletben a fokozottan védett madár (FG) védelme érdekében a fészek 400 méteres védőzónájába eső részen március 15. és augusztus 15. közötti időszakban erdőgazdálkodási tevékenység csak indokolt esetben, a természetvédelmi kezelő, a DDNPI jegyzőkönyvezett hozzájárulásával végezhető.

A jegyzőkönyvek másolati példányát az illetékes természetvédelmi hatóság részére meg kell küldeni!

Részletlap (ügyirat melléklet)

(Az ügyben megváltozott adatok, a bejegyző határozat véglegessé válását követően képzik az Adattár részét.)

Ügyszám: BA/52/4687-4/2021

Hatályos:

Oldal: 41/a

Részlet: **Báta (7604) 57 E (50)**

Területe: 1,46 ha

Gazdálkodó: Gemenc Zrt. Bátaszéki Erdészete (951)

Illetékes: BAMKH

Elsődleges rendeltetés: Természetvédelmi

Üzem mód: Vágásos

További rendeltetések: Natura 2000

Természetességi alapelvárás: Átmeneti erdő

Természetességi állapot: Átmeneti erdő

Erdőtervezési körzet: Gemenci

Következő ütemezett körzeti erdőtervezés éve: 2021

Erdészeti táj: Dunamenti-síkság

Védettség foka: Védett természeti terület

Natura 2000: Része a hálózathoz HUDD10003, HUDD20032

Tengerszint fel. mag: Hullámtér (ártér)

Fekvés: Középmagas fekvés

Lejtés: Sík és hullámos

Domborzat: Sík (lapály)

Termőhelytípus-változat: ESZTY-IDŐSZ-HÖ-KMÉ-HV

T.h. megh. módja: Termőhelytérkép alapján

Faállománytípus: Egyéb lomb elegyes-hazai nyáras

Távlati célállomány: Egyéb lomb elegyes-hazai nyáras

Tűzveszélyességi besorolás: Kismértékben veszélyeztetett terület

ÁLLOMÁNYLEÍRÁS

Sz	Szint	Fafaj	Eredet	Elegyarány (%)	Elegyedés módja	Záródás (%)	Kor (év)	Magasság* (m)	Átmérő* (cm)	Fakészlet* (m3/ha)
1	Felső	Fehér nyár	SG	88	FF	83	34	26	32	357
2	Felső	Amerikai (vörös) kőris	M	12	SZ	83	34	19	24	36

Összesen:

393

Egyéb fafajok a részletben: VSZ, ZJ, MAK

FAKITERMELESI TERV

Fakitermelés módja:

Sz	Fafaj	Vágás- érettségi kor	Érintett terület: Redukált terület: Erély(%)** m3**	Érintett terület: Redukált terület: Erély(%)** m3**	Érintett terület: Redukált terület: Erély(%)** m3**
1	Fehér nyár	55			
2	Amerikai (vörös) kőris	55			

Összesen:

ERDŐSÍTÉSI TERV

Kötelezettség területe: 0 ha

Erdősítés: módja	Választott: célállománya	elegyfa faja	Vágás- érettségi kor
1. változat:			
2. változat:			

Részletlap (ügyirat melléklet)

(Az ügyben megváltozott adatok, a bejegyző határozat véglegessé válását követően képzik az Adattár részét.)

Ügyszám: BA/52/4687-4/2021

Hatályos:

Oldal: 41/b

Részlet: **Báta (7604) 57 E (50)**

Területe: 1,46 ha

Gazdálkodó: Gemenc Zrt. Bátaszéki Erdészete (951)

Illetékes: BAMKH

Utolsó használat módja és éve: Törzskiválasztó gyérítés (2008)

Vonatkozás éve: 2020

Előző azonosító*: Báta 57 E

Védett terület megnevezése: Duna-Dráva NP

Erdőrezervátum:

Jellemző Natura 2000 jelölő élőhely:

Vadgazdálkodási egység*: Gemenci Erdő és Vadgazdaság Zrt. (451200)

RÉSZLETSZINTŰ ELŐÍRÁSOK: Az erdőrészletben a fokozottan védett madár (FG) védelme érdekében a fészek 400 méteres védőzónájába eső részén március 15. és augusztus 15. közötti időszakban erdőgazdálkodási tevékenység csak indokolt esetben, a természetvédelmi kezelő, a DDNPI jegyzőkönyvezett hozzájárulásával végezhető.

A jegyzőkönyvek másolati példányát az illetékes természetvédelmi hatóság részére meg kell küldeni!

MEGJEGYZÉSEK: 4 db KST hagyásfa.

Részletlap (ügyirat melléklet)

(Az ügyben megváltozott adatok, a bejegyző határozat véglegessé válását követően képzik az Adattár részét.)

Ügyszám: BA/52/4687-4/2021

Hatályos:

Oldal: 42/a

Részlet: **Báta (7604) 57 K (110)**

Területe: 1,83 ha

Gazdálkodó: Gemenc Zrt. Bátaszéki Erdészete (951)

Illetékes: BAMKH

Elsődleges rendeltetés: Természetvédelmi	Üzem mód: Vágásos
További rendeltetések: Natura 2000	
Természetességi alapelvárás: Származék erdő	Természetességi állapot: Származék erdő
Erdőtervezési körzet: Gemenci	Következő ütemezett körzeti erdőtervezés éve: 2021
Erdészeti táj: Dunamenti-síkság	
Védettség foka: Védett természeti terület	Natura 2000: Része a hálózathoz HUDD10003, HUDD20032
Tengerszint fel. mag: Hullámtér (ártér)	Fekvés: Középmagas fekvés
Lejtés: Sík és hullámos	Domborzat: Sík (lapály)
Termőhelytípus-változat: ESZTY-IDŐSZ-HŐ-KMÉ-HV	T.h. megh. módja: Termőhelytérkép alapján
Faállománytípus: Egyéb lomb elegyes-hazai nyáras	
Távlati célállomány: Egyéb lomb elegyes-hazai nyáras	
Tűzveszélyességi besorolás: Kismértékben veszélyeztetett terület	

ÁLLOMÁNYLEÍRÁS

Sz	Szint	Fafaj	Eredet	Elegyarány (%)	Elegyedés módja	Záródás (%)	Kor (év)	Magasság* (m)	Átmérő* (cm)	Fakészlet* (m3/ha)
1	Felső	Fehér nyár	M	82	FF	100	8	3	4	34
2	Felső	Magyar kőris	M	11	SZ	100	8	2	3	5
3	Felső	Gemenci klón keverék	M	7	SZ	100	8	4	4	5

Összesen:

44

Egyéb fafajok a részletben: VSZ, AK

FAKITERMELESI TERV

Fakitermelés módja:

Sz	Fafaj	Vágás- érettségi kor	Érintett terület: Redukált terület: Erély(%)** m3**	Érintett terület: Redukált terület: Erély(%)** m3**	Érintett terület: Redukált terület: Erély(%)** m3**
1	Fehér nyár	55			
2	Magyar kőris	55			
3	Gemenci klón keverék	55			

Összesen:

ERDŐSÍTÉSI TERV

Kötelezettség területe:

Erdősítés: módja	Választott: célállománya	Vágás- érettségi kor
1. változat:	elegyfa faja	
2. változat:		

Részletlap (ügyirat melléklet)

(Az ügyben megváltozott adatok, a bejegyző határozat véglegessé válását követően képzik az Adattár részét.)

Ügyszám: BA/52/4687-4/2021

Hatályos:

Oldal: 42/b

Részlet: **Báta (7604) 57 K (110)**

Területe: 1,83 ha

Gazdálkodó: Gemenc Zrt. Bátaszéki Erdészete (951)

Illetékes: BAMKH

Utolsó használat módja és éve: Tarvágás (2012)

Vonatkozás éve: 2020

Előző azonosító*: Báta 57 K

Védett terület megnevezése: Duna-Dráva NP

Erdőrezervátum:

Jellemző Natura 2000 jelölő élőhely:

Vadgazdálkodási egység*: Gemenci Erdő és Vadgazdaság Zrt. (451200)

RÉSZLETSZINTŰ ELŐÍRÁSOK: A véghasználat során az őshonos fajok állékony egyedeit, facsoportjait vissza kell hagyni a természetvédelmi kezelő képviselőjével történt közös kijelölés alapján.

Az erdőrészletben a fokozottan védett madár (RS) védelme érdekében érdekében a fészkek 400 méteres védőzónájába eső részén január 01. és június 30. közötti időszakban bármilyen erdőgazdálkodási tevékenység csak indokolt esetben, a természetvédelmi kezelő, a DDNPI jegyzőkönyvezett hozzájárulásával végezhető. A jegyzőkönyvek másolati példányát az illetékes természetvédelmi hatóság részére meg kell küldeni!

Részletlap (ügyirat melléklet)

(Az ügyben megváltozott adatok, a bejegyző határozat véglegessé válását követően képzik az Adattár részét.)

Ügyszám: BA/52/4687-4/2021

Hatályos:

Oldal: 43/a

Részlet: **Báta (7604) 58 H (80)**

Területe: 6,04 ha

Gazdálkodó: Gemenc Zrt. Bátaszéki Erdészete (951)

Illetékes: BAMKH

Elsődleges rendeltetés: Természetvédelmi

Üzem mód: Vágásos

További rendeltetések: Natura 2000

Természetességi alapelvárás: Faültetvény

Természetességi állapot: Faültetvény

Erdőtervezési körzet: Gemenci

Következő ütemezett körzeti erdőtervezés éve: 2021

Erdészeti táj: Dunamenti-síkság

Védettség foka: Védett természeti terület

Natura 2000: Része a hálózathoz HUDD10003, HUDD20032

Tengerszint fel. mag: Hullámtér (ártér)

Fekvés: Középmély fekvés

Lejtés: Sík és hullámos

Domborzat: Sík (lapály)

Termőhelytípus-változat: ESZTY-ALLV-HÖ-MÉ-V

T.h. megh. módja: Talajfúrás helyszíni vizsgálattal

Faállománytípus: Nemes nyáras

Távlati célállomány: Egyéb lomb elegyes-hazai nyáras

Tűzveszélyességi besorolás: Kismértékben veszélyeztetett terület

ÁLLOMÁNYLEÍRÁS

Sz	Szint	Fafaj	Eredet	Elegyarány (%)	Elegyedés módja	Záródás (%)	Kor (év)	Magasság* (m)	Átmérő* (cm)	Fakészlet* (m3/ha)
1	Felső	Pannónia (H-490/3) nyár	3x3	53	FF	82	13	12	7	34
2	Felső	Egyéb nemes nyár	3x3	47	MO	82	18	15	15	46

Összesen:

80

Egyéb fafajok a részletben: FFÜ

FAKITERMELESI TERV

Fakitermelés módja:

Sz	Fafaj	Vágás- érettségi kor	Érintett terület: Redukált terület: Erély(%)** m3**	Érintett terület: Redukált terület: Erély(%)** m3**	Érintett terület: Redukált terület: Erély(%)** m3**
1	Pannónia (H-490/3) nyár	30			
2	Egyéb nemes nyár	35			

Összesen:

ERDŐSÍTÉSI TERV

Kötelezettség területe:

Erdősítés:	módja	Választott:	célállománya	elegyfa fajai	Vágás- érettségi kor
1. változat:					
2. változat:					

Részletlap (ügyirat melléklet)

(Az ügyben megváltozott adatok, a bejegyző határozat véglegessé válását követően képzik az Adattár részét.)

Ügyszám: BA/52/4687-4/2021

Hatályos:

Oldal: 43/b

Részlet: **Báta (7604) 58 H (80)**

Területe: 6,04 ha

Gazdálkodó: Gemenc Zrt. Bátaszéki Erdészete (951)

Illetékes: BAMKH

Utolsó használat módja és éve: Tisztítás (2020)

Vonatkozás éve: 2020

Előző azonosító*: Báta 58 H

Védett terület megnevezése: Duna-Dráva NP

Erdőrezervátum:

Jellemző Natura 2000 jelölő élőhely:

Vadgazdálkodási egység*: Gemenci Erdő és Vadgazdaság Zrt. (451200)

RÉSZLETSZINTŰ ELŐÍRÁSOK: Tisztítások időkorlát nélkül végezhetőek amennyiben egyéb tényező (fokozottan védett, védett faj fészékének védőzónája) más időkorlátot nem tesz szükségessé.

Az erdőrészletben a fokozottan védett madár (FG) védelme érdekében a fészek 100 m sugarú védőzónájában, költési időben (március 15. és augusztus 15.) tilos bármilyen erdőgazdálkodási tevékenység végzése. Költési időszakon kívül véghasználat nem, a tisztítás kivételével pedig egyéb fahasználat csak kivételesen indokolt esetben, a természetvédelmi kezelő, DDNPI jegyzőkönyvezett hozzájárulásával végezhető.

A fészek 400 méteres védőzónájába eső részén március 15. és augusztus 15. közötti időszakban erdőgazdálkodási tevékenység csak indokolt esetben, a természetvédelmi kezelő, a DDNPI jegyzőkönyvezett hozzájárulásával végezhető.

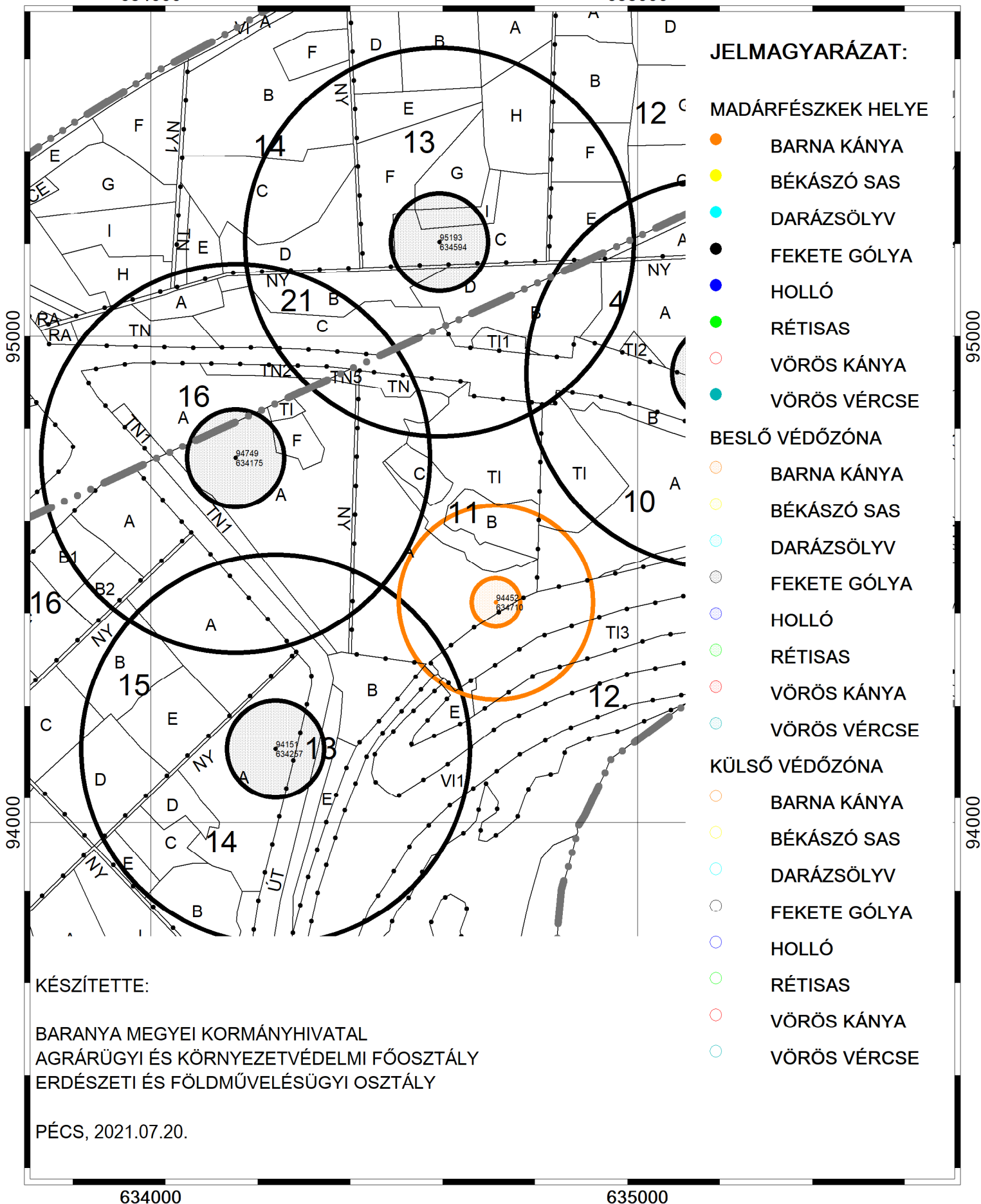
A jegyzőkönyvek másolati példányát az illetékes természetvédelmi hatóság részére meg kell küldeni!

MEGJEGYZÉSEK: Változatos termőhely. Kerítve. ENNY É-on.

ERDÉSZETI TÉRKÉP A
BA/52/04687-4/2021.
ÜGYIRATSZÁMÚ HATÁROZATHOZ
M:1:10000

634000

635000



634000

635000

ERDÉSZETI TÉRKÉP A
BA/52/04687-4/2021.
ÜGYIRATSZÁMÚ HATÁROZATHOZ
M:1:10000

633000

634000

95000

95000

94000

94000

JELMAGYARÁZAT:

MADÁRFÉSZKEK HELYE

- BARNA KÁNYA
- BÉKÁSZÓ SAS
- DARÁZSÖLYV
- FEKETE GÓLYA
- HOLLÓ
- RÉTISAS
- VÖRÖS KÁNYA
- VÖRÖS VÉRCSE

BESLŐ VÉDŐZÓNA

- BARNA KÁNYA
- BÉKÁSZÓ SAS
- DARÁZSÖLYV
- FEKETE GÓLYA
- HOLLÓ
- RÉTISAS
- VÖRÖS KÁNYA
- VÖRÖS VÉRCSE

KÜLSŐ VÉDŐZÓNA

- BARNA KÁNYA
- BÉKÁSZÓ SAS
- DARÁZSÖLYV
- FEKETE GÓLYA
- HOLLÓ
- RÉTISAS
- VÖRÖS KÁNYA
- VÖRÖS VÉRCSE

KÉSZÍTETTE:

BARANYA MEGYEI KORMÁNYHIVATAL
AGRÁRÜGYI ÉS KÖRNYEZETVÉDELMI FŐOSZTÁLY
ERDÉSZETI ÉS FÖLDMŰVELÉSÜGYI OSZTÁLY

PÉCS, 2021.07.20.

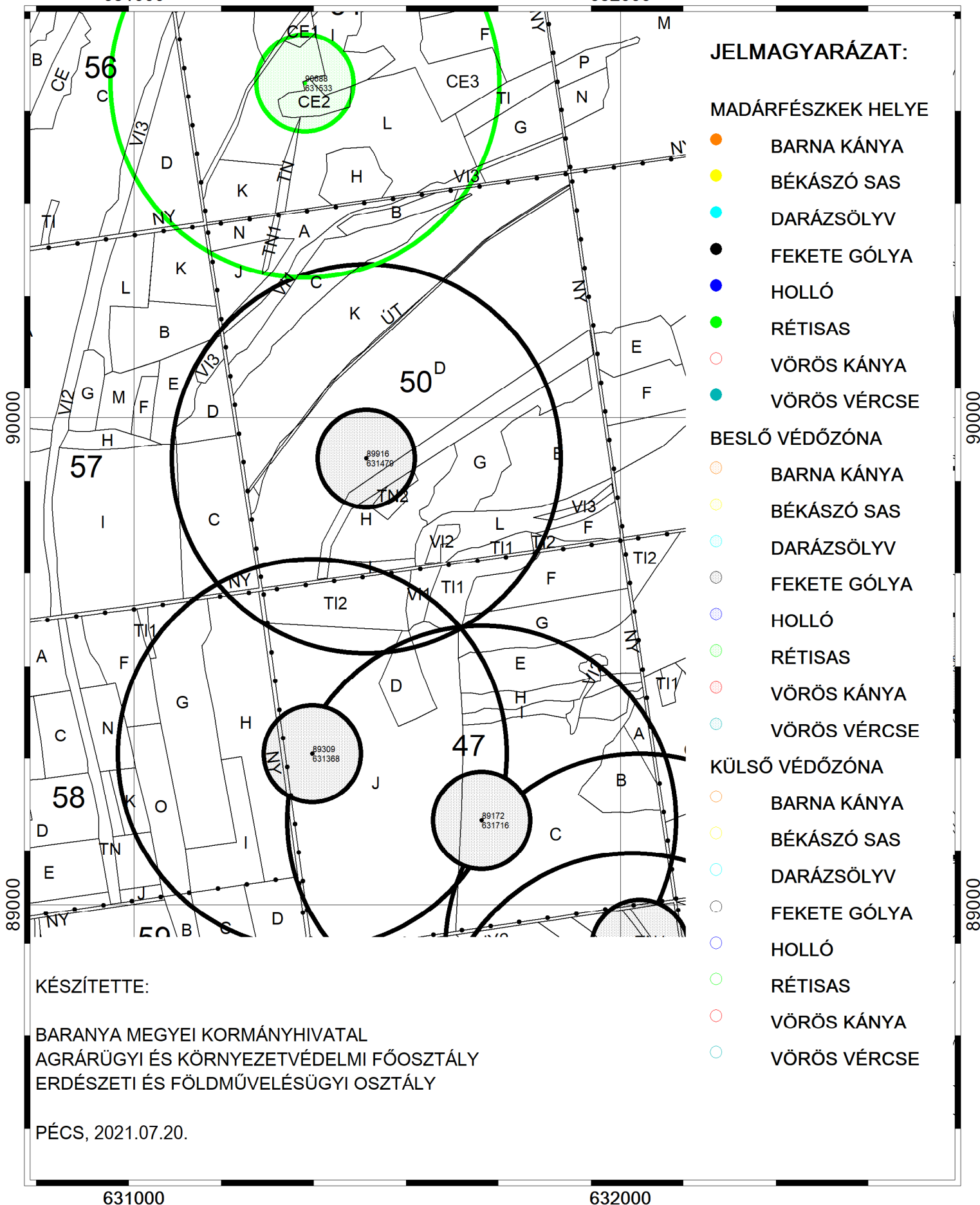
633000

634000

ERDÉSZETI TÉRKÉP A
BA/52/04687-4/2021.
ÜGYIRATSZÁMÚ HATÁROZATHOZ
M:1:10000

631000

632000



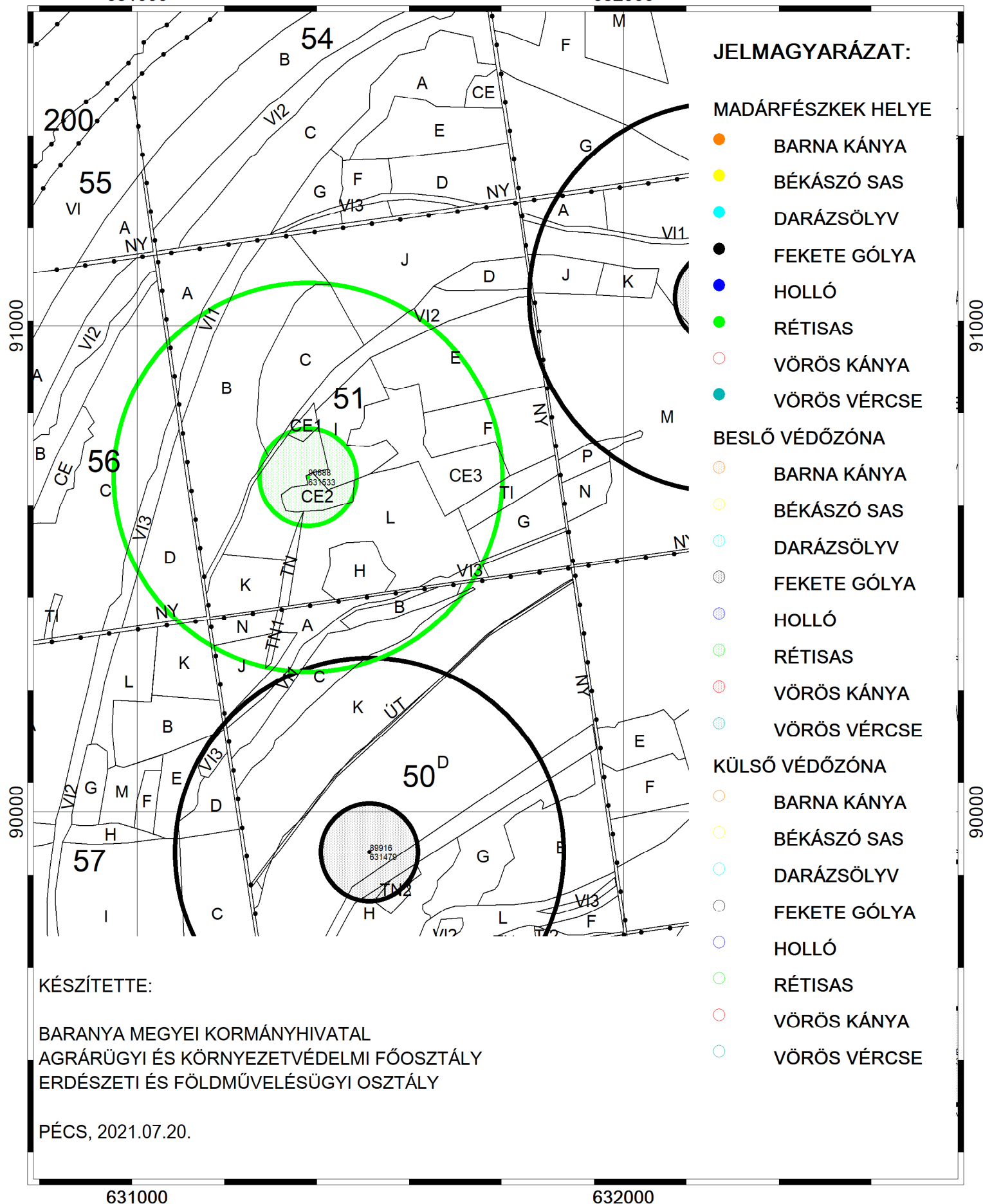
631000

632000

ERDÉSZETI TÉRKÉP A
BA/52/04687-4/2021.
ÜGYIRATSZÁMÚ HATÁROZATHOZ
M:1:10000

631000

632000



KÉSZÍTETTE:

BARANYA MEGYEI KORMÁNYHIVATAL
AGRÁRÜGYI ÉS KÖRNYEZETVÉDELMI FŐOSZTÁLY
ERDÉSZETI ÉS FÖLDMŰVELÉSÜGYI OSZTÁLY

PÉCS, 2021.07.20.