



Hajdú-Bihar Megyei Kormányhivatal
Erdőfelügyeleti Osztály

Tárgy: Erdőterv módosítási kérelem
Baktalórántházi Erdészeti

Ik.sz. *EG/390-1/2021*

Melléklet: 1 db nyomtatvány és mellékletei

Gábor Edit

osztályvezető részére

Debrecen

Kossuth u. 12-14.
4025

Tisztelt Osztályvezető Asszony!

A NYÍRERDŐ Zrt. Baktalórántházi Erdészete mellékelten küldi erdőterv módosítási kérelmének nyomtatványait további szíves használatra.

Nyíregyháza, 2021. június 04.

Tisztelettel:



NYÍRERDŐ ZRT.
Nyíregyháza

15.

Juhász Lajos
műszaki vezérigazgató-helyettes



The mark of
responsible forestry

NYÍRERDŐ Zrt.

H-4400 Nyíregyháza, Kótaji u. 29. Cg. 15-10-040168

Tel.: (+36) 42 / 598-450 Fax: (+36) 42 / 501-170

E-mail: info@nyirerdo.hu Internet: www.nyirerdo.hu

P.H.

ERDŐTERV MÓDOSÍTÁS KÉRELME

Az erdőgazdálkodó azonosító kódja:

				5	1	2
--	--	--	--	---	---	---

Az erdőgazdálkodó megnevezése:

Baktalórántházi Erdészet

Az erdőgazdálkodó címe, székhelye:

4	5	6	1
---	---	---	---

4561 Baktalórántháza, Zöldfa utca 2.

Jogosult szakszemélyzet neve:

Bíró Imre

Szolg. igazolvány száma: 2184

Tartalom:

Tervelőírások változása:6..... pótlap

Egyéb adatok változása: pótlap

Mellékletek:

Tulajdonosok nyilatkozata* db

Erdőrészlet leíró lap 1 3 1 db

Erdészeti nyilvántartási térkép 1 9 db

(EOV koordinátákkal és területkimutatással)

Fatérfogat becslési jkv. db

Termőhelyfelt. szakvélem. db

Részletes indoklás:

Kelt: Baktalórántháza, 2021. év június hó 01.

erdőgazdálkodó aláírása

P.H.

szakirányító

Kérelmezett fahasználati és erdősítési tervelőírások listája

Erdőrészlet										Fahasználati tervelőírások módosítása								Erdősítési tervelőírások módosítása							
Község	Tag	Részlet	Teljes terület (ha)	Elsődleges rendeltetés	Módosítandó tervelőírás			Kérelmezett tervelőírás					Megtakarított összes bruttó fafajta (m³)*	Jelenlegi előírás				Tervezett erdősítés							
					Fahasználat módja	Erintett terület (ha)	Fajtaösszes (m³)*	Fahasználat módja	Erintett terület (ha)	Fajta	Eredet	Erely %		Becsült összes fafajta (m³)**	Jelleg	Mód	Céllománnytípus	Erintett terület (ha)	Jelleg	Mód	Céllománnytípus				
Baktalórántháza	2	B	6,36	TV	EÜ	6,36		TRV	1,10							TRVF	MEST		1,10	TRVF	MEST	KST-EL			
Baktalórántháza	3	B	4,95	TV	EÜ	4,17		TRV	1,00							TRVF	MEST		1,00	TRVF	MEST	GY-KST			
Baktalórántháza	7	C	8,64	TV				TRV	1,50							TRVF				TRVF					
Baktalórántháza	8	A	9,58	TV	TRV	1,00		TRV	1,90							TRVF	MEST		0,00	TRVF	MEST	GY-KST			
Baktalórántháza	10	F	1,56	TV	EÜ	9,08		EÜ	7,68							TRVF	MEST		1,00	TRVF	MEST	GY-KST			
Baktalórántháza	12	F	1,56	TV				TI	1,56																
Baktalórántháza	12	A	11,05	NAT				EÜ	11,05																
Baktalórántháza	12	D	3,05	PA				TI	3,05																
Baktalórántháza	19	B	7,54	PA				EÜ	3,64																
Baktalórántháza	28	C	3,25	PA				EÜ	3,25																
Baktalórántháza	29	A	3,25	PA				TRV	3,25											TRVF	TFSARJ	A			
Baktalórántháza	34	D	18,36	TV	EÜ	15,56		TRV	2,00										2,00	TRVF	MEST	KST-EL			
Baktalórántháza								EÜ	13,56																
Baktalórántháza	38	A	2,08	FT				NFGY	2,08																
Baktalórántháza	40	A	8,62	FT				TKGY	8,62																
Baktalórántháza	54	F	10,00	FT				TRV	10,00										10,00	TRVF	TFSARJ	A			
Baktalórántháza	56	L	9,64	FT				NFGY	9,64																
Baktalórántháza	58	A	15,63	FT				TRV	10,00											TRVF	TFSARJ	A			
Baktalórántháza	59	D	7,78	FT				NFGY	7,78										10,00	TRVF	TFSARJ	A			

[illegible]

[illegible]

[illegible]

[illegible]

Erdőrézlet leíró lap

Helység: 6663 **Baktalórántháza** Tag: 2 Rézlet: B Ügyszám: Oldal:
 Gazdálkodó: 512 Baktalórántházi Erdészet
 Illetékes: Erdészeti Igazgatóság, Debrecen Erdőtervezési körzet: Baktalórántházai
 Rézlet területe: 6,36 ha Erdészeti táj: Nyírség
 Eddigi véghasználat ter.: ha Natura 2000: Része a hálózatnak
 Kötelezettség területe: ha Vadgazdálkodási egység: Erdészeti VT
 Elsődleges rendeltetés: **Természetvédelmi** Természetesség: Természeteszerű erdő
 További rendeltetések: Natura 2000 Üzem mód: **Vágásos**
 Gazdálkodás korlátozása: Részleges korlátozás
 Tengerszint fel. mag.: 150 m alatti, nem ártéri Védettség foka: Védett természeti terület
 Fekvés: Változó Erdőrezervátum típusa:
 Domborzat: Változó Keletkezés:
 Lejtés: 5-10° Utolsó használat éve: 1996
 Termőhelytípus-változat: KTT-IDŐSZ-TR-MÉ-AV Használati mód:
 Záródás minősítése: Megfelelő, zárt

ÁLLOMÁNYLEÍRÁS

▲	Szintek	Fajaj neve	Eredet	Elegy arány (%)	Elegy. módja	Átlag kor (év)	Átlag mag. (m)	Átlag átm. (cm)	Fto	Záró-dás (%)	Körilap (m²/ha)	Folyó növedék (m³/ha/év)	Fakészlet (m³/ha)	Felvétel módja
1	FELSZ	Kocsányos tölgy	M	93	FF	140	30	76	2	58	15,2	1,3	236	SK
2	FELSZ	Fehér nyár	M	7	SZ	70	31	81	2	58	1,5	0,1	21	SK
3	ALSSZ	Madárcseresznye	M	61	FF	70	25	39	2	27	5,2	1,8	79	SK
4	ALSSZ	Gyertyán	M	18	SZ	70	23	32	2	27	1,3	0,3	15	SK
5	ALSSZ	Mézgás éger	M	21	SZ	70	25	34	3	27	1,7	0,4	21	SK
Összesen											24,9	3,9	372	

Egyéb fafajok a részletben: A KT MJ

FAKITERMELÉSI TERV

(R) Redukált terület (nem érintett terület)

▲	Fajaj jele	Vágás- érettségi kor	Sürg.: Érint.t.(ha):	H. mód:	Év	Erély (%)	m³/ér.ter.	Sürg.: Érint.t.(ha):	H. mód:	Év	Erély (%)	m³/ér.ter.	Sürg.: Érint.t.(ha):	H. mód:	Év	Erély (%)	m³/ér.ter.
			1 526	EÜ				1 10	TRV								
			6,36														
1	KST	130	5		75												
2	FRNY	60	5		7												
3	CSNY	60	5		25												
4	GY	60	5		5												
5	MÉ	60	5		7												
Összesen												119					

ERDŐSÍTÉSI TERV

Terület (ha): 1,10
 Jelleg: MOST, TRV
 1. vált.
 Erdősítés célállománya:
 KST-EC
 Erdősítés elegyfajjai:
 2. vált.
 Erdősítés célállománya:
 Erdősítés elegyfajjai:
 Választott:

Előző azonosító: Baktalórántháza 2 B

Növedékesítés éve: 2021

RÉSZLETSZINTŰ ELŐÍRÁSOK:

MEGJEGYZÉSEK:

Igen változatos termőhely.

Vegyes záródású állomány.

Igen vegyeskorú állomány (+/- 16 év felett). Régi 'téglagyár'.

A felső szintben számos: CSNY GY MÉ.

A FRNY fafajsort a FRNY és a FTNY összevont értékét tartalmazza.

Székítés csop: A Székítés: MJ MÉ A KT

Csop: EGG MO A KM VGY MJ GY FA KBG

VBK

Károsodás: fagyöngy, farontó bogár.

TERMÉSZETVÉDELMEK RÉSZÉRŐL:

Erdőrészlet leíró lap

Helység: 6663 **Baktalórántháza** Tag: **3** Részlet: **B** Ügyszám: Oldal:

Gazdálkodó: 512 Baktalórántházi Erdészet

Illetékes: Erdészeti Igazgatóság, Debrecen Erdőtervezési körzet: Baktalórántházai

Részlet területe: 4,95 ha Erdészeti táj: Nyírség

Eddigi véghasználat ter.: 0,77 ha Natura 2000: Rész a hálózathoz

Kötelezettség területe: 0,77 ha Vadgazdálkodási egység: Erdészeti VT

Elsődleges rendeltetés: **Természetvédelmi** Természetesség: Származék erdő

További rendeltetések: Natura 2000 Üzem mód: **Vágásos**

Gazdálkodás korlátozása: Részleges korlátozás

Tengerszint fel. mag.: 150 m alatti, nem ártéri Védettség foka: Védett természeti terület

Fekvés: Változó Erdőrezervátum típusa:

Domborzat: Változó Keletkezés:

Lejtés: Változó Utolsó használat éve: 2017

Termőhelytípus-változat: KTT-IDÖSZ-RBE-MÉ-HV Használati mód: Egészségügyi fakitermelés

Záródás minősítése: Megfelelő, zárt

ÁLLOMÁNYLEÍRÁS

▲ Szintek	Faj neve	Eredet	Elegy arány (%)	Elegy. módja	Átlag kor (év)	Átlag mag. (m)	Átlag átm. (cm)	Fto	Záró-dás (%)	Körlep (m ² /ha)	Folyó növedék (m ³ /ha/év)	Fakészlet (m ³ /ha)	Felvétel módja
1 FÉLSZ	Kocsányos tölgy	M	100	FF	140	30	75	2	46	16,1	1,4	260	FT
2 ALSSZ	Madárcseresznye	M	45	SZ	70	28	41	1	50	8,8	3,5	145	FT
3 ALSSZ	Gyertyán	M	45	SZ	70	23	31	2	50	6,9	1,0	85	FT
4 ALSSZ	Akác	SG	10	SZ	70	24	35	2	50	1,4	0,2	17	FT
5 FUSZ	Kocsányos tölgy	M	100	FF	10	6	4	3	13	0,0	1,8	11	FT
Összesen										33,2	7,9	518	

Egyéb fajok a részletben: MJ EH

FAKITERMELÉSI TERV

(R) Redukált terület (nem érintett terület)

▲ Faj neve	Vágás- érettségi kor	Sürg.: Érint.t.(ha):	Sürg.: Érint.t.(ha):	Sürg.: Érint.t.(ha):
		1 3,17	4,17	1,00
		H. mód: EÜ	H. mód: TRV	H. mód:
	Év	Erély (%)	m ³ /ér.ter.	Erély (%)
1 KST	130	2	26	
2 CSNY	60	1	7	
3 GY	60	1	4	
4 A	60	1	1	
5 KST	120			
Összesen			38	

ERDŐSÍTÉSI TERV

Terület (ha): 0,00 7,00

Jelleg: TRVF 1

1. vált. MEST

Erdősítés célállománya:
GY-KST

Erdősítés elegyfajai:
MJ,KT,CSNY,VSZ

2. vált.

Erdősítés célállománya:

Erdősítés elegyfajai:

Választott: 1

Előző azonosító: Baktalórántháza 3 B

Növedékesítés éve: 2021

RÉSZLETSZINTŰ ELŐÍRÁSOK:

MEGJEGYZÉSEK:

Változatos termőhely. Vegyes záródású állomány. Vegyeskorú állomány (+/- 5-15 év). Szként: MJ EH. Héz: EGG GY MJ KM FBD A.

Károsodás KST: farontó bogár, csücsszáradás, néhány száradék.

2017.-ben viharok érte a részletet.

TERMÉSZETVÉDELMEI RÉSZLET:

Erdőrészlet leíró lap

Helység: 6663 **Baktalórántháza** Tag: 7 Részlet: C Ügyszám: Oldal:
 Gazdálkodó: 512 Baktalórántházi Erdészet
 Illetékes: Erdészeti Igazgatóság, Debrecen Erdőtervezési körzet: Baktalórántházai
 Részlet területe: 8,64 ha Erdészeti táj: Nyírség
 Eddigi véghasználat ter.: 2,80 ha Natura 2000: Része a hálózatnak
 Kötelezettség területe: 2,80 ha Vadgazdálkodási egység: Erdészeti VT
 Elsődleges rendeltetés: **Természetvédelmi** Természetesség: Származék erdő
 További rendeltetések: Natura 2000 Üzem mód: **Vágásos**
 Tengerszint fel. mag.: 150 m alatti, nem ártéri Gazdálkodás korlátozása: Részleges korlátozás
 Fekvés: Változó Védettség foka: Védett természeti terület
 Domborzat: Változó Erdőrezervátum típusa:
 Lejtés: 2,5-5° Keletkezés:
 Termőhelytípus-változat: KTT-IDÖSZ-RBE-MÉ-HV Utolsó használat éve: 2015
 Záródás minősítése: Megfelelő, zárt Használati mód: Egészségügyi fakitermelés

ÁLLOMÁNYLEÍRÁS

▲ Szintek	Fajaj neve	Eredet	Elegy arány (%)	Elegy. módja	Átlag kor (év)	Átlag mag. (m)	Átlag átm. (cm)	Záró Fto -dás (%)	Körlep (m²/ha)	Folyó növekedés (m³/ha/év)	Fakészlet (m³/ha)	Felvétel módja
1 FELSZ	Kocsányos tölgy	M	100	FF	140	30	67	2 42	14,9	1,4	244	FT
2 ALSSZ	Gyertyán	M	72	FF	70	24	27	2 32	7,5	1,1	98	FT
3 ALSSZ	Madárcseresznye	M	17	SZ	70	38	48	1 32	3,2	1,3	54	FT
4 ALSSZ	Akác	M	11	SZ	70	26	33	2 32	1,2	0,2	15	FT
5 FUSZ	Kocsányos tölgy	M	100	FF	11	5	3	2 35	0,0	4,4	25	FT
Összesen									26,8	8,4	436	

Egyéb fajok a részletben: MJ HSZ

FAKITERMELÉSI TERV

(R) Redukált terület (nem érintett terület)

▲ Fajaj jele	Vágás- érettségi kor	Sürg.: Érint.t.(ha):	Sürg.: Érint.t.(ha):	Sürg.: Érint.t.(ha):			
	H. mód:	H. mód:	H. mód:	H. mód:			
	Év	Erély (%)	m³/ér.ter.	Erély (%)	m³/ér.ter.	Erély (%)	m³/ér.ter.
1 KST	130						
2 GY	60						
3 CSNY	60						
4 A	60						
5 KST	120						
Összesen							

ERDŐSÍTÉSI TERV

Terület (ha): *0,00* *150*
 Jelleg: TRVF
 1. vált. MEST
 Erdősítés célállománya:
 GY-KST
 Erdősítés elegyfajajai:
 CSNY,MJ,KT,VSZ
 2. vált.
 Erdősítés célállománya:
 Erdősítés elegyfajajai:
 Választott: 1

Előző azonosító: Baktalórántháza 7 C

Növedékesítés éve: 2021

RÉSZLETSZINTŰ ELŐÍRÁSOK:

MEGJEGYZÉSEK:

Változatos termőhely.

Vegyes záródású állomány.

Néh IDB: GY CSNY A. Szként Néh: MJ HSZ.

Károsítás: fagyöngy, csúcsszáradás, farontó bogár.

Az FVM Körzeti erdőterv jóváhagyása tárgyú XXIV/112/4/2010. számú határozata értelmében a védett természeti területen lévő erdő részletben a tarvágások véghasználatok során 0,5 ha-nál nagyobb, egybefüggő vágásterület csak az erdő részlet összefüggő, többségében idegenhonos fajokból álló faállománnyal borított részterületeinek erdő szerkezet-átalakítása esetén keletkezhet.

Az FVM Körzeti erdőterv jóváhagyása tárgyú XXIV/112/4/2010. számú határozata értelmében a tervidőszakban 1,30 ha erdőterület véghasználata elmarad.

TERMÉSZETVÉDELMEK RÉSZÉRŐL:

Erdőrészlet leíró lap

Helység: 6663 **Baktalórántháza** Tag: 8 Részlet: A Ügyszám: Oldal:
 Gazdálkodó: 512 Baktalórántházi Erdészet
 Illetékes: Erdészeti Igazgatóság, Debrecen Erdőtervezési körzet: Baktalórántházai
 Részlet területe: 9,58 ha Erdészeti táj: Nyírség
 Eddigi véghasználat ter.: ha Natura 2000: Része a hálózatnak
 Kötelezettség területe: ha Vadgazdálkodási egység: Erdészeti VT
 Elsődleges rendeltetés: **Természetvédelmi** Természetesség: Természetserű erdő
 További rendeltetések: Natura 2000 Üzem mód: **Vágásos**
 Gazdálkodás korlátozása: Részleges korlátozás
 Tengerszint fel. mag.: 150 m alatti, nem ártéri Védettség foka: Védett természeti terület
 Fekvés: Változó Erdőrezervátum típusa:
 Domborzat: Változó Keletkezés:
 Lejtés: 2,5-5° Utolsó használat éve: 2017
 Termőhelytípus-változat: KTT-IDÖSZ-RBE-MÉ-HV Használati mód: Egészségügyi fakitermelés
 Záródás minősítése: Megfelelő, zárt

ÁLLOMÁNYLEÍRÁS

▲ Szintek	Fafaj neve	Eredet	Elegy arány (%)	Elegy. módja	Átlag kor (év)	Átlag mag. (m)	Átlag átm. (cm)	Fto	Záró-dás (%)	Körlep (m²/ha)	Folyó növekedés (m³/ha/év)	Fakészlet (m³/ha)	Felvétel módja
1 FELSZ	Kocsányos tölgy	M	96	FF	140	30	61	2	70	21,9	2,0	354	SK
2 FELSZ	Madárcseresznye	M	4	SZ	110	26	43	2	70	1,1	0,2	17	SK
3 ALSSZ	Gyertyán	M	58	FF	70	22	26	2	30	4,4	0,6	47	SK
4 ALSSZ	Madárcseresznye	M	42	SZ	70	23	32	2	30	4,1	1,2	48	SK
Összesen										31,5	4,0	466	

Egyéb fafajok a részletben: A VSZ MJ AL

FAKITERMELÉSI TERV

(R) Redukált terület (nem érintett terület)

▲ Fafaj jele	Vágás- érettségi kor	Sürg.: Érint.t.(ha):	1 7,68 9,05	Sürg.: Érint.t.(ha):	1 1,50 0,50 (R)	Sürg.: Érint.t.(ha):	3 0,50 (R)
	H. mód:	EÜ	H. mód:	TRV	H. mód:	TRV	
	Év	Erély (%)	m³/ér.ter.	Erély (%)	m³/ér.ter.	Erély (%)	m³/ér.ter.
1 KST	125	4	129	100	171	100	170
2 CSNY	95	3	5	100	8	100	8
3 GY	55	3	13	100	23	100	23
4 CSNY	55	3	13	100	23	100	24
Összesen			160		225		225

ERDŐSÍTÉSI TERV

Terület (ha): ~~1,00~~ **1,90**
 Jelleg: TRVF
 1. vált. MEST
 Erdősítés célállománya:
 GY-KST
 Erdősítés elegyfajjai:
 MJ,CSNY,KT,VSZ
 2. vált.
 Erdősítés célállománya:
 Erdősítés elegyfajjai:
 Választott: 1

Előző azonosító: Baktalórántháza 8 A

Növedékesítés éve: 2021

RÉSZLETSZINTŰ ELŐÍRÁSOK:

MEGJEGYZÉSEK:

Változatos termőhely. Változatos elegyedésű állomány..

Vegyes záródású állomány; Z=50-90/70%. Székt IDB: GY. Székt és csop: A. Székt: VSZ MJ AL. Szórv: GY MJ FBD VGY FA KM KJ A EGG AL MO

CSKR. Számos kidől, törzstörött és lábonszáradt egyed.

Károsodás: csúcsszáradás, farontó bogár, fagyöngy.

2017.-ben viharkár érte a részletet.

Az FVM Körzeti erdőterv jóváhagyása tárgyú XXIV/112/4/2010. számú határozata értelmében a védett természeti területen lévő erdőrészletben a tarvágások véghasználatok során 0,5 ha-nál nagyobb, egybefüggő vágásterület csak az erdőrészlet összefüggő, többségében idegenhonos fafajokból álló faállománnyal borított részterületeinek erdőszerkezet-átalakítása esetén keletkezhet.

TERMÉSZETVÉDELMEI RÉSZÉRŐL:

Erdőrészlet leíró lap

Helység: 6663	Baktalórántháza	Tag: 10	Részlet: F	Ügyszám:	Oldal:
Gazdálkodó: 512	Baktalórántházi Erdészet				
Illetékes: Erdészeti Igazgatóság, Debrecen				Erdőtervezési körzet: Baktalórántházai	
Részlet területe: 1,56 ha	Erdészeti táj: Nyírség				
Eddigi véghasználat ter.: ha	Natura 2000: Része a hálózatnak				
Kötelezettség területe: ha	Vadgazdálkodási egység: Erdészeti VT				
Elsődleges rendeltetés: Természetvédelmi	Természetesség: Származék erdő				
További rendeltetések: Natura 2000	Üzem mód: Vágásos				
	Gazdálkodás korlátozása: Részleges korlátozás				
	Védettség foka: Védett természeti terület				
	Erdőrezervátum típusa:				
	Keletkezés:				
Tengerszint fel. mag.: 150 m alatti, nem ártéri	Utolsó használat éve: 2008				
Fekvés: Nem ártéri sík	Használati mód: Tarvágás				
Domborzat: Sík (lapály)					
Lejtés: Sík és hullámos					
Termőhelytípus-változat: KTT-IDÖSZ-RBE-MÉ-H					
Záródás minősítése: Megfelelő, zárt					

ÁLLOMÁNYLEÍRÁS

▲	Szintek	Fafaj neve	Eredet	Elegy arány (%)	Elegy. módja	Átlag kor (év)	Átlag mag. (m)	Átlag átm. (cm)	Fto	Záró -dás (%)	Körlep (m²/ha)	Folyó növedék (m³/ha/év)	Fakészlet (m³/ha)	Felvétel módja
1	FELSZ	Kocsányos tölgy	M	94	FF	13	5	5	3	100	14,0	10,2	71	FT
2	FELSZ	Gyertyán	M	6	SZ	13	4	2	4	100	0,0	0,4	2	FT
Összesen											14,0	10,6	73	

Egyéb fafajok a részletben:

FAKITERMELÉSI TERV

(R) Redukált terület (nem érintett terület)

▲	Fafaj jele	Vágás- érettségi kor	Sürg.: Érint.t.(ha):	Sürg.: Érint.t.(ha):	Sürg.: Érint.t.(ha):
		H. mód:	H. mód:	H. mód:	H. mód:
		Év	Erély (%)	m³/ér.ter.	Erély (%)
1	KST	120			
2	GY	120			
Összesen					

ERDŐSÍTÉSI TERV

Terület (ha):
Jelleg:
1. vált.
Erdősítés célállománya:

Erdősítés elegyfajai:

2. vált.
Erdősítés célállománya:

Erdősítés elegyfajai:

Választott:

Előző azonosító: Baktalórántháza 10 A

Növedékesítés éve: 2021

RÉSZLETSZINTŰ ELŐÍRÁSOK:

MEGJEGYZÉSEK:

TERMÉSZETVÉDELME RÉSZÉRŐL:

Erdőrészlet leíró lap

Helység: 6663 **Baktalórántháza** Tag: 12 Részlet: A Ügyszám: Oldal:
 Gazdálkodó: 512 Baktalórántházi Erdészet
 Illetékes: Erdészeti Igazgatóság, Debrecen Erdőtervezési körzet: Baktalórántházai
 Részlet területe: 11,05 ha Erdészeti táj: Nyírség
 Eddigi véghasználat ter.: ha Natura 2000: Része a hálózatnak
 Kötelezettség területe: ha Vadgazdálkodási egység: Erdészeti VT
 Elsődleges rendeltetés: **Natura 2000** Természetesség: Természeteszerű erdő
 További rendeltetések: Parkerdő, Szaporítóanyag-termelő Üzem mód: **Vágásos**
 Gazdálkodás korlátozása: Részleges korlátozás
 Védettség foka: Nem védett terület
 Erdőrezervátum típusa:
 Keletkezés:
 Utolsó használat éve: 2017
 Használati mód: Egészségügyi fakitermelés
 Tengerszint fel. mag.: 150 m alatti, nem ártéri
 Fekvés: Változó
 Domborzat: Változó
 Lejtés: 2,5-5°
 Termőhelytípus-változat: KTT-IDÖSZ-KBE-KMÉ-V
 Záródás minősítése: Megfelelő, zárt

ÁLLOMÁNYLEÍRÁS

▲	Szintek	Fafaj neve	Eredet	Elegy arány (%)	Elegy. módja	Átlag kor (év)	Átlag mag. (m)	Átlag átm. (cm)	Záró Fto -dás (%)	Körlet (m²/ha)	Folyó növekedék (m³/ha/év)	Fakészlet (m³/ha)	Felvétel módja	
1	FELSZ	Gyertyán	M	45	FF	150	28	47	1	78	13,2	0,7	217	FT
2	FELSZ	Kocsányos tölgy	M	20	CS	150	29	81	3	78	5,7	0,5	89	FT
3	FELSZ	Kocsányos tölgy	M	35	MO	12	3	2	4	78	0,0	1,8	11	FT
Összesen										18,9	3,0	317		

Egyéb fafajok a részletben: CSNY A KT VSZ MJ MSZ AL MK HJ

FAKITERMELÉSI TERV

(R) Redukált terület (nem érintett terület)

▲ Fafaj jele	Vágás- érettségi kor	Sürg.: Érint.t.(ha):	Sürg.: Érint.t.(ha):	Sürg.: Érint.t.(ha):			
	H. mód:	H. mód:	H. mód:	H. mód:			
	Év	Erély (%)	m³/ér.ter.	Erély (%)	m³/ér.ter.	Erély (%)	m³/ér.ter.
1 GY	140						
2 KST	140						
3 KST	120						
Összesen							

ERDŐSÍTÉSI TERV

Terület (ha):
 Jelleg:
 1. vált.
 Erdősítés célállománya:
 Erdősítés elegyfajfajai:
 2. vált.
 Erdősítés célállománya:
 Erdősítés elegyfajfajai:
 Választott:

Előző azonosító: Baktalórántháza 12 A

Növedékesítés éve: 2021

RÉSZLETSZINTŰ ELŐÍRÁSOK:

MEGJEGYZÉSEK:

Igen vegyeskorú állomány (+/- 16 év felett).
 Vegyes záródású állomány.
 Cserje: GY, MJ. Szélen A.
 A záródásihiányos részen a GY újulat megjelent.
 É-on sok fiatalabb: GY, CSNY, MJ, főleg KST-es.
 KST elegyedése É-on csop. és székent.
 KST, GY magtermő állomány.
 Károsítás: csúcscsúzáradás, farontó bogár, békorkadás, fagyöngy.
 A részlet K-i része sík, a NY-i részén hullámos a terep.
 Tarvágást termőhelyi adottságok teszik szükségessé.
 2009. évben 2,30 ha letermelve.
 A 3-as sürgősségi véghasználati területet az erdőrészlet D-i részén kell elhelyezni.
 VH során facsoportot meghagyandó.
 2017-ben viharok érte a részletet.

TERMÉSZETVÉDELME RÉSZÉRŐL:

Erdőrészlet leíró lap

Helység: 6663 **Baktalórántháza** Tag: 12 Részlet: D Ügyszám: Oldal:
 Gazdálkodó: 512 Baktalórántházi Erdészet
 Illetékes: Erdészeti Igazgatóság, Debrecen Erdőtervezési körzet: Baktalórántházai
 Részlet területe: 3,05 ha Erdészeti táj: Nyírség
 Eddigi véghasználat ter.: ha Natura 2000: Része a hálózatnak
 Kötelezettség területe: ha Vadgazdálkodási egység: Erdészeti VT
 Elsődleges rendeltetés: **Parkerdő** Természetesség: Származék erdő
 További rendeltetések: Natura 2000 Üzem mód: **Vágásos**
 Gazdálkodás korlátozása: Részleges korlátozás
 Védetség foka: Nem védett terület
 Erdőrezervátum típusa:
 Keletkezés:
 Utolsó használat éve: 2015
 Használati mód: Tisztítás
 Tengerszint fel. mag.: 150 m alatti, nem ártéri
 Fekvés: Nem ártéri sík
 Domborzat: Sík (lapály)
 Lejtés: Sík és hullámos
 Termőhelytípus-változat: KTT-IDÖSZ-RBE-KMÉ-H
 Záródás minősítése: Megfelelő, zárt

ÁLLOMÁNYLEÍRÁS

▲ Szintek	Fafaj neve	Eredet	Elegy arány (%)	Elegy. módja	Átlag kor (év)	Átlag mag. (m)	Átlag átm. (cm)	Fto	Záró-dás (%)	Körlet (m²/ha)	Folyó növekedés (m³/ha/év)	Fakészlet (m³/ha)	Felvétel módja
1 FELSZ	Kocsányos tölgy	M	77	FF	20	7	7	4	81	12,6	7,2	66	FT
2 FELSZ	Mezei juhar	M	12	SZ	17	6	8	4	81	1,5	1,0	8	FT
3 FELSZ	Madárcseresznye	M	11	SZ	17	5	10	5	81	1,1	0,8	6	FT
Összesen										15,2	9,0	80	

Egyéb fafajok a részletben: NYI BL EF ZJ KT FRNY

FAKITERMELÉSI TERV

(R) Redukált terület (nem érintett terület)

▲ Fafaj jele	Vágás- érettségi kor	Sürg.: Érint.t.(ha):	Sürg.: Érint.t.(ha):	Sürg.: Érint.t.(ha):			
	H. mód:	H. mód:	H. mód:	H. mód:			
	Év	Erély (%)	m³/ér.ter.	Erély (%)	m³/ér.ter.	Erély (%)	m³/ér.ter.
1 KST	100						
2 MJ	100						
3 CSNY	100						
Összesen							

ERDŐSÍTÉSI TERV

Terület (ha):

Jelleg:

1. vált.

Erdősítés célállománya:

Erdősítés elegyfajjai:

2. vált.

Erdősítés célállománya:

Erdősítés elegyfajjai:

Választott:

Előző azonosító: Baktalórántháza 12 D

Növedékesítés éve: 2021

RÉSZLETSZINTŰ ELŐÍRÁSOK:

MEGJEGYZÉSEK:

Szként: NYI, BL, KT, FFÜ, ZJ, FRNY, EF.
 A részletben A, KM tuskósor.
 TI során a BL, ZJ eltávolítandó az állományból.

TERMÉSZETVÉDELEM RÉSZÉRŐL:

Erdőrészlet leíró lap

Helység: 6663 **Baktalórántháza** Tag: **19** Részlet: **B** Ügyszám: Oldal:
 Gazdálkodó: 512 Baktalórántházi Erdészet
 Illetékes: Erdészeti Igazgatóság, Debrecen Erdőtervezési körzet: Baktalórántházai
 Részlet területe: 7,54 ha Erdészeti táj: Nyírség
 Eddigi véghasználat ter.: 3,90 ha Natura 2000: Része a hálózatnak
 Kötelezettség területe: 3,90 ha Vadgazdálkodási egység: Erdészeti VT
 Elsődleges rendeltetés: **Parkerdő** Természetesség: Kultúrerdő
 További rendeltetések: Natura 2000 Üzem mód: **Vágásos**
 Gazdálkodás korlátozása: Részleges korlátozás
 Tengerszint fel. mag.: 150 m alatti, nem ártéri Védettség foka: Nem védett terület
 Fekvés: Változó Erdőrezervátum típusa:
 Domborzat: Változó Keletkezés:
 Lejtés: Változó Utolsó használat éve: 2020
 Termőhelytípus-változat: KTT-TVFLN-HH-KMÉ-H Használati mód: Tarvágás
 Záródás minősítése: Felújítandó üres vágásterület

ÁLLOMÁNYLEÍRÁS

▲	Szintek	Fajaj neve	Eredet	Elegy arány (%)	Elegy. módja	Átlag kor (év)	Átlag mag. (m)	Átlag átm. (cm)	Fto	Záró-dás (%)	Körlap (m ² /ha)	Folyó növekedék (m ³ /ha/év)	Fakészlet (m ³ /ha)	Felvétel módja
1	FELSZ	Ákác	SG	60	FF	65	19	27	4	35	5,2	0,3	55	FT
2	FELSZ	Fehér nyár	M	17	SZ	65	25	48	4	35	2,7	0,1	32	FT
3	FELSZ	Feketefenyő	M	6	SZ	65	22	26	3	35	0,9	0,1	12	FT
4	FELSZ	Erdeifenyő	M	4	SZ	65	25	34	2	35	0,6	0,1	8	FT
5	FELSZ	Kocsányos tölgy	M	8	SZ	65	24	34	3	35	0,9	0,2	11	FT
6	FELSZ	Fel nem sorolt egyéb	M	5	SZ	65	27	39	1	35	0,8	0,3	11	FT
Összesen											11,1	1,1	129	

Egyéb fajajok a részletben: ÓNY GY MJ CS VT FD

FAKITERMELESI TERV

(R) Redukált terület (nem érintett terület)

▲	Fajaj jele	Vágás- érettségi kor	Sürg.: Érint.t.(ha):	1 0,10 (R)	Sürg.: Érint.t.(ha):	3 3,54 (R)	Sürg.: Érint.t.(ha):	364
		H. mód:	TRV	H. mód:	TRV	H. mód:	EH	
		Év	Erély (%)	m ³ /ér.ter.	Erély (%)	m ³ /ér.ter.	Erély (%)	m ³ /ér.ter.
1	A	45	100	11	100	400		
2	FRNY	45	100	7	100	234		
3	FF	45	100	2	100	90		
4	EF	45	100	2	100	60		
5	KST	45	100	2	100	83		
6	EKEM	45	100	2	100	83		
Összesen				26		950		

ERDŐSÍTÉSI TERV

Terület (ha): 7,54
 Jelleg: TRVF
 1. vált. MEST
 Erdősítés célállománya:
 HNY
 Erdősítés elegyfajajai:
 KST FF EH
 2. vált. MEST
 Erdősítés célállománya:
 FF
 Erdősítés elegyfajajai:
 KST HNY EH
 Választott: 1

Előző azonosító: Baktalórántháza 19 B	Növekedésítés éve: 2021
RÉSZLETSZINTŰ ELŐÍRÁSOK: MEGJEGYZÉSEK: Igen változatos termőhely. Igen vegyes záródású állomány. Hullámos terep. A dombtetőn az állomány gyengébb növekedésű, ligetes. Változó növekedésű állomány. EKEM: VT, FD, MK, GY, MSZ. Vált. elegyedés szként. és csop: ÓNY, GY MJ, CS, VT, KT, MSZ, MK, FD. Cserje: GY, A, KM, MJ, CS, FBD, EGG, VT, KJ, KST, NYO, KT, HSZE, Sóska-bolya, Fagyöngy. VH során facsoport meghagyandó. 2020. évi VH 2,9 ha.	
TERMÉSZETVÉDELEM RÉSZÉRŐL:	

Erdőrészlet leíró lap

Helység: 6663 **Baktalórántháza** Tag: **28** Részlet: **C** Ügyszám: Oldal:
 Gazdálkodó: 512 Baktalórántházi Erdészet
 Illetékes: Erdészeti Igazgatóság, Debrecen Erdőtervezési körzet: Baktalórántházai
 Részlet területe: 3,25 ha Erdészeti táj: Nyírség
 Eddigi véghasználat ter.: 0,00 ha Natura 2000: Része a hálózatnak
 Kötelezettség területe: 0,00 ha Vadgazdálkodási egység: Erdészeti VT
 Elsődleges rendeltetés: **Parkerdő** Természetesség: Kultúrerdő
 További rendeltetések: Natura 2000 Üzem mód: **Vágásos**
 Tengerszint fel. mag.: 150 m alatti, nem ártéri Gazdálkodás korlátozása: Részleges korlátozás
 Fekvés: Változó Védetség foka: Nem védett terület
 Domborzat: Változó Erdőrezervátum típusa:
 Lejtés: Változó Keletkezés:
 Termőhelytípus-változat: KTT-TVFLN-KBE-KMÉ-H Utolsó használat éve: 2011
 Záródás minősítése: Megfelelő, zárt Használati mód: Tisztítás

ÁLLOMÁNYLEÍRÁS

▲ Szintek	Fafaj neve	Eredet	Elegy arány (%)	Elegy. módja	Átlag kor (év)	Átlag mag. (m)	Átlag átm. (cm)	Fto	Záró-dás (%)	Körlet (m ² /ha)	Folyó növekedés (m ³ /ha/év)	Fakészlet (m ³ /ha)	Felvétel módja
1 FELSZ	Akác	SG	75	FF	31	16	18	4	100	20,1	6,0	151	FT
2 FELSZ	Akác	ST	25	CS	31	17	20	4	100	7,6	2,3	56	FT
Összesen										27,7	8,3	207	

Egyéb fafajok a részletben: KM ISNY

FAKITERMELÉSI TERV (R) Redukált terület (nem érintett terület)

▲ Fafaj jele	Vágás- érettségi kor	Sürg.: Érint.t.(ha):	Sürg.: Érint.t.(ha):	Sürg.: Érint.t.(ha):
	H. mód: <i>EV</i>	H. mód:	H. mód:	H. mód:
	Év	Erély (%)	m ³ /ér.ter.	Erély (%)
1 A	40			
2 A	40			
Összesen				

ERDŐSÍTÉSI TERV

Terület (ha):

Jelleg:

1. vált.

Erdősítés célállománya:

Erdősítés elegyfajfajai:

2. vált.

Erdősítés célállománya:

Erdősítés elegyfajfajai:

Választott:

Előző azonosító: Baktalórántháza 28 C

Növedékesítés éve: 2021

RÉSZLETSZINTŰ ELŐÍRÁSOK:

MEGJEGYZÉSEK:

Igen változtatás termőhely. Változó növekedésű állomány.
 Nyugaton és délen az út mentén ISNY. Székent: KM.
 Szórv: FBD ZJ KM A Vadszőlő EGG.
 Kisebb fagyzugos foltok.
 Befejezés éve: 1994.

TERMÉSZETVÉDELEM RÉSZÉRŐL:

Erdőrészlet leíró lap

Helység: 6663 **Baktalórántháza** Tag: 29 Részlet: A Ügyszám: Oldal:

Gazdálkodó: 512 Baktalórántházi Erdészet

Illetékes: Erdészeti Igazgatóság, Debrecen Erdőtervezési körzet: Baktalórántházi

Részlet területe: 3,25 ha Erdészeti táj: Nyírség

Eddigi véghasználat ter.: 0,00 ha Natura 2000: Nem része a hálózatnak

Kötelezettség területe: 0,00 ha Vadgazdálkodási egység: Erdészeti VT

Elsődleges rendeltetés: **Parkerdő** Természetesség: Kultúrerdő

További rendeltetések: Üzem mód: **Vágásos**

Gazdálkodás korlátozása: Részleges korlátozás

Védettség foka: Nem védett terület

Erdőrezervátum típusa:

Keletkezés:

Utolsó használat éve: 2020

Használati mód: Törzskiválasztó gyérítés

Tengerszint fel. mag.: 150 m alatti, nem ártéri

Fekvés: Változó

Domborzat: Változó

Lejtés: Változó

Termőhelytípus-változat: KTT-TVFLN-KBE-KMÉ-H

Záródás minősítése: Megfelelő, zárt

ÁLLOMÁNYLEÍRÁS

▲ Szintek	Fafaj neve	Eredet	Elegy arány (%)	Elegy. módja	Átlag kor (év)	Átlag mag. (m)	Átlag átm. (cm)	Fto	Záró-dás (%)	Körlep (m²/ha)	Folyó növedék (m³/ha/év)	Fakészlet (m³/ha)	Felvétel módja
1 FELSZ	Akác	ST	59	FF	31	20	22	3	72	10,7	4,1	114	FT
2 FELSZ	Akác	SG	28	SZ	31	19	20	3	72	5,0	1,8	51	FT
3 FELSZ	I 58/57 nyár	M	13	SO	31	22	31	5	72	1,9	0,8	19	FT
Összesen										17,6	6,7	184	

Egyéb fafajok a részletben:

FAKITERMELÉSI TERV

(R) Redukált terület (nem érintett terület)

▲ Fafaj jele	Vágás- érettségi kor	Sürg.: Érint.t.(ha):	Sürg.: Érint.t.(ha):	Sürg.: Érint.t.(ha):	
	H. mód:	H. mód:	H. mód:	H. mód:	
	Év	Erély (%)	m³/ér.ter.	Erély (%)	m³/ér.ter.
1 A	35				
2 A	35				
3 ISNY	35				
Összesen					

ERDŐSÍTÉSI TERV

Terület (ha): 3,25

Jelleg: TRVF

1. vált. TSARJ

Erdősítés célállománya:

AS

Erdősítés elegyfajjai:

2. vált.

Erdősítés célállománya:

Erdősítés elegyfajjai:

Választott:

Előző azonosító: Baktalórántháza 29 A

Növedékesítés éve: 2021

RÉSZLETSZINTŰ ELŐÍRÁSOK:

MEGJEGYZÉSEK:

Igen vegyes záródású állomány - keleten üres folt.

Változatos termőhely.

Károsítás: Szű, Evetria, Fomes, Csúcscsáradás.

Befejezés éve: 1994.

Nyugaton és délen az út mentén: ISNY. Szórv: FBD KM MJ CSKR NYO Vadszölő VT ZJ A.

TERMÉSZETVÉDELME RÉSZÉRŐL:

Erdőrészlet leíró lap

Helység: 6663 Baktalórántháza Tag: 34 Részlet: D Ügyszám: Oldal:
 Gazdálkodó: 512 Baktalórántházi Erdészet
 Illetékes: Erdészeti Igazgatóság, Debrecen Erdőtervezési körzet: Baktalórántháza
 Részlet területe: 18,36 ha Erdészeti táj: Nyírség
 Eddigi véghasználat ter.: 2,80 ha Natura 2000: Része a hálózatnak
 Kötelezettség területe: 2,80 ha Vadgazdálkodási egység: Erdészeti VT
 Elsődleges rendeltetés: Természetvédelmi Természetesség: Származék erdő
 További rendeltetések: Natura 2000 Üzem mód: Vágásos
 Tengerszint fel. mag.: 150 m alatti, nem ártéri Gazdálkodás korlátozása: Részleges korlátozás
 Fekvés: Nem ártéri sík Védettség foka: Védett természeti terület
 Domborzat: Sík (lapály) Erdőrezervátum típusa:
 Lejtés: Sík és hullámos Keletkezés:
 Termőhelytípus-változat: KTT-IDŐSZ-RBE-MÉ-H Utolsó használat éve: 2011
 Záródás minősítése: Erdősítési záródásihiány (pótlás még szükséges) Használati mód: Tarvágás

ÁLLOMÁNYLEÍRÁS

▲ Szintek	Fafaj neve	Eredet	Elegy arány (%)	Elegy. módja	Átlag kor (év)	Átlag mag. (m)	Átlag átm. (cm)	Fto	Záró-dás (%)	Körlep (m²/ha)	Folyó növekedés (m³/ha/év)	Fakészlet (m³/ha)	Felvétel módja
1 FELSZ	Kocsányos tölgy	M	46	FF	122	29	76	3	63	9,5	0,8	139	SK
2 FELSZ	Gyertyán	M	46	SZ	90	24	33	2	63	9,6	0,9	125	SK
3 FELSZ	Akác	ST	8	CS	90	31	46	1	63	1,9	0,4	27	SK
4 FUSZ	Kocsányos tölgy	M	100	FF	9	1	0	3	15	0,0	1,8	16	FT
Összesen										21,0	3,9	307	

Egyéb fafajok a részletben: CSNY NYI CS MJ FD ZSM

FAKITERMELÉSI TERV

(R) Redukált terület (nem érintett terület)

▲ Fafaj jele	Vágás- érettségi kor	Sürg.: Érint.t.(ha):	1 13,56 15,56	Sürg.: Érint.t.(ha):	2,00	Sürg.: Érint.t.(ha):	
	H. mód:	EÜ	H. mód:	TR	H. mód:		
	Év	Erély (%)	m³/ér.ter.	Erély (%)	m³/ér.ter.	Erély (%)	m³/ér.ter.
1 KST	120	5	128				
2 GY	88	5	115				
3 A	88	5	25				
4 KST	100						
Összesen			268				

ERDŐSÍTÉSI TERV

Terület (ha): 0,00 2,00
 Jelleg: TRVF
 1. vált. MEST
 Erdősítés célállománya:
 GY-KST
 Erdősítés elegyfafajai:
 MJ,CSNY,KT,VSZ
 2. vált. MEST
 Erdősítés célállománya:
 KST-EL
 Erdősítés elegyfafajai:
 KT,EH,MJ,KJ
 Választott: 2

Előző azonosító: Baktalórántháza 34 D

Növedékesítés éve: 2021

RÉSZLETSZINTŰ ELŐÍRÁSOK:

MEGJEGYZÉSEK:

Változtatás termőhely. Igen vegyeskorú állomány (+/- 16 év felett).

Vegyes záródású állomány. Változtatás elegyedésű állomány.

Csop: CS FD MJ. Székent: CSNY NYI MJ MSZ ZSM TAJ

. Csop GY MJ FBD A TAJ MO FA CSKR KM KST CS

VSZ HSZ.

Számos NYI CSNY A száradék. KST károsodása: számos kidől, lábonszáradt egyed, csúcsszáradás, farontó bogár.

Az erdő részletben 3 db különálló, kisterületű véghasználati területet kell kialakítani. A véghasználati területeket az akáccal borított partosabb részen, és

a déli ligetesebb részen kell elhelyezni.

Délen a kidől fák helyén számos lék keletkezett, amelyekben természetes úton a KM GY A és az alkörmös jelent meg.

TERMÉSZETVÉDELMEI RÉSZÉRŐL:

Erdőrészlet leíró lap

Helység: 6663 **Baktalórántháza** Tag: **38** Részlet: **A** Ügyszám: Oldal:
 Gazdálkodó: 512 Baktalórántházi Erdészet
 Illetékes: Erdészeti Igazgatóság, Debrecen Erdőtervezési körzet: Baktalórántházai
 Részlet területe: 2,08 ha Erdészeti táj: Nyírség
 Eddigi véghasználat ter.: 0,00 ha Natura 2000: Része a hálózatnak
 Kötelezettség területe: 0,00 ha Vadgazdálkodási egység: Erdészeti VT
 Elsődleges rendeltetés: **Faanyagtermelő** Természetesség: Kultúrerdő
 További rendeltetések: Natura 2000 Üzem mód: **Vágásos**
 Gazdálkodás korlátozása: Nincs korlátozás
 Tengerszint fel. mag.: 150 m alatti, nem ártéri Védettség foka: Nem védett terület
 Fekvés: Nem ártéri sík Erdőrezervátum típusa:
 Domborzat: Sík (lapály) Keletkezés:
 Lejtés: Sík és hullámos Utolsó használat éve: 2017
 Termőhelytípus-változat: KTT-IDŐSZ-RBE-MÉ-H Használati mód: Törzskiválasztó gyérítés
 Záródás minősítése: Megfelelő, zárt

ÁLLOMÁNYLEÍRÁS

▲ Szintek	Fafaj neve	Eredet	Elegy arány (%)	Elegy. módja	Átlag kor (év)	Átlag mag. (m)	Átlag átm. (cm)	Fto	Záró-dás (%)	Körlet (m ² /ha)	Folyó növekedés (m ³ /ha/év)	Fakészlet (m ³ /ha)	Felvétel módja
1 FELSZ	Vörös tölgy	M	100	FF	42	24	33	1	78	30,9	15,1	380	FT
Összesen										30,9	15,1	380	

Egyéb fafajok a részletben: A NYI FD CSNY

FAKITERMELÉSI TERV (R) Redukált terület (nem érintett terület)

▲ Fafaj jele	Vágás- érettségi kor	Sürg.: Érint.t.(ha):	Sürg.: Érint.t.(ha):	Sürg.: Érint.t.(ha):			
	H. mód:	H. mód:	H. mód:	H. mód:			
	Év	Erély (%)	m ³ /ér.ter.	Erély (%)	m ³ /ér.ter.	Erély (%)	m ³ /ér.ter.
1 VT	60						
Összesen							

ERDŐSÍTÉSI TERV

Terület (ha):
 Jelleg:
 1. vált.
 Erdősítés célállománya:
 Erdősítés elegyfajjai:
 2. vált.
 Erdősítés célállománya:
 Erdősítés elegyfajjai:
 Választott:

Előző azonosító: Baktalórántháza 38 A

Növedékesítés éve: 2021

RÉSZLETSZINTŰ ELŐÍRÁSOK:

MEGJEGYZÉSEK:

Szként: A NYI FD PUSZ CSNY Szórv: VT GY A KM SZE NH MJ GY MO.

Szegélyben számos: AS NH FD KST MJ MO CSNY. Tuskóson: A FBD.

VT újulat.

TERMÉSZETVÉDELME RÉSZÉRŐL:

Erdőrészlet leíró lap

Helység: 6663 **Baktalórántháza** Tag: 40 Részlet: A Ügyszám: Oldal:
 Gazdálkodó: 512 Baktalórántházi Erdészet
 Illetékes: Erdészeti Igazgatóság, Debrecen Erdőtervezési körzet: Baktalórántházai
 Részlet területe: 8,62 ha Erdészeti táj: Nyírség
 Eddigi véghasználat ter.: 0,00 ha Natura 2000: Része a hálózatnak
 Kötelezettség területe: 0,00 ha Vadgazdálkodási egység: Erdészeti VT
 Elsődleges rendeltetés: **Faanyagtermelő** Természetesség: Kultúrerdő
 További rendeltetések: Natura 2000 Üzem mód: **Vágásos**
 Tengerszint fel. mag.: 150 m alatti, nem ártéri Gazdálkodás korlátozása: Nincs korlátozás
 Fekvés: Változó Védetség foka: Nem védett terület
 Domborzat: Változó Erdőrezervátum típusa:
 Lejtés: Változó Keletkezés:
 Termőhelytípus-változat: KTT-TVFLN-HH-KMÉ-H Utolsó használat éve: 2011
 Záródás minősítése: Megfelelő, zárt Használati mód: Törzskiválasztó gyérítés

ÁLLOMÁNYLEÍRÁS

▲ Szintek	Fafaj neve	Eredet	Elegy arány (%)	Elegy. módja	Átlag kor (év)	Átlag mag. (m)	Átlag átm. (cm)	Fto	Záró-dás (%)	Körlet (m ² /ha)	Folyó növekedés (m ³ /ha/év)	Fakészlet (m ³ /ha)	Felvétel módja
1 FELSZ	Vörös tölgy	M	45	FF	35	19	21	1	100	19,3	8,0	169	FT
2 FELSZ	Akác	M	37	SZ	35	18	27	4	100	11,7	3,5	95	FT
3 FELSZ	Akác	ST	11	CS	35	14	18	5	100	2,4	0,5	20	FT
4 FELSZ	Kései meggy	M	7	SZ	35	18	26	1	100	2,6	1,3	23	FT
Összesen										36,0	13,3	307	

Egyéb fafajok a részletben: HJ NYO SZNY EH JA

FAKITERMELÉSI TERV

(R) Redukált terület (nem érintett terület)

▲ Fafaj jele	Vágás- érettségi kor	Sürg.: Érint.t.(ha):	Sürg.: Érint.t.(ha):	Sürg.: Érint.t.(ha):
	H. mód:	H. mód:	H. mód:	H. mód:
	Év	Erély (%)	m ³ /ér.ter.	Erély (%)
1 VT	45			
2 A	45			
3 A	45			
4 KM	45			
Összesen				

ERDŐSÍTÉSI TERV

Terület (ha):
 Jelleg:
 1. vált.
 Erdősítés célállománya:
 Erdősítés elegyfajfajai:
 2. vált.
 Erdősítés célállománya:
 Erdősítés elegyfajfajai:
 Választott:

Előző azonosító: Baktalórántháza 40 A

Növedékesítés éve: 2021

RÉSZLETSZINTŰ ELŐÍRÁSOK:

MEGJEGYZÉSEK:

Vegyes záródású (60-100%) és növekedésű

Szként: HJ NYO SZNY EH JA

Cserje: As KM HJ ZJ VT KH NYO FBD EGG EH MJ HSZE KÖK

Kár: fagyöngy, széldöntés, tőkorhadás, lombrágó rovarok, illegális kitermelés

TERMÉSZETVÉDELMEI RÉSZRŐL:

Erdőrészlet leíró lap

Helység: 6663 **Baktalórántháza** Tag: 54 Rézlet: F Ügyszám: Oldal:
 Gazdálkodó: 512 Baktalórántházi Erdészet
 Illetékes: Erdészeti Igazgatóság, Debrecen Erdőtervezési körzet: Baktalórántháza
 Rézlet területe: 10,00 ha Erdészeti táj: Nyírség
 Eddigi véghasználat ter.: 0,00 ha Natura 2000: Nem része a hálózatnak
 Kötelezettség területe: 0,00 ha Vadgazdálkodási egység: Haladás VT
 Elsődleges rendeltetés: **Faanyagtermelő** Természetesség: Kultúrerdő
 További rendeltetések: Üzem mód: **Vágásos**
 Gazdálkodás korlátozása: Nincs korlátozás
 Védetség foka: Nem védett terület
 Erdőrezervátum típusa:
 Keletkezés:
 Utolsó használat éve: 2004
 Használati mód: Törzskiválasztó gyérités

Tengerszint fel. mag.: 150 m alatti, nem ártéri
 Fekvés: Változó
 Domborzat: Változó
 Lejtés: 2,5-5°
 Termőhelytípus-változat: KTT-TVFLN-HH-KMÉ-H
 Záródás minősítése: Megfelelő, zárt

ÁLLOMÁNYLEÍRÁS

▲ Szintek	Fafaj neve	Eredet	Elegy arány (%)	Elegy. módja	Átlag kor (év)	Átlag mag. (m)	Átlag átm. (cm)	Fto	Záró-dás (%)	Körleap (m ² /ha)	Folyó növedék (m ³ /ha/év)	Fakészlet (m ³ /ha)	Felvétel módja
1 FELSZ	Akác	M	100	FF	40	20	23	3	100	29,3	9,3	287	EK
Összesen										29,3	9,3	287	

Egyéb fafajok a részletben:

FAKITERMELÉSI TERV

(R) Redukált terület (nem érintett terület)

▲ Fafaj jele	Vágás- érettségi kor	Sürg.: Érint.t.(ha):	Sürg.: Érint.t.(ha):	Sürg.: Érint.t.(ha):			
	H. mód:	H. mód:	H. mód:	H. mód:			
	Év	Erély (%)	m ³ /ér.ter.	Erély (%)	m ³ /ér.ter.	Erély (%)	m ³ /ér.ter.
1 A	40						
Összesen							

ERDŐSÍTÉSI TERV

Terület (ha): 10,00
 Jelleg: TRVF
 1. vált. TSART
 Erdősítés célállománya:
 Erdősítés elegyfajai:
 2. vált.
 Erdősítés célállománya:
 Erdősítés elegyfajai:
 Választott:

Előző azonosító: Baktalórántháza 54 E

Növedékesítés éve: 2021

RÉSZLETSZINTŰ ELŐÍRÁSOK:

MEGJEGYZÉSEK:

cserje: As, KM
 Tuskóson As sáv.
 Változatos termőhely

TERMÉSZETVÉDELEM RÉSZÉRŐL:

Erdőrézlet leíró lap

Helység: 6663 **Baktalórántháza** Tag: **56** Rézlet: **L** Ügyszám: Oldal:
 Gazdálkodó: 512 Baktalórántházi Erdészet
 Illetékes: Erdészeti igazgatóság, Debrecen Erdőtervezési körzet: Baktalórántháza
 Rézlet területe: 9,64 ha Erdészeti táj: Nyírség
 Eddigi véghasználat ter.: 0,00 ha Natura 2000: Nem része a hálózatnak
 Kötelezettség területe: 0,00 ha Vadgazdálkodási egység: Vajai II. Rákóczi Ferenc VT.
 Elsődleges rendeltetés: **Faanyagtermelő** Természetesség: Kultúrerdő
 További rendeltetések: Üzem mód: **Vágásos**
 Gazdálkodás korlátozása: Nincs korlátozás
 Védettség foka: Nem védett terület
 Erdőrezervátum típusa:
 Keletkezés:
 Utolsó használat éve: 2013
 Használati mód: Növedékfokozó gyérítés
 Tengerszint fel. mag.: 150 m alatti, nem ártéri
 Fekvés: Változó
 Domborzat: Változó
 Lejtés: Változó
 Termőhelytípus-változat: KTT-TVFLN-HH-SE-H
 Záródás minősítése: Megfelelő, zárt

ÁLLOMÁNYLEÍRÁS

▲	Szintek	Fafaj neve	Eredet	Elegy arány (%)	Elegy. módja	Átlag kor (év)	Átlag mag. (m)	Átlag átm. (cm)	Fto	Záró-dás (%)	Körlep (m²/ha)	Folyó növedék (m³/ha/év)	Fakészlet (m³/ha)	Felvétel módja
1	FELSZ	Akác	SG	100	FF	36	18	19	4	87	21,8	5,7	187	EK
Összesen											21,8	5,7	187	

Egyéb fafajok a részletben: KM FRNY

FAKITERMELÉSI TERV (R) Redukált terület (nem érintett terület)

▲ Fafaj jele	Vágás- érettségi kor	Sürg.: Érint.t.(ha):	Sürg.: Érint.t.(ha):	Sürg.: Érint.t.(ha):			
	H. mód:	H. mód:	H. mód:	H. mód:			
	Év	Erély (%)	m ³ /ér.ter.	Erély (%)	m ³ /ér.ter.	Erély (%)	m ³ /ér.ter.
1 A	35						
Összesen							

ERDŐSÍTÉSI TERV

Terület (ha):

Jelleg:

1. vált.

Erdősítés célállománya:

Erdősítés elegyfajjai:

2. vált.

Erdősítés célállománya:

Erdősítés elegyfajjai:

Választott:

Előző azonosító: Baktalórántháza 56 I

Növedékesítés éve: 2021

RÉSZLETSZINTŰ ELŐÍRÁSOK:

MEGJEGYZÉSEK:

Szként: KM, FRNY

Cserje: As, KM

TERMÉSZETVÉDELEM RÉSZÉRŐL:

Erdőrészlet leíró lap

Helység: 6663 **Baktalórántháza** Tag: **58** Részlet: **A** Ügyszám: Oldal:

Gazdálkodó: 512 Baktalórántházi Erdészet

Illetékes: Erdészeti Igazgatóság, Debrecen Erdőtervezési körzet: Baktalórántházai

Részlet területe: 15,63 ha Erdészeti táj: Nyírség

Eddigi véghasználat ter.: 0,00 ha Natura 2000: Nem része a hálózatnak

Kötelezettség területe: 0,00 ha Vadgazdálkodási egység: Erdészeti VT

Elsődleges rendeltetés: **Faanyagtermelő** Természetesség: Kultúrerdő

További rendeltetések: Üzem mód: **Vágásos**

Gazdálkodás korlátozása: Nincs korlátozás

Tengerszint fel. mag.: 150 m alatti, nem ártéri Védettség foka: Nem védett terület

Fekvés: Változó Erdőrezervátum típusa:

Domborzat: Változó Keletkezés:

Lejtés: 2,5-5° Utolsó használat éve: 2001

Termőhelytípus-változat: KTT-TVFLN-HH-KMÉ-H Használati mód:

Záródás minősítése: Megfelelő, zárt

ÁLLOMÁNYLEÍRÁS

▲ Szintek	Fafaj neve	Eredet	Elegy arány (%)	Elegy. módja	Átlag kor (év)	Átlag mag. (m)	Átlag átm. (cm)	Fto -dás (%)	Körlet (m²/ha)	Folyó növekedék (m³/ha/év)	Fakészlet (m³/ha)	Felvétel módja	
1 FELSZ	Akác	M	100	FF	35	20	26	3	92	26,6	9,1	238	EK
Összesen										26,6	9,1	238	

Egyéb fafajok a részletben:

FAKITERMELÉSI TERV

(R) Redukált terület (nem érintett terület)

▲ Fafaj jele	Vágás- érettségi kor	Sürg.: Érint.t.(ha):	Sürg.: Érint.t.(ha):	Sürg.: Érint.t.(ha):			
	H. mód:	H. mód:	H. mód:	H. mód:			
	Év	Erély (%)	m ³ /ér.ter.	Erély (%)	m ³ /ér.ter.	Erély (%)	m ³ /ér.ter.
1 A	35						
Összesen							

ERDŐSÍTÉSI TERV

Terület (ha): 10,00

Jelleg: TRVF

1. vált. TFSARJ

Erdősítés célállománya:

AS

Erdősítés elegyfajjai:

2. vált.

Erdősítés célállománya:

Erdősítés elegyfajjai:

Választott:

Előző azonosító: Baktalórántháza 58 A

Növedékesítés éve: 2021

RÉSZLETSZINTŰ ELŐÍRÁSOK:

MEGJEGYZÉSEK:

Változatos termőhely

Változó növekedésű állomány h: 12-20/17m.

Tuskóson As sáv.

TERMÉSZETVÉDELME RÉSZÉRŐL:

Erdőrézlet leíró lap

Helység: 6663 **Baktalórántháza** Tag: 59 Rézlet: D Ügyszám: Oldal:
 Gazdálkodó: 512 Baktalórántházi Erdészet
 Illetékes: Erdészeti Igazgatóság, Debrecen Erdőtervezési körzet: Baktalórántháza
 Rézlet területe: 7,78 ha Erdészeti táj: Nyírség
 Eddigi véghasználat ter.: 0,00 ha Natura 2000: Nem része a hálózatnak
 Kötelezettség területe: 0,00 ha Vadgazdálkodási egység: Erdészeti VT
 Elsődleges rendeltetés: **Faanyagtermelő** Természetesség: Kultúrerdő
 További rendeltetések: Üzem mód: **Vágásos**
 Gazdálkodás korlátozása: Nincs korlátozás
 Tengerszint fel. mag.: 150 m alatti, nem ártéri Védettség foka: Nem védett terület
 Fekvés: Változó Erdőrezervátum típusa:
 Domborzat: Változó Keletkezés:
 Lejtés: Változó Utolsó használat éve: 2013
 Termőhelytípus-változat: KTT-TVFLN-HH-KMÉ-H Használati mód: Törzskiválasztó gyérités
 Záródás minősítése: Megfelelő, zárt

ÁLLOMÁNYLEÍRÁS

▲	Szintek	Fafaj neve	Eredet	Elegy arány (%)	Elegy. módja	Átlag kor (év)	Átlag mag. (m)	Átlag átm. (cm)	Fto	Záró-dás (%)	Körlep (m²/ha)	Folyó növekedés (m³/ha/év)	Fakészlet (m³/ha)	Felvétel módja
1	FELSZ	Akác	M	66	FF	38	18	25	4	97	17,2	5,2	150	EK
2	FELSZ	Akác	SG	34	CS	38	19	24	4	97	8,2	2,3	79	EK
Összesen											25,4	7,5	229	

Egyéb fafajok a részletben:

FAKITERMELÉSI TERV

(R) Redukált terület (nem érintett terület)

▲	Fajaj jelle	Vágás- érettségi kor	Sürg.: Érint.t.(ha):	Sürg.: Érint.t.(ha):	Sürg.: Érint.t.(ha):	
		H. mód:	H. mód:	H. mód:		
		Év	Erély (%)	m³/ér.ter.	Erély (%)	m³/ér.ter.
1	A	35				
2	A	35				
Összesen						

ERDŐSÍTÉSI TERV

Terület (ha):

Jelleg:

1. vált.

Erdősítés célállománya:

Erdősítés elegyfajjai:

2. vált.

Erdősítés célállománya:

Erdősítés elegyfajjai:

Választott:

Előző azonosító: Baktalórántháza 59 D

Növedékesítés éve: 2021

RÉSZLETSZINTŰ ELŐÍRÁSOK:

MEGJEGYZÉSEK:

Cserjék: As.
 Változatos termőhely.
 Változó növekedésű állomány.
 As állomány a részlet K-i részén található.
 Árok mellett tuskósarjak.

TERMÉSZETVÉDELEM RÉSZÉRŐL:

Erdőrészlet leíró lap

Helység: 6663 **Baktalórántháza** Tag: **62** Részlet: **I** Ügyszám: Oldal:
 Gazdálkodó: 512 Baktalórántházi Erdészet
 Illetékes: Erdészeti Igazgatóság, Debrecen Erdőtervezési körzet: Baktalórántházai
 Részlet területe: 8,73 ha Erdészeti táj: Nyírség
 Eddigi véghasználat ter.: ha Natura 2000: Nem része a hálózatnak
 Kötelezettség területe: ha Vadgazdálkodási egység: Erdészeti VT
 Elsődleges rendeltetés: **Faanyagtermelő** Természetesség: Kultúrerdő
 További rendeltetések: Üzem mód: **Vágásos**
 Gazdálkodás korlátozása: Nincs korlátozás
 Védettség foka: Nem védett terület
 Erdőrezervátum típusa:
 Keletkezés:
 Utolsó használat éve: 2013
 Használati mód: Tarvágás
 Tengerszint fel. mag.: 150 m alatti, nem ártéri
 Fekvés: Változó
 Domborzat: Változó
 Lejtés: Változó
 Termőhelytípus-változat: KTT-TVFLN-HH-MÉ-H
 Záródás minősítése: Megfelelő, zárt

ÁLLOMÁNYLEÍRÁS

▲	Szintek	Fafaj neve	Eredet	Elegy arány (%)	Elegy. módja	Átlag kor (év)	Átlag mag. (m)	Átlag átm. (cm)	Fto	Záró-dás (%)	Körlap (m²/ha)	Folyó növedék (m³/ha/év)	Fakészlet (m³/ha)	Felvétel módja
1	FELSZ	Akác	SG	81	FF	8	5	5	4	100	6,4	4,4	26	FT
2	FELSZ	Akác	ST	19	SZ	8	5	5	4	100	1,5	1,1	6	FT
Összesen											7,9	5,5	32	

Egyéb fafajok a részletben:

FAKITERMELÉSI TERV

(R) Redukált terület (nem érintett terület)

▲	Fafaj jele	Vágás- érettségi kor	Sürg.: Érint.t.(ha):	Sürg.: Érint.t.(ha):	Sürg.: Érint.t.(ha):	
		H. mód:	H. mód:	H. mód:		
		Év	Erély (%)	m ³ /ér.ter.	Erély (%)	m ³ /ér.ter.
1	A	30				
2	A	30				
Összesen						

ERDŐSÍTÉSI TERV

Terület (ha):
 Jelleg:
 1. vált.
 Erdősítés célállománya:
 Erdősítés elegyfajai:
 2. vált.
 Erdősítés célállománya:
 Erdősítés elegyfajai:
 Választott:

Előző azonosító: Baktalórántháza 62 I

Növedékesítés éve: 2021

RÉSZLETSZINTŰ ELŐÍRÁSOK:

MEGJEGYZÉSEK:
 AKÁC TUSKÓSOROK
 NÉH: I5NY
 D-I RÉSZE ERŐSEBB
 CSERJE:As,KM

TERMÉSZETVÉDELEM RÉSZÉRŐL:

Erdőrézlet leíró lap

Helység: 6663 **Baktalórántháza** Tag: **62** Rézlet: **J** Ügyszám: Oldal:

Gazdálkodó: 512 Baktalórántházi Erdészet

Illetékes: Erdészeti Igazgatóság, Debrecen Erdőtervezési körzet: Baktalórántháza

Részlet területe: 1,65 ha Erdészeti táj: Nyírség

Eddigi véghasználat ter.: 0,00 ha Natura 2000: Nem része a hálózatnak

Kötelezettség területe: 0,00 ha Vadgazdálkodási egység: Erdészeti VT

Elsődleges rendeltetés: **Faanyagtermelő** Természetesség: Faültetvény

További rendeltetések: Üzem mód: **Vágásos**

Gazdálkodás korlátozása: Nincs korlátozás

Tengerszint fel. mag.: 150 m alatti, nem ártéri Védettség foka: Nem védett terület

Fekvés: Nem ártéri sík Erdőrezervátum típusa:

Domborzat: Sík (lapály) Keletkezés:

Lejtés: Sík és hullámos Utolsó használat éve: 2010

Termőhelytípus-változat: KTT-TVFLN-HH-KMÉ-H Használati mód: Törzskiválasztó gyérítés

Záródás minősítése: Megfelelő, zárt

ÁLLOMÁNYLEÍRÁS

▲ Szintek	Fafaj neve	Eredet	Elegy arány (%)	Elegy. módja	Átlag kor (év)	Átlag mag. (m)	Átlag átm. (cm)	Fto	Záró-dás (%)	Körlep (m²/ha)	Folyó növedék (m³/ha/év)	Fakészlet (m³/ha)	Felvétel módja
1 FELSZ	Pannónia (H-490/3)	3x4	100	FF	26	22	26	5	100	16,0	5,9	136	EA
Összesen										16,0	5,9	136	

Egyéb fafajok a részletben: A

FAKITERMELÉSI TERV

(R) Redukált terület (nem érintett terület)

▲ Fafaj jele	Vágás- érettségi kor	Sürg.: Érint.t.(ha):	Sürg.: Érint.t.(ha):	Sürg.: Érint.t.(ha):
	H. mód: TRV	H. mód: TRV	H. mód: TRV	H. mód: TRV
	Év	Erély (%)	m³/ér.ter.	Erély (%)
1 PANY	25			
Összesen				

ERDŐSÍTÉSI TERV

Terület (ha): 1,65

Jelleg: TRV

1. vált. MEST

Erdősítés célállománya: NNY

Erdősítés elegyfajjai:

2. vált.

Erdősítés célállománya:

Erdősítés elegyfajjai:

Választott:

Előző azonosító: Baktalórántháza 62 J

Növedékesítés éve: 2021

RÉSZLETSZINTŰ ELŐÍRÁSOK:

MEGJEGYZÉSEK:

NNY KÁROSÍTÁS: LEVÉLRÁGÁS, TÖRZSSÉRÜLÉS
AKÁC TUSKÓSOROK
HULLAMOS TEREP
NY-AK KÖZÖTT A SORKÖZBEN AKÁC

TERMÉSZETVÉDELME RÉSZÉRŐL:

Erdőrézlet leíró lap

Helység: 6663 **Baktalórántháza** Tag: **64** Rézlet: **C** Ügyszám: Oldal:

Gazdálkodó: 512 Baktalórántházi Erdészet

Illetékes: Erdészeti Igazgatóság, Debrecen Erdőtervezési körzet: Baktalórántháza

Részlet területe: 23,53 ha Erdészeti táj: Nyírség

Eddigi véghasználat ter.: 0,00 ha Natura 2000: Nem része a hálózatnak

Kötelezettség területe: 0,00 ha Vadgazdálkodási egység: Erdészeti VT

Elsődleges rendeltetés: **Faanyagtermelő** Természetesség: Kultúrerdő

További rendeltetések: Üzem mód: **Vágásos**

Gazdálkodás korlátozása: Nincs korlátozás

Tengerszint fel. mag.: 150 m alatti, nem ártéri Védetség foka: Nem védett terület

Fekvés: Nem ártéri sík Erdőrezervátum típusa:

Domborzat: Sík (lapály) Keletkezés:

Lejtés: Sík és hullámos Utolsó használat éve: 2009

Termőhelytípus-változat: KTT-TVFLN-HH-KMÉ-H Használati mód: Növedékfokozó gyérítés

Záródás minősítése: Megfelelő, zárt

ÁLLOMÁNYLEÍRÁS

▲ Szintek	Fafaj neve	Eredet	Elegy arány (%)	Elegy. módja	Átlag kor (év)	Átlag mag. (m)	Átlag átm. (cm)	Fto -dás (%)	Záró	Körlep (m²/ha)	Folyó növedék (m³/ha/év)	Fakészlet (m³/ha)	Felvétel módja
1 FELSZ	Akác	M	100	FF	35	18	27	4	99	26,0	8,4	211	EK
Összesen										26,0	8,4	211	

Egyéb fafajok a részletben:

FAKITERMELÉSI TERV

(R) Redukált terület (nem érintett terület)

▲ Fafaj jele	Vágás- érettségi kor	Sürg.: Érint.t.(ha):	Sürg.: Érint.t.(ha):	Sürg.: Érint.t.(ha):			
	H. mód:	H. mód:	H. mód:	H. mód:			
	Év	Erély (%)	m³/ér.ter.	Erély (%)	m³/ér.ter.	Erély (%)	m³/ér.ter.
1 A	35						
Összesen							

ERDŐSÍTÉSI TERV

Terület (ha): 19,00

Jelleg: TRUF

1. vált. TFSARJ

Erdősítés célállománya: AS

Erdősítés elegyfajjai:

2. vált.

Erdősítés célállománya:

Erdősítés elegyfajjai:

Választott:

Előző azonosító: Baktalórántháza 64 B

Növedékesítés éve: 2021

RÉSZLETSZINTŰ ELŐÍRÁSOK:

MEGJEGYZÉSEK:

IGEN VÁLTOZATOS TERMŐHELY
VEGYES ZÁRÓDÁSÚ ÁLLOMÁNY
K-EN ÉS É-ON ERŐSEBB
VÁLTOZATOS NÖVEKEDÉS
HASZNÁLAT CSAK A JÓ NÖVEKEDÉSŰ RÉSZEKEN AJÁNLOTT
CSERJE;As,KM

TERMÉSZETVÉDELEM RÉSZÉRŐL:

Erdőrézlet leíró lap

Helység: 6663 Baktalórántháza Tag: 65 Rézlet: A Ügyszám: Oldal:

Gazdálkodó: 512 Baktalórántházi Erdészet

Illetékes: Erdészeti Igazgatóság, Debrecen Erdőtervezési körzet: Baktalórántháza

Részlet területe: 16,34 ha Erdészeti táj: Nyírség

Eddigi véghasználat ter.: 10,00 ha Natura 2000: Nem része a hálózatnak

Kötelezettség területe: 10,00 ha Vadgazdálkodási egység: Zöldszerelmi VT.

Elsődleges rendeltetés: Faanyagtermelő Természetesség: Kultúrerdő

További rendeltetések: Üzem mód: Vágásos

Gazdálkodás korlátozása: Nincs korlátozás

Tengerszint fel. mag.: 150 m alatti, nem ártéri Védettség foka: Nem védett terület

Fekvés: Változó Erdőrezervátum típusa:

Domborzat: Változó Keletkezés:

Lejtés: Változó Utolsó használat éve: 2019

Termőhelytípus-változat: KTT-TVFLN-HH-KMÉ-H Használati mód: Tarvágás

Záródás minősítése: Erdősítési záródásihiány (pótlás még szükséges)

ÁLLOMÁNYLEÍRÁS

▲ Szintek	Fafaj neve	Eredet	Elegy arány (%)	Elegy. módja	Átlag kor (év)	Átlag mag. (m)	Átlag átm. (cm)	Fto	Záró -dás (%)	Körlep (m²/ha)	Folyó növekedés (m³/ha/év)	Fakészlet (m³/ha)	Felvétel módja
1 FELSZ	Akác	M	100	FF	37	18	22	4	36	8,7	2,9	84	EK
2 FUSZ	Akác	SG	100	FF	2	2	4	4	100	0,0	3,2	5	FT
Összesen										8,7	6,1	89	

Egyéb fafajok a részletben: ENNY

FAKITERMELÉSI TERV (R) Redukált terület (nem érintett terület)

▲ Fafaj jelle	Vágás- érettségi kor	Sürg.: Érint.t.(ha):	Sürg.: Érint.t.(ha):	Sürg.: Érint.t.(ha):			
	H. mód:	H. mód:	H. mód:	H. mód:			
	Év	Erély (%)	m³/ér.ter.	Erély (%)	m³/ér.ter.	Erély (%)	m³/ér.ter.
1 A	35						
2 A	30						
Összesen							

ERDŐSÍTÉSI TERV

Terület (ha): 0,00 6,34

Jelleg: TRVF

1. vált. TFSARJ

Erdősítés célállománya:
A

Erdősítés elegyfajjai:

2. vált.

Erdősítés célállománya:

Erdősítés elegyfajjai:

Választott: 1

Előző azonosító: Baktalórántháza 66 A

Növedékesítés éve: 2021

RÉSZLETSZINTŰ ELŐÍRÁSOK:

MEGJEGYZÉSEK:

Szként: ENNY
Cserje: As
Tuskóson As sáv.
Változatos termőhely
Változó növekedésű állomány h: 12-22/16 m.

TERMÉSZETVÉDELEM RÉSZÉRŐL:

Erdőrészlet leíró lap

Helység: 6664 **Berkesz** Tag: 3 Részlet: E Ügyszám: Oldal:

Gazdálkodó: 512 Baktalórántházi Erdészet

Illetékes: Erdészeti Igazgatóság, Debrecen Erdőtervezési körzet: Baktalórántházi

Részlet területe: 4,73 ha Erdészeti táj: Nyírség

Eddigi véghasználat ter.: 0,00 ha Natura 2000: Nem része a hálózatnak

Kötelezettség területe: 0,00 ha Vadgazdálkodási egység: Nyírségi Nimród VT

Elsődleges rendeltetés: **Talajvédelmi** Természetesség: Kultúrerdő

További rendeltetések: Üzem mód: **Vágásos**

Gazdálkodás korlátozása: Részleges korlátozás

Védettség foka: Nem védett terület

Erdőrezervátum típusa:

Keletkezés:

Utolsó használat éve: 2011

Használati mód: Törzskiválasztó gyérítés

Tengerszint fel. mag.: 150 m alatti, nem ártéri

Fekvés: Változó

Domborzat: Változó

Lejtés: Változó

Termőhelytípus-változat: KTT-TVFLN-HH-SE-H

Záródás minősítése: Megfelelő, zárt

ÁLLOMÁNYLEÍRÁS

▲ Szintek	Fafaj neve	Eredet	Elegy arány (%)	Elegy. módja	Átlag kor (év)	Átlag mag. (m)	Átlag átm. (cm)	Fto	Záró-dás (%)	Körlep (m²/ha)	Folyó növekedés (m³/ha/év)	Fakészlet (m³/ha)	Felvétel módja
1 FELSZ	Akác	M	100	FF	36	15	22	5	100	24,7	7,4	193	FT
Összesen										24,7	7,4	193	

Egyéb fafajok a részletben:

FAKITERMELÉSI TERV

(R) Redukált terület (nem érintett terület)

▲ Fafaj jele	Vágás- érettségi kor	Sürg.: Érint.t.(ha):	Sürg.: Érint.t.(ha):	Sürg.: Érint.t.(ha):			
	H. mód:	H. mód:	H. mód:	H. mód:			
	Év	Erély (%)	m³/ér.ter.	Erély (%)	m³/ér.ter.	Erély (%)	m³/ér.ter.
1 A	35						
Összesen							

ERDŐSÍTÉSI TERV

Terület (ha): *4,73*

Jelleg: *TRV*

1. vált. *TFSA2+*
Erdősítés célállománya:
As
Erdősítés elegyfajjai:

2. vált.
Erdősítés célállománya:
Erdősítés elegyfajjai:

Választott:

Előző azonosító: Berkész 3 E

Növedékesítés éve: 2021

RÉSZLETSZINTŰ ELŐÍRÁSOK:

MEGJEGYZÉSEK:

É-I RÉSZÉN TÖBB HELYEN KIRITKULT.

z=0-100/85%

IGEN VÁLTOZATOS NÖVEKEDÉSŰ

TERMÉSZETVÉDELMEI RÉSZÉRŐL:

Erdőrészlet leíró lap

Helység: 6664 **Berkesz** Tag: 3 Részlet: C Ügyszám: Oldal:

Gazdálkodó: 512 Baktalórántházi Erdészet

Illetékes: Erdészeti Igazgatóság, Debrecen Erdőtervezési körzet: Baktalórántházi

Részlet területe: 6,08 ha Erdészeti táj: Nyírség

Eddigi véghasználat ter.: 0,00 ha Natura 2000: Nem része a hálózatnak

Kötelezettség területe: 0,00 ha Vadgazdálkodási egység: Nyírségi Nimród VT

Elsődleges rendeltetés: **Faanyagtermelő** Természetesség: Kultúrerdő

További rendeltetések: Üzem mód: **Vágásos**

Gazdálkodás korlátozása: Nincs korlátozás

Tengerszint fel. mag.: 150 m alatti, nem ártéri Védettség foka: Nem védett terület

Fekvés: Változó Erdőrezervátum típusa:

Domborzat: Változó Keletkezés:

Lejtés: Változó Utolsó használat éve: 2017

Termőhelytípus-változat: KTT-TVFLN-KBE-KMÉ-H Használati mód: Növedékfokozó gyérítés

Záródás minősítése: Megfelelő, zárt

ÁLLOMÁNYLEÍRÁS

▲ Szintek	Fajaj neve	Eredet	Elegy arány (%)	Elegy. módja	Átlag kor (év)	Átlag mag. (m)	Átlag átm. (cm)	Fto	Záró -dás (%)	Körlap (m ² /ha)	Folyó növedék (m ³ /ha/év)	Fakészlet (m ³ /ha)	Felvétel módja
1 FELSZ	Erdeifenyő	M	100	FF	47	21	28	3	80	33,6	6,9	336	FT
Összesen										33,6	6,9	336	

Egyéb fafajok a részletben: KM

FAKITERMELÉSI TERV

(R) Redukált terület (nem érintett terület)

▲ Fajaj jele	Vágás- érettségi kor	Sürg.: Érint.t.(ha):	Sürg.: Érint.t.(ha):	Sürg.: Érint.t.(ha):			
	H. mód:	H. mód:	H. mód:	H. mód:			
	Év	Erély (%)	m ³ /ér.ter.	Erély (%)	m ³ /ér.ter.	Erély (%)	m ³ /ér.ter.
1 EF	60						
Összesen							

ERDŐSÍTÉSI TERV

Terület (ha):

Jelleg:

1. vált.

Erdősítés célállománya:

Erdősítés elegyfajajai:

2. vált.

Erdősítés célállománya:

Erdősítés elegyfajajai:

Választott:

Előző azonosító: Berkesz 3 C

Növedékesítés éve: 2021

RÉSZLETSZINTŰ ELŐÍRÁSOK:

MEGJEGYZÉSEK:
SZÁMOS KM
É-I SZÉLÉN AS SÁV
CSERJE;AS,KM

TERMÉSZETVÉDELME RÉSZÉRŐL:

Erdőrészlet leíró lap

Helység: 6664	Berkesz	Tag: 3	Részlet: G	Ügyszám:	Oldal:
Gazdálkodó: 512	Baktalórántházi Erdészet				
Illetékes: Erdészeti Igazgatóság, Debrecen				Erdőtervezési körzet: Baktalórántházai	
Részlet területe: 3,45 ha	Erdészeti táj: Nyírség				
Eddigi véghasználat ter.: 0,00 ha	Natura 2000: Nem része a hálózatnak				
Kötelezettség területe: 0,00 ha	Vadgazdálkodási egység: Nyírségi Nimród VT				
Elsődleges rendeltetés: Faanyagtermelő	Természetesség: Kultúrerdő				
További rendeltetések:	Üzem mód: Vágásos				
	Gazdálkodás korlátozása: Nincs korlátozás				
	Védettség foka: Nem védett terület				
	Erdőrezervátum típusa:				
	Keletkezés:				
	Utolsó használat éve: 2015				
	Használati mód: Növedékfokozó gyérítés				
Tengerszint fel. mag.: 150 m alatti, nem ártéri					
Fekvés: Változó					
Domborzat: Változó					
Lejtés: Változó					
Termőhelytípus-változat: KTT-TVFLN-KBE-KMÉ-H					
Záródás minősítése: Megfelelő, zárt					

ÁLLOMÁNYLEÍRÁS

▲	Szintek	Fafaj neve	Eredet	Elegy arány (%)	Elegy. módja	Átlag kor (év)	Átlag mag. (m)	Átlag átm. (cm)	Fto	Záró -dás (%)	Körlap (m²/ha)	Folyó növedék (m³/ha/év)	Fakészlet (m³/ha)	Felvétel módja
1	FELSZ	Erdeifenyő	M	100	FF	47	20	28	3	85	34,0	7,1	330	FT
		Összesen									34,0	7,1	330	

Egyéb fafajok a részletben:

FAKITERMELÉSI TERV

(R) Redukált terület (nem érintett terület)

▲	Fafaj jele	Vágás- érettségi kor	Sürg.: Érint.t.(ha):	Sürg.: Érint.t.(ha):	Sürg.: Érint.t.(ha):	H. mód:	H. mód:	H. mód:	Év	Erély (%)	m ³ /ér.ter.	Erély (%)	m ³ /ér.ter.	Erély (%)	m ³ /ér.ter.
1	EF	60	3,45	3,45	3,45	NF	NF	NF							
		Összesen													

ERDŐSÍTÉSI TERV

Terület (ha):

Jelleg:

1. vált.

Erdősítés célállománya:

Erdősítés elegyfajjai:

2. vált.

Erdősítés célállománya:

Erdősítés elegyfajjai:

Választott:

Előző azonosító: Berkesz 3 G

Növedékesítés éve: 2021

RÉSZLETSZINTŰ ELŐÍRÁSOK:

MEGJEGYZÉSEK:

CSERJE;As,KM

TERMÉSZETVÉDELEM RÉSZÉRŐL:

Erdőrészlet leíró lap

Helység: 6664	Berkesz	Tag: 3	Részlet: H	Ügyszám:	Oldal:
Gazdálkodó: 512	Baktalórántházi Erdészet				
Illetékes: Erdészeti Igazgatóság, Debrecen				Erdőtervezési körzet: Baktalórántházi	
Részlet területe: 6,29 ha	Erdészeti táj: Nyírség				
Eddigi véghasználat ter.: 0,00 ha	Natura 2000: Nem része a hálózatnak				
Kötelezettség területe: 0,00 ha	Vadgazdálkodási egység: Nyírségi Nimród VT				
Elsődleges rendeltetés: Faanyagtermelő	Természetesség: Kultúrerdő				
További rendeltetések:	Üzem mód: Vágásos				
	Gazdálkodás korlátozása: Nincs korlátozás				
	Védettség foka: Nem védett terület				
	Erdőrezervátum típusa:				
	Keletkezés:				
Tengerszint fel. mag.: 150 m alatti, nem ártéri	Utolsó használat éve: 2017				
Fekvés: Változó	Használati mód: Növedékfokozó gyérítés				
Domborzat: Változó					
Lejtés: Változó					
Termőhelytípus-változat: KTT-TVFLN-KBE-KMÉ-H					
Záródás minősítése: Megfelelő, zárt					

ÁLLOMÁNYLEÍRÁS

▲	Szintek	Fafaj neve	Eredet	Elegy arány (%)	Elegy. módja	Átlag kor (év)	Átlag mag. (m)	Átlag átm. (cm)	Fto	Záró -dás (%)	Körlet (m²/ha)	Folyó növedék (m³/ha/év)	Fakészlet (m³/ha)	Felvétel módja
1	FELSZ	Erdeifenyő	M	100	FF	47	19	26	4	85	33,6	6,7	311	FT
Összesen											33,6	6,7	311	

Egyéb fafajok a részletben: A KM

FAKITERMELÉSI TERV

(R) Redukált terület (nem érintett terület)

▲ Fafaj jele	Vágás- érettségi kor	Sürg.: Érint.t.(ha):	Sürg.: Érint.t.(ha):	Sürg.: Érint.t.(ha):			
	H. mód:	H. mód:	H. mód:	H. mód:			
	Év	Erély (%)	m ³ /ér.ter.	Erély (%)	m ³ /ér.ter.	Erély (%)	m ³ /ér.ter.
1 EF	60						
Összesen							

ERDŐSÍTÉSI TERV

Terület (ha):
Jelleg:
1. vált.
Erdősítés célállománya:

Erdősítés elegyfajai:

2. vált.
Erdősítés célállománya:

Erdősítés elegyfajai:

Választott:

Előző azonosító: Berkesz 3 H

Növedékesítés éve: 2021

RÉSZLETSZINTŰ ELŐÍRÁSOK:

MEGJEGYZÉSEK:
É-ON SOK AKÁC
SZÁMOS KM
CSERJE;As,KM

TERMÉSZETVÉDELEM RÉSZÉRŐL:

Erdőrészlet leíró lap

Helység: 6664 **Berkesz** Tag: **4** Részlet: **E** Ügyszám: Oldal:
 Gazdálkodó: 512 Baktalórántházi Erdészet
 Illetékes: Erdészeti Igazgatóság, Debrecen Erdőtervezési körzet: Baktalórántházai
 Részlet területe: 4,54 ha Erdészeti táj: Nyírség
 Eddigi véghasználat ter.: 0,00 ha Natura 2000: Nem része a hálózatnak
 Kötelezettség területe: 0,00 ha Vadgazdálkodási egység: Nyírségi Nimród VT
 Elsődleges rendeltetés: **Faanyagtermelő** Természetesség: Kultúrerdő
 További rendeltetések: Üzem mód: **Vágásos**
 Gazdálkodás korlátozása: Nincs korlátozás
 Tengerszint fel. mag.: 150 m alatti, nem ártéri Védettség foka: Nem védett terület
 Fekvés: Változó Erdőrezervátum típusa:
 Domborzat: Változó Keletkezés:
 Lejtés: Változó Utolsó használat éve: 2013
 Termőhelytípus-változat: KTT-TVFLN-KBE-KMÉ-H Használati mód: Növedékfokozó gyérítés
 Záródás minősítése: Megfelelő, zárt

ÁLLOMÁNYLEÍRÁS

▲ Szintek	Fafaj neve	Eredet	Elegy arány (%)	Elegy. módja	Átlag kor (év)	Átlag mag. (m)	Átlag átm. (cm)	Fto	Záró -dás (%)	Körlap (m²/ha)	Folyó növedék (m³/ha/év)	Fakészlet (m³/ha)	Felvétel módja
1 FELSZ	Ákác	M	100	FF	37	18	25	4	100	27,2	8,5	245	FT
Összesen										27,2	8,5	245	

Egyéb fafajok a részletben:

FAKITERMELÉSI TERV

(R) Redukált terület (nem érintett terület)

▲ Fafaj jele	Vágás- érettségi kor	Sürg.: Érint.t.(ha):	Sürg.: Érint.t.(ha):	Sürg.: Érint.t.(ha):			
	H. mód:	H. mód:	H. mód:	H. mód:			
	Év	Erély (%)	m ³ /ér.ter.	Erély (%)	m ³ /ér.ter.	Erély (%)	m ³ /ér.ter.
1 A	35						
Összesen							

ERDŐSÍTÉSI TERV

Terület (ha):

Jelleg:

1. vált.

Erdősítés célállománya:

Erdősítés elegyfajjai:

2. vált.

Erdősítés célállománya:

Erdősítés elegyfajjai:

Választott:

Előző azonosító: Berkesz 4 E

Növedékesítés éve: 2021

RÉSZLETSZINTŰ ELŐÍRÁSOK:

MEGJEGYZÉSEK:

DK-I RÉSZÉN SZÁMOS IDŐS KT.

SOK.KM

CSERJE:A KM

NY-ON GYENGÉBB

TERMÉSZETVÉDELEM RÉSZÉRŐL:

Erdőrészlet leíró lap

Helység: 6664 **Berkesz** Tag: 5 Részlet: **A** Ügyszám: Oldal:
 Gazdálkodó: 512 Baktalórántházi Erdészet
 Illetékes: Erdészeti Igazgatóság, Debrecen Erdőtervezési körzet: Baktalórántházai
 Részlet területe: 7,52 ha Erdészeti táj: Nyírség
 Eddigi véghasználat ter.: 0,00 ha Natura 2000: Nem része a hálózatnak
 Kötelezettség területe: 0,00 ha Vadgazdálkodási egység: Nyírségi Nimród VT
 Elsődleges rendeltetés: **Faanyagtermelő** Természetesség: Természeteszerű erdő
 További rendeltetések: Üzem mód: **Vágásos**
 Gazdálkodás korlátozása: Nincs korlátozás
 Tengerszint fel. mag.: 150 m alatti, nem ártéri Védettség foka: Nem védett terület
 Fekvés: Nem ártéri sík Erdőrezervátum típusa:
 Domborzat: Sík (lapály) Keletkezés:
 Lejtés: Sík és hullámos Utolsó használat éve: 2011
 Termőhelytípus-változat: KTT-IDŐSZ-TR-MÉ-H Használati mód: Egészségügyi fakitermelés
 Záródás minősítése: Megfelelő, zárt

ÁLLOMÁNYLEÍRÁS

▲	Szintek	Fafaj neve	Eredet	Elegy arány (%)	Elegy. módja	Átlag kor (év)	Átlag mag. (m)	Átlag átm. (cm)	Fto	Záró-dás (%)	Körlep (m ² /ha)	Folyó növedék (m ³ /ha/év)	Fakészlet (m ³ /ha)	Felvétel módja
1	FELSZ	Fehér nyár	M	59	FF	60	31	50	2	90	23,9	2,3	337	EK
2	FELSZ	Olasz nyár	M	16	CS	60	30	43	4	90	3,4	0,0	45	EK
3	FELSZ	Vénic szil	M	18	SZ	60	19	31	3	90	5,8	1,6	58	EK
4	FELSZ	Korai juhar	M	3	SZ	60	20	24	4	90	1,0	0,3	9	EK
5	FELSZ	Gyertyán	M	4	SZ	60	19	21	3	90	1,0	0,2	9	EK
Összesen											35,1	4,4	458	

Egyéb fafajok a részletben: NYI JP MK AK HJ

FAKITERMELÉSI TERV

(R) Redukált terület (nem érintett terület)

▲ Fafaj jele		Vágás- érettségi kor	Sürg.: Érint.t.(ha):	Sürg.: Érint.t.(ha):	Sürg.: Érint.t.(ha):			
		H. mód:	H. mód:	H. mód:	H. mód:			
		Év	Erély (%)	m³/ér.ter.	Erély (%)	m³/ér.ter.	Erély (%)	m³/ér.ter.
1	FRNY	60						
2	OLNY	60						
3	VSZ	60						
4	KJ	60						
5	GY	60						
Összesen								

ERDŐSÍTÉSI TERV

Terület (ha):
 Jelleg:
 1. vált.
 Erdősítés célállománya:
 Erdősítés elegyfajajai:
 2. vált.
 Erdősítés célállománya:
 Erdősítés elegyfajajai:
 Választott:

Előző azonosító: Berkesz 5 A

Növedékesítés éve: 2021

RÉSZLETSZINTŰ ELŐÍRÁSOK:

MEGJEGYZÉSEK:

ELSZ:KT AK MJ HJ

CSOP:NYI

CSEJJE:VSZ GY MK EGG KÖK KBE KJ HJ TJ HSZE AK KI

EKL CÉLÁLLOMÁNY:KST 30% GY 30% KJ 10% HJ 10% NYI 10%MK 10%

ÉK-en 2 sor NNY NEM ERDÉSZETI HRSZ-RA (0109a) ESIK, A BÍRTOKHATÁRT KI KELL MÉRETNII

TERMÉSZETVÉDELME RÉSZÉRŐL:

Erdőrészlet leíró lap

Helység: 6664 **Berkesz** Tag: 5 Részlet: B Ügyszám: Oldal:
 Gazdálkodó: 512 Baktalórántházi Erdészeti
 Illetékes: Erdészeti Igazgatóság, Debrecen Erdőtervezési körzet: Baktalórántházai
 Részlet területe: 1,83 ha Erdészeti táj: Nyírség
 Eddigi véghasználat ter.: 0,00 ha Natura 2000: Nem része a hálózatnak
 Kötelezettség területe: 0,00 ha Vadgazdálkodási egység: Nyírségi Nimród VT
 Elsődleges rendeltetés: **Szaporítóanyag-termelő** Természetesség: Származék erdő
 További rendeltetések: Faanyagtermelő Üzem mód: **Vágásos**
 Tengerszint fel. mag.: 150 m alatti, nem ártéri Gazdálkodás korlátozása: Részleges korlátozás
 Fekvés: Nem ártéri sík Védettség foka: Nem védett terület
 Domborzat: Sík (lapály) Erdőrezervátum típusa:
 Lejtés: Sík és hullámos Keletkezés:
 Termőhelytípus-változat: KTT-IDŐSZ-TR-MÉ-H Utolsó használat éve: 2010
 Záródás minősítése: Megfelelő, zárt Használati mód: Növedéfköszövény gyérítés

ÁLLOMÁNYLEÍRÁS

▲ Szintek	Fafaj neve	Eredet	Elegy arány (%)	Elegy. módja	Átlag kor (év)	Átlag mag. (m)	Átlag átm. (cm)	Záró -dás (%)	Körlet (m ² /ha)	Folyó növekedés (m ³ /ha/év)	Fakészlet (m ³ /ha)	Felvétel módja
1 FELSZ	Kocsányos tölgy	M	100	FF	86	28	37	2	97	24,5	5,1	360 EK
Összesen										24,5	5,1	360

Egyéb fafajok a részletben: GY HJ ZJ KJ

FAKITERMELÉSI TERV

(R) Redukált terület (nem érintett terület)

▲ Fafaj jele	Vágás- érettségi kor	Sürg.: Érint.t.(ha):	Sürg.: Érint.t.(ha):	Sürg.: Érint.t.(ha):
	H. mód: <i>EG</i>	H. mód:	H. mód:	H. mód:
	Év	Erély (%)	m ³ /ér.ter.	Erély (%)
1 KST	100			
Összesen				

ERDŐSÍTÉSI TERV

Terület (ha):

Jelleg:

1. vált.

Erdősítés célállománya:

Erdősítés elegyfajjai:

2. vált.

Erdősítés célállománya:

Erdősítés elegyfajjai:

Választott:

Előző azonosító: Berkész 5 B

Növedékesítés éve: 2021

RÉSZLETSZINTŰ ELŐÍRÁSOK:

MEGJEGYZÉSEK:

SZÁMOS:VSZ HJ KJ GY
 CSERJE:EGG MK KJ HJ ZJ HJ KBE
 ERTI MAGTERMŐ ÁLLOMÁNY

TERMÉSZETVÉDELME RÉSZÉRŐL:

Erdőrészlet leíró lap

Helység: 6664 **Berkesz** Tag: 5 Részlet: C Ügyszám: Oldal:
 Gazdálkodó: 512 Baktalórántházi Erdészeti
 Illetékes: Erdészeti Igazgatóság, Debrecen Erdőtervezési körzet: Baktalórántházai
 Részlet területe: 1,16 ha Erdészeti táj: Nyírség
 Eddigi véghasználat ter.: 0,00 ha Natura 2000: Nem része a hálózatnak
 Kötelezettség területe: 0,00 ha Vadgazdálkodási egység: Nyírségi Nimród VT
 Elsődleges rendeltetés: **Faanyagtermelő** Természetesség: Természeteszerű erdő
 További rendeltetések: Üzem mód: **Vágásos**
 Gazdálkodás korlátozása: Nincs korlátozás
 Tengerszint fel. mag.: 150 m alatti, nem ártéri Védettség foka: Nem védett terület
 Fekvés: Nem ártéri sík Erdőrezervátum típusa:
 Domborzat: Sík (lapály) Keletkezés:
 Lejtés: Sík és hullámos Utolsó használat éve: 2004
 Termőhelytípus-változat: KTT-IDŐSZ-TR-MÉ-V Használati mód: Egészségügyi fakitermelés
 Záródás minősítése: Megfelelő, zárt

ÁLLOMÁNYLEÍRÁS

▲	Szintek	Fafaj neve	Eredet	Elegy arány (%)	Elegy. módja	Átlag kor (év)	Átlag mag. (m)	Átlag átm. (cm)	Fto	Záró-dás (%)	Körlep (m ² /ha)	Folyó növekedés (m ³ /ha/év)	Fakészlet (m ³ /ha)	Felvétel módja
1	FELSZ	Kocsányos tölgy	M	95	FF	65	25	28	2	97	25,3	6,6	305	EK
2	FELSZ	Gyertyán	M	5	CS	65	19	21	3	97	1,0	0,2	10	EK
Összesen											26,3	6,8	315	

Egyéb fafajok a részletben: A FRNY KJ VSZ AK ZJ

FAKITERMELÉSI TERV

(R) Redukált terület (nem érintett terület)

▲	Fafaj jele	Vágás- érettségi kor	Sürg.: Érint.t.(ha):	H. mód:	Év	Erély (%)	m ³ /ér.ter.	Sürg.: Érint.t.(ha):	H. mód:	Erély (%)	m ³ /ér.ter.	Sürg.: Érint.t.(ha):	H. mód:	Erély (%)	m ³ /ér.ter.
1	KST	90	1,16	EC	90										
2	GY	90													
Összesen															

ERDŐSÍTÉSI TERV

Terület (ha):

Jelleg:

1. vált.

Erdősítés célállománya:

Erdősítés elegyfajjai:

2. vált.

Erdősítés célállománya:

Erdősítés elegyfajjai:

Választott:

Előző azonosító: Berkesz 5 C

Növekedéskésítés éve: 2021

RÉSZLETSZINTŰ ELŐÍRÁSOK:

MEGJEGYZÉSEK:

ELSZ:NYI A VSZ FRNY
CSERJE:EGG KÖK ZJ AK MK VGY

TERMÉSZETVÉDELME RÉSZÉRŐL:

Erdőrészlet leíró lap

Helység: 6664 **Berkesz** Tag: 9 Részlet: **D** Ügyszám: Oldal:
 Gazdálkodó: 512 Baktalórántházi Erdészeti
 Illetékes: Erdészeti Igazgatóság, Debrecen Erdőtervezési körzet: Baktalórántházai
 Részlet területe: 4,97 ha Erdészeti táj: Nyírség
 Eddigi véghasználat ter.: 0,00 ha Natura 2000: Nem része a hálózatnak
 Kötelezettség területe: 0,00 ha Vadgazdálkodási egység: Nyírségi Nimród VT
 Elsődleges rendeltetés: **Faanyagtermelő** Természetesség: Származék erdő
 További rendeltetések: Üzem mód: **Vágásos**
 Gazdálkodás korlátozása: Nincs korlátozás
 Védettség foka: Nem védett terület
 Erdőrezervátum típusa:
 Keletkezés:
 Utolsó használat éve: 2009
 Használati mód: Tisztítás
 Tengerszint fel. mag.: 150 m alatti, nem ártéri
 Fekvés: Nem ártéri sík
 Domborzat: Sík (lapály)
 Lejtés: Sík és hullámos
 Termőhelytípus-változat: KTT-IDŐSZ-KBE-KMÉ-H
 Záródás minősítése: Megfelelő, zárt

ÁLLOMÁNYLEÍRÁS

▲ Szintek	Fafaj neve	Eredet	Elegy arány (%)	Elegy. módja	Átlag kor (év)	Átlag mag. (m)	Átlag átm. (cm)	Fto	Záró-dás (%)	Körlet (m ² /ha)	Folyó növekedés (m ³ /ha/év)	Fakészlet (m ³ /ha)	Felvétel módja
1 FELSZ	Kocsányos tölgy	M	100	FF	24	12	11	2	96	34,6	10,4	174	FT
Összesen										34,6	10,4	174	

Egyéb fafajok a részletben: A

FAKITERMELÉSI TERV

(R) Redukált terület (nem érintett terület)

▲ Fafaj jele	Vágás- érettségi kor	Sürg.: Érint.t.(ha):	H. mód:	Év	Erély (%)	m ³ /ér.ter.	Sürg.: Érint.t.(ha):	H. mód:	Erély (%)	m ³ /ér.ter.	Sürg.: Érint.t.(ha):	H. mód:	Erély (%)	m ³ /ér.ter.
1 KST	90	4,97	TK 64											
Összesen														

ERDŐSÍTÉSI TERV

Terület (ha):
 Jellemző:
 1. vált.
 Erdősítés célállománya:
 Erdősítés elegyfajai:
 2. vált.
 Erdősítés célállománya:
 Erdősítés elegyfajai:
 Választott:

Előző azonosító: Berkesz 9 D

RÉSZLETSZINTŰ ELŐÍRÁSOK:

MEGJEGYZÉSEK:

MAKKVETÉS

SZÁLANKÉNT: A ,NNY

Növekedéskésítés éve: 2021

TERMÉSZETVÉDELEM RÉSZÉRŐL:

Erdőrézlet leíró lap

Helység: 6666 Gyulaháza Tag: 1 Rézlet: B Ügyszám: Oldal:

Gazdálkodó: 512 Baktalórántházi Erdészeti

Illetékes: Erdészeti Igazgatóság, Debrecen Erdőtervezési körzet: Baktalórántházi

Részlet területe: 4,42 ha Erdészeti táj: Nyírség

Eddigi véghasználat ter.: 0,00 ha Natura 2000: Nem része a hálózatnak

Kötelezettség területe: 0,00 ha Vadgazdálkodási egység: Rákóczi VT

Elsődleges rendeltetés: Faanyagtermelő Természetesség: Faültetvény

További rendeltetések: Üzem mód: Vágásos

Gazdálkodás korlátozása: Nincs korlátozás

Védettség foka: Nem védett terület

Erdőrezervátum típusa: Keletkezés:

Utolsó használat éve: 2005

Használati mód: Törzskiválasztó gyérités

Tengerszint fel. mag.: 150 m alatti, nem ártéri

Fekvés: Változó

Domborzat: Változó

Lejtés: Változó

Termőhelytípus-változat: KTT-TVFLN-HH-IMÉ-H

Záródás minősítése: Természetes záródáshiány

ÁLLOMÁNYLEÍRÁS

▲	Szintek	Fajaj neve	Eredet	Elegy arány (%)	Elegy. módja	Átlag kor (év)	Átlag mag. (m)	Átlag átm. (cm)	Fto	Záró -dás (%)	Körlet (m²/ha)	Folyó növekedés (m³/ha/év)	Fakészlet (m³/ha)	Felvétel módja
1	FELSZ	Pannónia (H-490/3)	4x4	100	FF	27	25	32	4	68	25,3	10,2	250	EB
		Összesen									25,3	10,2	250	

Egyéb fajajok a részletben: A NYO

FAKITERMELÉSI TERV (R) Redukált terület (nem érintett terület)

▲ Fajaj jele	Vágás- érettségi kor	Sürg.: Érint.t.(ha):	H. mód:	Év	Erély (%)	m³/ér.ter.	Sürg.: Érint.t.(ha):	H. mód:	Év	Erély (%)	m³/ér.ter.	Sürg.: Érint.t.(ha):	H. mód:	Év	Erély (%)	m³/ér.ter.
1 PANY	25	4,42	TRV													
				Összesen												

ERDŐSÍTÉSI TERV

Terület (ha): 4,42

Jelleg: TRVF

1. vált. HEST

Erdősítés célállománya: A

Erdősítés elegyfajjai:

2. vált.

Erdősítés célállománya:

Erdősítés elegyfajjai:

Választott:

Előző azonosító: Gyulaháza 1 A

Növedékesítés éve: 2021

RÉSZLETSZINTŰ ELŐÍRÁSOK:

MEGJEGYZÉSEK:

Szként: As, NYO

Cserje: As, KM, VT, ZJ, EP, NYO, HJ, FBD, KST

Kár: rozsdagomba, kéregsebzés

Tuskósorok A sarjakkal

TERMÉSZETVÉDELEM RÉSZÉRŐL:

Erdőrészlet leíró lap

Helység: 6713 Kisvárdá Tag: 70 Részlet: E Ügyszám: Oldal:

Gazdálkodó: 512 Baktalórántházi Erdészet

Illetékes: Erdészeti Igazgatóság, Debrecen Erdőtervezési körzet: Rétköz-Beregi

Részlet területe: 1,12 ha Erdészeti táj: Nyírség

Eddigi véghasználat ter.: 0,00 ha Natura 2000: Nem része a hálózatnak

Kötelezettség területe: ha Vadgazdálkodási egység: Rákóczi VT

Elsődleges rendeltetés: Faanyagtermelő Természetesség: Kultúrerdő

További rendeltetések: Üzem mód: Vágásos

Gazdálkodás korlátozása: Nincs korlátozás

Védettség foka: Nem védett terület

Erdőrezervátum típusa:

Keletkezés:

Utolsó használat éve:

Használati mód:

Tengerszint fel. mag.: 150 m alatti, nem ártéri

Fekvés: Változó

Domborzat: Változó

Lejtés: Változó

Termőhelytípus-változat: KTT-TVFLN-KBE-KMÉ-H

Záródás minősítése: Megfelelő, zárt

ÁLLOMÁNYLEÍRÁS

ALLOMÁNYLEIRÁS														
▲	Szintek	Fajaj neve	Eredet	Elegy arány (%)	Elegy. módja	Átlag kor (év)	Átlag mag. (m)	Átlag átm. (cm)	Fto	Záró-dás (%)	Körlet (m²/ha)	Folyó növekedék (m³/ha/év)	Fakészlet (m³/ha)	Felvétel módja
1	FELSZ	Akác	M	100	FF	14	7	6	4	60	6,5	1,5	22	FT
Összesen											6,5	1,5	22	

Egyéb fajok a részletben:

FAKITERMELÉSI TERV

(R) Redukált terület (nem érintett terület)

▲	Fajaj jele	Vágás- érettségi kor	Sürg.: Érint.t.(ha):	H. mód:	Év	Erély (%)	m³/ér.ter.	Sürg.: Érint.t.(ha):	H. mód:	Év	Erély (%)	m³/ér.ter.
3		0,93	1,12	TI				0,19	ET			
1	A	35	16				4					
Összesen												

ERDŐSÍTÉSI TERV

Terület (ha):

Jelleg:

1. vált.

Erdősítés célállománya:

Erdősítés elegyfajjai:

2. vált.

Erdősítés célállománya:

Erdősítés elegyfajjai:

Választott:

Előző azonosító: Kisvárdá 11 C

Növedékesítés éve: 2021

RÉSZLETSZINTŰ ELŐÍRÁSOK:

MEGJEGYZÉSEK:

Keleti végén idb. As folt.
Villanyvezeték szeli.

TERMÉSZETVÉDELME RÉSZÉRŐL:

Erdőrésztlet leíró lap

Helység: 6670 Laskod Tag: 1 Részlet: A Ügyszám: Oldal:

Gazdálkodó: 512 Baktalórántházi Erdészet Erdőtervezési körzet: Baktalórántházai

Illetékes: Erdészeti Igazgatóság, Debrecen

Részlet területe: 4,40 ha Erdészeti táj: Nyírség

Eddigi véghasználat ter.: 0,00 ha Natura 2000: Nem része a hálózatnak

Kötelezettség területe: 0,00 ha Vadgazdálkodási egység: Nyírségi Nimród VT

Elsődleges rendeltetés: Faanyagtermelő Természetesség: Kultúrerdő

További rendeltetések: Üzem mód: Vágásos

Gazdálkodás korlátozása: Nincs korlátozás

Védettség foka: Nem védett terület

Erdőrezervátum típusa:

Keletkezés:

Utolsó használat éve: 2010

Használati mód: Tisztítás

Tengerszint fel. mag.: 150 m alatti, nem ártéri

Fekvés: Változó

Domborzat: Változó

Lejtés: Változó

Termőhelytípus-változat: KTT-TVFLN-HH-KMÉ-H

Záródás minősítése: Megfelelő, zárt

ÁLLOMÁNYLEÍRÁS

▲	Szintek	Fajaj neve	Eredet	Elegy arány (%)	Elegy. módja	Átlag kor (év)	Átlag mag. (m)	Átlag átm. (cm)	Záró Fto -dás (%)	Körkép (m²/ha)	Folyó növedék (m³/ha/év)	Fakészlet (m³/ha)	Felvétel módja
1	FELSZ	Akác	SG	100	FF	21	13	15	5	100	34,8	10,7	175 FT
Összesen										34,8	10,7	175	

Egyéb fajajok a részletben:

FAKITERMELÉSI TERV

(R) Redukált terület (nem érintett terület)

▲ Fajaj jele		Vágás- érettségi kor	Sürg.: Érint.t.(ha):	Sürg.: Érint.t.(ha):	Sürg.: Érint.t.(ha):
		H. mód:	H. mód:	H. mód:	H. mód:
	Év	Erély (%)	m ³ /ér.ter.	Erély (%)	m ³ /ér.ter.
1 A	35				
Összesen					

ERDŐSÍTÉSI TERV

Terület (ha):

Jelleg:

1. vált.

Erdősítés célállománya:

Erdősítés elegyfajjai:

2. vált.

Erdősítés célállománya:

Erdősítés elegyfajjai:

Választott:

Előző azonosító: Laskod 1 A

Növedékesítés éve: 2021

RÉSZLETSZINTŰ ELŐÍRÁSOK:

MEGJEGYZÉSEK:

TERMÉSZETVÉDELEM RÉSZÉRŐL:

Erdőrézlet leíró lap

Helység: 6671 Levelek Tag: 5 Részlet: C Ügyszám: Oldal:

Gazdálkodó: 512 Baktalórántházi Erdészet

Illetékes: Erdészeti Igazgatóság, Debrecen Erdőtervezési körzet: Baktalórántházai

Részlet területe: 2,68 ha Erdészeti táj: Nyírség

Eddigi véghasználat ter.: 0,00 ha Natura 2000: Nem része a hálózatnak

Kötelezettség területe: 0,00 ha Vadgazdálkodási egység: Erdészeti VT

Elsődleges rendeltetés: Faanyagtermelő Természetesség: Kultúrerdő

További rendeltetések: Üzem mód: Vágásos

Gazdálkodás korlátozása: Nincs korlátozás

Védettség foka: Nem védett terület

Erdőrezervátum típusa:

Keletkezés:

Utolsó használat éve: 2015

Használati mód: Törzskiválasztó gyérités

Tengerszint fel. mag.: 150 m alatti, nem ártéri

Fekvés: Változó

Domborzat: Változó

Lejtés: Változó

Termőhelytípus-változat: KTT-TVFLN-HH-MÉ-H

Záródás minősítése: Megfelelő, zárt

ÁLLOMÁNYLEÍRÁS

▲ Szintek	Fafaj neve	Eredet	Elegy arány (%)	Elegy. módja	Átlag kor (év)	Átlag mag. (m)	Átlag átm. (cm)	Fto	Záró -dás (%)	Körlet (m²/ha)	Folyó növedék (m³/ha/év)	Fakészlet (m³/ha)	Felvétel módja
1 FELSZ	Akác	SG	100	FF	35	19	22	3	87	24,8	7,0	220	FT
Összesen										24,8	7,0	220	

Egyéb fafajok a részletben:

FAKITERMELÉSI TERV

(R) Redukált terület (nem érintett terület)

▲ Fafaj jele	Vágás- érettségi kor	Sürg.: Érint.t.(ha):	H. mód:	Év	Erély (%)	m³/ér.ter.	Sürg.: Érint.t.(ha):	H. mód:	Erély (%)	m³/ér.ter.	Sürg.: Érint.t.(ha):	H. mód:	Erély (%)	m³/ér.ter.
1 A		2,68	TRV	35										
Összesen														

ERDŐSÍTÉSI TERV

Terület (ha): 2,68

Jelleg: TRVF

1. vált. TFSARJ

Erdősítés célállománya: AS

Erdősítés elegyfajjai:

2. vált.

Erdősítés célállománya:

Erdősítés elegyfajjai:

Választott:

Előző azonosító: Levelek 5 C

Növedékesítés éve: 2021

RÉSZLETSZINTŰ ELŐÍRÁSOK:

MEGJEGYZÉSEK:

CSEKJE:As
VÁLTOZATOS TEREP
VÁLT.NÖV. ÁLL.

TERMÉSZETVÉDELEM RÉSZÉRŐL:

Erdőrészlet leíró lap

Helység: 6671 **Levelek** Tag: 6 Részlet: B Ügyszám: Oldal:
 Gazdálkodó: 512 Baktalórántházi Erdészet
 Illetékes: Erdészeti Igazgatóság, Debrecen Erdőtervezési körzet: Baktalórántházi
 Részlet területe: 2,58 ha Erdészeti táj: Nyírség
 Eddigi véghasználat ter.: 0,00 ha Natura 2000: Nem része a hálózatnak
 Kötelezettség területe: 0,00 ha Vadgazdálkodási egység: Erdészeti VT
 Elsődleges rendeltetés: **Faanyagtermelő** Természetesség: Kultúrerdő
 További rendeltetések: Üzem mód: **Vágásos**
 Gazdálkodás korlátozása: Nincs korlátozás
 Védettség foka: Nem védett terület
 Erdőrezervátum típusa:
 Keletkezés:
 Utolsó használat éve: 2015
 Használati mód: Növedékközzégyerítés
 Tengerszint fel. mag.: 150 m alatti, nem ártéri
 Fekvés: Változó
 Domborzat: Változó
 Lejtés: Változó
 Termőhelytípus-változat: KTT-TVFLN-KBE-KMÉ-H
 Záródás minősítése: Megfelelő, zárt

ÁLLOMÁNYLEÍRÁS

ALLOMANYLEÍRÁS														
▲	Szintek	Fafaj neve	Eredet	Elegy arány (%)	Elegy. módja	Átlag kor (év)	Átlag mag. (m)	Átlag átm. (cm)	Fto	Záró-dás (%)	Körlet (m²/ha)	Folyó növedék (m³/ha/év)	Fakészlet (m³/ha)	Felvétel módja
1	FELSZ	Akác	M	100	FF	36	18	22	4	93	26,9	8,3	224	FT
		Összesen									26,9	8,3	224	

Egyéb fafajok a részletben:

FAKITERMELÉSI TERV

(R) Redukált terület (nem érintett terület)

▲	Fafaj jele	Vágás- érettségi kor	Sürg.: Érint.t.(ha):	Sürg.: Érint.t.(ha):	Sürg.: Érint.t.(ha):	H. mód:	H. mód:	H. mód:	Év	Erély (%)	m³/ér.ter.	Erély (%)	m³/ér.ter.	Erély (%)	m³/ér.ter.
1	A	40	2,58			TRV									
	Összesen														

ERDŐSÍTÉSI TERV

Terület (ha): 2,58
 Jelleg: TRV F
 1. vált. TFSAR
 Erdősítés célállománya:
 Erdősítés elegyfajjai:
 2. vált.
 Erdősítés célállománya:
 Erdősítés elegyfajjai:
 Választott:

Előző azonosító: Levelek 6 B

Növedékesítés éve: 2021

RÉSZLETSZINTŰ ELŐÍRÁSOK:

MEGJEGYZÉSEK:
 VEGYES ZÁRÓDÁS
 D-EN LIGETES FOLT
 CSERJE;As

TERMÉSZETVÉDELEM RÉSZÉRŐL:

Erdőrézlet leíró lap

Helység: 6671 Levelek Tag: 6 Részlet: D Ügyszám: Oldal:

Gazdálkodó: 512 Baktalórántházi Erdészet

Illetékes: Erdészeti Igazgatóság, Debrecen Erdőtervezési körzet: Baktalórántházai

Részlet területe: 3,63 ha Erdészeti táj: Nyírség

Eddigi véghasználat ter.: ha Natura 2000: Nem része a hálózatnak

Kötelezettség területe: ha Vadgazdálkodási egység: Erdészeti VT

Elsődleges rendeltetés: Faanyagtermelő Természetesség: Kultúrerdő

További rendeltetések: Üzem mód: Vágásos

Gazdálkodás korlátozása: Nincs korlátozás

Védettség foka: Nem védett terület

Erdőrezervátum típusa:

Keletkezés:

Utolsó használat éve: 2011

Használati mód: Tisztítás

Tengerszint fel. mag.: 150 m alatti, nem ártéri

Fekvés: Változó

Domborzat: Változó

Lejtés: Változó

Termőhelytípus-változat: KTT-TVFLN-HH-SE-H

Záródás minősítése: Megfelelő, zárt

ÁLLOMÁNYLEÍRÁS

▲ Szintek	Fajaj neve	Eredet	Elegy arány (%)	Elegy. módja	Átlag kor (év)	Átlag mag. (m)	Átlag átm. (cm)	Záró Fto -dás (%)	Körlet (m²/ha)	Folyó növekedés (m³/ha/év)	Fakészlet (m³/ha)	Felvétel módja
1 FELSZ	Akác	M	100	FF	21	8	7	6	93	16,4	4,2	60 FT
Összesen										16,4	4,2	60

Egyéb fafajok a részletben:

FAKITERMELÉSI TERV

(R) Redukált terület (nem érintett terület)

▲ Fajaj jele		Sürg.: Vágás- érettségi korÉrint.t.(ha): 3,63 H. mód: TK64		Sürg.: Érint.t.(ha): H. mód:		Sürg.: Érint.t.(ha): H. mód:	
	Év	Erély (%)	m³/ér.ter.	Erély (%)	m³/ér.ter.	Erély (%)	m³/ér.ter.
1 A	40						
Összesen							

ERDŐSÍTÉSI TERV

Terület (ha):

Jelleg:

1. vált.

Erdősítés célállománya:

Erdősítés elegyfajajai:

2. vált.

Erdősítés célállománya:

Erdősítés elegyfajajai:

Választott:

Előző azonosító: Levelek 6 D

Növedékesítés éve: 2021

RÉSZLETSTÍPUS ELŐÍRÁSOK:

MEGJEGYZÉSEK:

SZÁMOS KMTs
IGEN VEGYES ZÁRÓDÁS
TUSKÓSOROKON Ats SÁV
SZKÉNT EF
HASZNÁLAT A SÜRÜBB RÉSZEKEN

TERMÉSZETVÉDELEM RÉSZÉRŐL:

Erdőrészlet leíró lap

Helység: 6671 **Levelek** Tag: 6 Részlet: I Ügyszám: Oldal:
 Gazdálkodó: 512 Baktalórántházi Erdészet
 Illetékes: Erdészeti Igazgatóság, Debrecen Erdőtervezési körzet: Baktalórántházai
 Részlet területe: 0,39 ha Erdészeti táj: Nyírség
 Eddigi véghasználat ter.: ha Natura 2000: Nem része a hálózatnak
 Kötelezettség területe: ha Vadgazdálkodási egység: Erdészeti VT
 Elsődleges rendeltetés: **Faanyagtermelő** Természetesség: Kultúrerdő
 További rendeltetések: Üzem mód: **Vágásos**
 Gazdálkodás korlátozása: Nincs korlátozás
 Védetség foka: Nem védett terület
 Erdőrezervátum típusa:
 Keletkezés:
 Utolsó használat éve: 2011
 Használati mód: Tisztítás
 Tengersizint fel. mag.: 150 m alatti, nem ártéri
 Fekvés: Nem ártéri sík
 Domborzat: Sík (lapály)
 Lejtés: Sík és hullámos
 Termőhelytípus-változat: KTT-TVFLN-HH-KMÉ-H
 Záródás minősítése: Megfelelő, zárt

ÁLLOMÁNYLEÍRÁS

ALLOMANYTÉLEIRÁS														
▲	Szintek	Fafaj neve	Eredet	Elegy arány (%)	Elegy. módja	Átlag kor (év)	Átlag mag. (m)	Átlag átm. (cm)	Fto	Záró-dás (%)	Körlet (m²/ha)	Folyó növedék (m³/ha/év)	Fakészlet (m³/ha)	Felvétel módja
1	FELSZ	Akác	M	100	FF	19	12	12	5	100	36,2	10,8	160	FT
Összesen											36,2	10,8	160	

Egyéb fafajok a részletben:

FAKITERMELÉSI TERV

(R) Redukált terület (nem érintett terület)

▲	Fajaj jele	Vágás- érettségi kor	Sürg.: Érint.t.(ha):	H. mód:	Év	Erély (%)	m ³ /ér.ter.	Sürg.: Érint.t.(ha):	H. mód:	Erély (%)	m ³ /ér.ter.	Sürg.: Érint.t.(ha):	H. mód:	Erély (%)	m ³ /ér.ter.
1	A	40	9,39	T/											
Összesen															

ERDŐSÍTÉSI TERV

Terület (ha):
 Jelleg:
 1. vált.
 Erdősítés célállománya:
 Erdősítés elegyfajjai:
 2. vált.
 Erdősítés célállománya:
 Erdősítés elegyfajjai:
 Választott:

Előző azonosító: Új részlet

Növedékesítés éve: 2021

RÉSZLETSZINTŰ ELŐÍRÁSOK:

MEGJEGYZÉSEK:

Önerős telepítés.

TERMÉSZETVÉDELEM RÉSZÉRŐL:

Erdőrészlet leíró lap

Helység: 6671 **Levelek** Tag: 10 Részlet: A Ügyszám: Oldal:

Gazdálkodó: 512 Baktalórántházi Erdészet

Illetékes: Erdészeti Igazgatóság, Debrecen Erdőtervezési körzet: Baktalórántházai

Részlet területe: 7,03 ha Erdészeti táj: Nyírség

Edigi véghasználat ter.: 0,00 ha Natura 2000: Nem része a hálózatnak

Kötelezettség területe: 0,00 ha Vadgazdálkodási egység: Erdészeti VT

Elsődleges rendeltetés: **Faanyagtermelő** Természetesség: Kultúrerdő

További rendeltetések: Üzem mód: **Vágásos**

Gazdálkodás korlátozása: Nincs korlátozás

Védettség foka: Nem védett terület

Erdőrezervátum típusa:

Keletkezés:

Utolsó használat éve: 2013

Használati mód: Növedéfkösző gyérítés

Tengerszint fel. mag.: 150 m alatti, nem ártéri

Fekvés: Nem ártéri sík

Domborzat: Sík (lapály)

Lejtés: Sík és hullámos

Termőhelytípus-változat: KTT-TVFLN-HH-MÉ-H

Záródás minősítése: Megfelelő, zárt

ÁLLOMÁNYLEÍRÁS

▲	Szintek	Fajaj neve	Eredet	Elegy arány (%)	Elegy. módja	Átlag kor (év)	Átlag mag. (m)	Átlag átm. (cm)	Záró -dás (%)	Fto	Körlap (m ² /ha)	Folyó növedék (m ³ /ha/év)	Fakészlet (m ³ /ha)	Felvétel módja
1	FELSZ	Akác	M	100	FF	34	22	25	2	94	30,7	11,1	288	EK
		Összesen									30,7	11,1	288	

Egyéb fafajok a részletben:

FAKITERMELÉSI TERV

(R) Redukált terület (nem érintett terület)

▲	Fajaj jele	Vágás- érettségi kor	Sürg.: Érint.t.(ha):	Sürg.: Érint.t.(ha):	Sürg.: Érint.t.(ha):	H. mód:	H. mód:	H. mód:	Év	Erély (%)	m ³ /ér.ter.	Erély (%)	m ³ /ér.ter.	Erély (%)	m ³ /ér.ter.
1	A	40	7,03	TRV											
	Összesen														

ERDŐSÍTÉSI TERV

Terület (ha): 7,03

Jelleg: TRVF

1. vált. TFSARJ

Erdősítés célállománya:

As

Erdősítés elegyfajjai:

2. vált.

Erdősítés célállománya:

Erdősítés elegyfajjai:

Választott:

Előző azonosító: Levelek 10 A

Növedékesítés éve: 2021

RÉSZLETSZINTŰ ELŐÍRÁSOK:

MEGJEGYZÉSEK:

CSERJE;FBD,As,EGG,ZJ
SZKÉNT NNY
TUSKÓSORON As SÁV

TERMÉSZETVÉDELEM RÉSZÉRŐL:

Erdőrészlet leíró lap

Helység: 6671 Levelek Tag: 10 Részlet: E Ügyszám: Oldal:

Gazdálkodó: 512 Baktalórántházi Erdészeti

Illetékes: Erdészeti Igazgatóság, Debrecen Erdőtervezési körzet: Baktalórántházai

Részlet területe: 1,14 ha Erdészeti táj: Nyírség

Eddigi véghasználat ter.: 0,00 ha Natura 2000: Nem része a hálózatnak

Kötelezettség területe: 0,00 ha Vadgazdálkodási egység: Erdészeti VT

Elsődleges rendeltetés: Faanyagtermelő Természetesség: Faültetvény

További rendeltetések: Üzem mód: Vágásos

Gazdálkodás korlátozása: Nincs korlátozás

Védettség foka: Nem védett terület

Erdőrezervátum típusa: Keletkezés: Utolsó használat éve: 2015

Használati mód: Törzskiválasztó gyérítés

Tengerszint fel. mag.: 150 m alatti, nem ártéri

Fekvés: Nem ártéri sík

Domborzat: Sík (lapály)

Lejtés: Sík és hullámos

Termőhelytípus-változat: KTT-TVFLN-HH-MÉ-H

Záródás minősítése: Megfelelő, zárt

ÁLLOMÁNYLEÍRÁS

▲ Szintek	Fajaj neve	Eredet	Elegy arány (%)	Elegy. módja	Átlag kor (év)	Átlag mag. (m)	Átlag átm. (cm)	Fto	Záró-dás (%)	Körlep (m ² /ha)	Folyó növedék (m ³ /ha/év)	Fakészlet (m ³ /ha)	Felvétel módja
1 FELSZ	Pannónia (H-490/3)	3x4	100	FF	26	23	26	4	94	19,3	7,3	167	EK
Összesen										19,3	7,3	167	

Egyéb fafajok a részletben:

FAKITERMELÉSI TERV

(R) Redukált terület (nem érintett terület)

▲ Fajaj jele	Vágás- érettségi kor	Sürg.: Érint.t.(ha):	Sürg.: Érint.t.(ha):	Sürg.: Érint.t.(ha):
	H. mód: TRV	H. mód: TRV	H. mód: TRV	H. mód: TRV
	Év	Érély (%)	m ³ /ér.ter.	Érély (%)
1 PANY	25			
Összesen				

ERDŐSÍTÉSI TERV

Terület (ha): 1,14

Jelleg: TRVE

1. vált. MEST

Erdősítés célállománya: NY

Erdősítés elegyfajjai:

2. vált.

Erdősítés célállománya:

Erdősítés elegyfajjai:

Választott:

Előző azonosító: Levelek 10 E

Növedékesítés éve: 2021

RÉSZLETSZINTŰ ELŐÍRÁSOK:

MEGJEGYZÉSEK:

TERMÉSZETVÉDELEM RÉSZÉRŐL:

Erdőrészet leíró lap

Helység: 6671 **Levelek** Tag: 14 Részlet: C Ügyszám: Oldal:

Gazdálkodó: 512 Baktalórántházi Erdészet

Illetékes: Erdészeti Igazgatóság, Debrecen Erdőtervezési körzet: Baktalórántházi

Részlet területe: 1,41 ha Erdészeti táj: Nyírség

Eddigi véghasználat ter.: 0,00 ha Natura 2000: Nem része a hálózatnak

Kötelezettség területe: 0,00 ha Vadgazdálkodási egység: Erdészeti VT

Elsődleges rendeltetés: **Faanyagtermelő** Természetesség: Kultúrerdő

További rendeltetések: Üzem mód: **Vágásos**

Gazdálkodás korlátozása: Nincs korlátozás

Védettség foka: Nem védett terület

Erdőrezervátum típusa: Keletkezés:

Utolsó használat éve: 2010

Használati mód: Növedékköszövény gyérítés

Tengerszint fel. mag.: 150 m alatti, nem ártéri

Fekvés: Nem ártéri sík

Domborzat: Sík (lapály)

Lejtés: Sík és hullámos

Termőhelytípus-változat: KTT-TVFLN-HH-KMÉ-H

Záródás minősítése: Megfelelő, zárt

ÁLLOMÁNYLEÍRÁS

▲	Szintek	Fajaj neve	Eredet	Elegy arány (%)	Elegy. módja	Átlag kor (év)	Átlag mag. (m)	Átlag átm. (cm)	Fto	Záró -dás (%)	Körleap (m ² /ha)	Folyó növedék (m ³ /ha/év)	Fakészlet (m ³ /ha)	Felvétel módja
1	FELSZ	Erdeifenyő	M	100	FF	60	20	22	4	91	29,6	4,8	303	EK
Összesen											29,6	4,8	303	

Egyéb fajok a részletben:

FAKITERMELÉSI TERV

(R) Redukált terület (nem érintett terület)

▲	Fajaj jele	Vágás- érettségi kor	Sürg.: Érint.t.(ha):	H. mód:	Sürg.: Érint.t.(ha):	H. mód:	Sürg.: Érint.t.(ha):	H. mód:
		Év	Erély (%)	m ³ /ér.ter.	Erély (%)	m ³ /ér.ter.	Erély (%)	m ³ /ér.ter.
1	EF	60						
Összesen								

ERDŐSÍTÉSI TERV

Terület (ha):

Jelleg:

1. vált.

Erdősítés célállománya:

Erdősítés elegyfajjai:

2. vált.

Erdősítés célállománya:

Erdősítés elegyfajjai:

Választott:

Előző azonosító: Levelek 14 C

Növedékesítés éve: 2021

RÉSZLETSZINTŰ ELŐÍRÁSOK:

MEGJEGYZÉSEK:

SZKÉNT A

É-ON FF

CSEJJE;As

TERMÉSZETVÉDELME RÉSZÉRŐL:

Erdőtervezési leíró lap

Helység: 6715 **Lövőpetri** Tag: 5 Részlet: **A** Ügyszám: Oldal:

Gazdálkodó: 512 Baktalórántházi Erdészet

Ellátó: Erdészeti Igazgatóság, Debrecen Erdőtervezési körzet: Baktalórántházai

Részlet területe: 1,73 ha Erdészeti táj: Nyírség

Eddigi véghasználat ter.: 0,00 ha Natura 2000: Nem része a hálózatnak

Kötelezettség területe: ha Vadgazdálkodási egység: Nimród VT

Elsődleges rendeltetés: **Faanyagtermelő** Természetesség: Kultúrerdő

További rendeltetések: Üzem mód: **Vágásos**

Gazdálkodás korlátozása: Nincs korlátozás

Védettség foka: Nem védett terület

Erdőrezervátum típusa:

Keletkezés:

Utolsó használat éve:

Használati mód:

Tengerszint fel. mag.: 150 m alatti, nem ártéri

Fekvés: Nem ártéri sík

Domborzat: Sík (lapály)

Lejtés: Sík és hullámos

Termőhelytípus-változat: KTT-TVFLN-HH-KMÉ-H

Záródás minősítése: Megfelelő, zárt

ÁLLOMÁNYLEÍRÁS

▲	Szintek	Faj neve	Eredet	Elegy arány (%)	Elegy. módja	Átlag kor (év)	Átlag mag. (m)	Átlag átm. (cm)	Fto	Záró -dás (%)	Körlet (m ² /ha)	Folyó növekedés (m ³ /ha/év)	Fakészlet (m ³ /ha)	Felvétel módja
1	FELSZ	Akác	M	100	FF	13	8	7	4	100	31,6	7,0	82	FT
		Összesen									31,6	7,0	82	

Egyéb fajok a részletben:

FAKITERMELÉSI TERV

(R) Redukált terület (nem érintett terület)

▲	Faj neve	Vágás- érettségi kor	Sürg.: Érint.t.(ha):	H. mód:	Év	Erély (%)	m ³ /ér.ter.	Sürg.: Érint.t.(ha):	H. mód:	Év	Erély (%)	m ³ /ér.ter.
1	A		1,73	T1	35							
	Összesen											

ERDŐSÍTÉSI TERV

Terület (ha):

Jelleg:

1. vált.

Erdősítés célállománya:

Erdősítés elegyfajjai:

2. vált.

Erdősítés célállománya:

Erdősítés elegyfajjai:

Választott:

Előző azonosító: új részlet	Növedékesítés éve: 2021
RÉSZLETSZINTŰ ELŐÍRÁSOK:	
MEGJEGYZÉSEK:	
TERMÉSZETVÉDELEM RÉSZÉRŐL:	

Erdőrészlet leíró lap

Helység: 6716 Mándok Tag: 3 Részlet: A Ügyszám: Oldal:
 Gazdálkodó: 512 Baktalórántházi Erdészet
 Illetékes: Erdészeti Igazgatóság, Debrecen Erdőtervezési körzet: Rétköz-Beregi
 Részlet területe: 3,40 ha Erdészeti táj: Nyírség
 Eddigi véghasználat ter.: 0,00 ha Natura 2000: Nem része a hálózatnak
 Kötelezettség területe: 0,00 ha Vadgazdálkodási egység: Tuzséri Kossuth VT
 Elsődleges rendeltetés: Faanyagtermelő Természetesség: Származék erdő
 További rendeltetések: Üzem mód: Vágásos
 Gazdálkodás korlátozása: Nincs korlátozás
 Védettség foka: Nem védett terület
 Erdőrezervátum típusa:
 Keletkezés:
 Utolsó használat éve: 2013
 Használati mód: Tisztítás
 Tengersiz fel. mag.: 150 m alatti, nem ártéri
 Fekvés: Nem ártéri sík
 Domborzat: Sík (lapály)
 Lejtés: Sík és hullámos
 Termőhelytípus-változat: KTT-IDŐSZ-KBE-MÉ-H
 Záródás minősítése: Megfelelő, zárt

ÁLLOMÁNYLEÍRÁS

▲	Szintek	Fajaj neve	Eredet	Elegy arány (%)	Elegy. módja	Átlag kor (év)	Átlag mag. (m)	Átlag átm. (cm)	Fto	Záró-dás (%)	Körleap (m²/ha)	Folyó növedék (m³/ha/év)	Fakészlet (m³/ha)	Felvétel módja
1	FELSZ	Kocsányos tölgy	M	92	FF	31	18	15	2	96	33,9	13,2	256	FT
2	FELSZ	Fekete dió	M	7	SZ	31	17	22	2	96	3,0	0,8	17	FT
3	FELSZ	Akác	ST	1	SZ	31	14	11	5	96	0,1	0,1	1	FT
Összesen											37,0	14,1	274	

Egyéb fajak a részletben: EZJ VT

FAKITERMELÉSI TERV

(R) Redukált terület (nem érintett terület)

▲	Fafaj jele	Vágás- érettségi kor	Sürg.: Érint.t.(ha):	Sürg.: Érint.t.(ha):	Sürg.: Érint.t.(ha):	H. mód:	H. mód:	H. mód:
		Év	Érély (%)	m³/ér.ter.	Érély (%)	m³/ér.ter.	Érély (%)	m³/ér.ter.
1	KST	90						
2	FD	90						
3	A	90						
Összesen								

ERDŐSÍTÉSI TERV

Terület (ha):
 Jelleg:
 1. vált.
 Erdősítés célállománya:
 Erdősítés elegyfajajai:
 2. vált.
 Erdősítés célállománya:
 Erdősítés elegyfajajai:
 Választott:

Előző azonosító: Mándok 3 A

Növedékesítés éve: 2021

RÉSZLETSZINTŰ ELŐÍRÁSOK:

MEGJEGYZÉSEK:

Szként: EZJ; VT; A tuskó sávokon akác és pannon nyár sarjak.

Cserjék: As;

Gyepszintben gyakori a Bromus sterilis, Solidago gigantea, Urtica dioica és a Chelidonium majus.

TERMÉSZETVÉDELME RÉSZÉRŐL:

Erdőrészlet leíró lap

Helység: 6716 Mándok Tag: 11 Részlet: D Ügyszám: Oldal:

Gazdálkodó: 512 Baktalórántházi Erdészet

Illetékes: Erdészeti Igazgatóság, Debrecen Erdőtervezési körzet: Rétköz-Beregi

Részlet területe: 18,58 ha Erdészeti táj: Nyírség

Eddigi véghasználat ter.: 0,00 ha Natura 2000: Nem része a hálózatnak

Kötelezettség területe: 0,00 ha Vadgazdálkodási egység: Tuzséri Kossuth VT

Elsődleges rendeltetés: Faanyagtermelő Természetesség: Származék erdő

További rendeltetések: Üzem mód: Vágásos

Gazdálkodás korlátozása: Nincs korlátozás

Védettség foka: Nem védett terület

Erdőrezervátum típusa: Keletkezés:

Utolsó használat éve: 2015

Használati mód: Törzskiválasztó gyérités

Tengerszint fel. mag.: 150 m alatti, nem ártéri

Fekvés: Nem ártéri sík

Domborzat: Sík (lapály)

Lejtés: Sík és hullámos

Termőhelytípus-változat: KTT-TVFLN-KBE-MÉ-H

Záródás minősítése: Megfelelő, zárt

ÁLLOMÁNYLEÍRÁS

ALLOMANYLEÍRÁS														
▲	Szintek	Fajaj neve	Eredet	Elegy arány (%)	Elegy. módja	Átlag kor (év)	Átlag mag. (m)	Átlag átm. (cm)	Fto	Záró-dás (%)	Körleap (m²/ha)	Folyó növekedék (m³/ha/év)	Fakészlet (m³/ha)	Felvétel módja
1	FELSZ	Kocsányos tölgy	M	100	FF	36	16	13	3	100	35,5	11,7	263	FT
		Összesen									35,5	11,7	263	

Egyéb fafajok a részletben: FRNY A CS BL ZJ GY VT

FAKITERMELÉSI TERV

(R) Redukált terület (nem érintett terület)

▲	Fajaj jele	Vágás- érettségi kor	Sürg.: Érint.t.(ha):	Sürg.: Érint.t.(ha):	Sürg.: Érint.t.(ha):	H. mód:	H. mód:	H. mód:	Év	Erély (%)	m³/ér.ter.	Erély (%)	m³/ér.ter.	Erély (%)	m³/ér.ter.
1	KST	100	18,58	18,58	18,58	TUGY	TUGY	TUGY	100						
	Összesen														

ERDŐSÍTÉSI TERV

Terület (ha):

Jelleg:

1. vált.

Erdősítés célállománya:

Erdősítés elegyfajajai:

2. vált.

Erdősítés célállománya:

Erdősítés elegyfajajai:

Választott:

Előző azonosító: Mándok 11 D

Növedékesítés éve: 2021

RÉSZLETSZINTŰ ELŐÍRÁSOK:

MEGJEGYZÉSEK:

Tuskósorokon As sáv

Székent: A, KT, GY, FRNY, VT, CS, BL, ZJ

Cserjék: FBD, KM, A, ZJ, BL, EGG, KT - főként a D-i oldalon

A gyepszintben jellemző *Urtica dioica*, szórta *Phytolacca americana*.

Változatos növekedés. Néh. száradék - néhány kidőlt; vadkár - dörzsölés.

TERMÉSZETVÉDELMI RÉSZÉRŐL:

Erdőrésztlet leíró lap

Helység: 6673 Máriapócs Tag: 4 Részlet: F Ügyszám: Oldal:
 Gazdálkodó: 512 Baktalórántházi Erdészet
 Illetékes: Erdészeti Igazgatóság, Debrecen Erdőtervezési körzet: Baktalórántházai
 Részlet területe: 2,27 ha Erdészeti táj: Nyírség
 Eddigi véghasználat ter.: ha Natura 2000: Nem része a hálózatnak
 Kötelezettség területe: ha Vadgazdálkodási egység: Mohos Menti VT
 Elsődleges rendeltetés: Faanyagtermelő Természetesség: Kultúrerdő
 További rendeltetések: Üzem mód: Vágásos
 Gazdálkodás korlátozása: Nincs korlátozás
 Védetség foka: Nem védett terület
 Erdőrezervátum típusa:
 Keletkezés:
 Utolsó használat éve: 2014
 Használati mód: Tisztítás
 Tengerszint fel. mag.: 150 m alatti, nem ártéri
 Fekvés: Változó
 Domborzat: Változó
 Lejtés: Változó
 Termőhelytípus-változat: KTT-TVFLN-HH-KMÉ-H
 Záródás minősítése: Megfelelő, zárt

ÁLLOMÁNYLEÍRÁS

ALLOMANTÉLEÍRÁS														
▲	Szintek	Fajaj neve	Eredet	Elegy arány (%)	Elegy. módja	Átlag kor (év)	Átlag mag. (m)	Átlag átm. (cm)	Fto	Záró-dás (%)	Körlap (m²/ha)	Folyó növekedék (m³/ha/év)	Fakészlet (m³/ha)	Felvétel módja
1	FELSZ	Akác	SG	100	FF	17	11	10	5	100	34,4	10,6	135	FT
Összesen											34,4	10,6	135	

Egyéb fajok a részletben: KM KST

FAKITERMELÉSI TERV

(R) Redukált terület (nem érintett terület)

▲	Fajaj jele	Vágás- érettségi kor	Sürg.: Érint.t.(ha): H. mód:	Év	Erély (%)	m ³ /ér.ter.	Sürg.: Érint.t.(ha): H. mód:	Erély (%)	m ³ /ér.ter.	Erély (%)	m ³ /ér.ter.
1	A	35	2,27 T1								
Összesen											

ERDŐSÍTÉSI TERV

Terület (ha):
 Jelleg:
 1. vált.
 Erdősítés célállománya:
 Erdősítés elegyfajjai:
 2. vált.
 Erdősítés célállománya:
 Erdősítés elegyfajjai:
 Választott:

Előző azonosító: Máriapócs 6 G

Növedékesítés éve: 2021

RÉSZLETSSZINTŰ ELŐÍRÁSOK:

MEGJEGYZÉSEK:

Szként: KM, A hfa
 Cserje: KM, As
 NY-on az út menti szegélyben KST hfa.
 TERMÉSZETVÉDELEM RÉSZÉRŐL:

Erdőrészlet leíró lap

Helység: 6674 **Nagydobos** Tag: 1 Részlet: I Ügyszám: Oldal:
 Gazdálkodó: 512 Baktalórántházi Erdészet
 Illetékes: Erdészeti Igazgatóság, Debrecen Erdőtervezési körzet: Baktalórántházai
 Részlet területe: 5,20 ha Erdészeti táj: Nyírség
 Eddigi véghasználat ter.: ha Natura 2000: Nem része a hálózatnak
 Kötelezettség területe: ha Vadgazdálkodási egység: Szamostáj VT.
 Elsődleges rendeltetés: **Talajvédelmi** Természetesség: Kultúrerdő
 További rendeltetések: Üzem mód: **Vágásos**
 Gazdálkodás korlátozása: Részleges korlátozás
 Védettség foka: Nem védett terület
 Erdőrezervátum típusa:
 Keletkezés:
 Utolsó használat éve: 2008
 Használati mód:
 Tengersiz fel. mag.: 150 m alatti, nem ártéri
 Fekvés: Keleti oldal
 Domborzat: Hegy-, domb-, buckaoldal
 Lejtés: 10-15°
 Termőhelytípus-változat: KTT-TVFLN-KBE-KMÉ-H
 Záródás minősítése: Megfelelő, zárt

ÁLLOMÁNYLEÍRÁS

ALLOMANYLEÍRAS														
▲	Szintek	Fafaj neve	Eredet	Elegy arány (%)	Elegy. módja	Átlag kor (év)	Átlag mag. (m)	Átlag átm. (cm)	Fto	Záró-dás (%)	Körlet (m²/ha)	Folyó növedék (m³/ha/év)	Fakészlet (m³/ha)	Felvétel módja
1	FELSZ	Akác	SG	100	FF	13	8	7	4	100	26,4	6,8	80	FT
Összesen											26,4	6,8	80	

Egyéb fajok a részletben:

FAKITERMELÉSI TERV

(R) Redukált terület (nem érintett terület)

▲ Fajaj jele		Vágás- érettségi kor	Sürg.: Érint.t.(ha):	Sürg.: Érint.t.(ha):	Sürg.: Érint.t.(ha):		
		H. mód:	H. mód:	H. mód:	H. mód:		
	Év	Erély (%)	m ³ /ér.ter.	Erély (%)	m ³ /ér.ter.	Erély (%)	m ³ /ér.ter.
1 A	30						
Összesen							

ERDŐSÍTÉSI TERV

Terület (ha):
 Jelleg:
 1. vált.
 Erdősítés célállománya:
 Erdősítés elegyfajajai:
 2. vált.
 Erdősítés célállománya:
 Erdősítés elegyfajajai:
 Választott:

Előző azonosító: Nagydobos 1 I

Növedékesítés éve: 2021

RÉSZLETSZINTŰ ELŐÍRÁSOK:

MEGJEGYZÉSEK:

ÉK-en VG, NYO csoport, VH-kor kímélendő.

Cserjék: As, SZE, NYO, KM.

TERMÉSZETVÉDELEM RÉSZÉRŐL:

Erdőrészlet leíró lap

Helység: 6674 **Nagydobos** Tag: 4 Részlet: C Ügyszám: Oldal:
 Gazdálkodó: 512 Baktalórántházi Erdészet
 Illetékes: Erdészeti Igazgatóság, Debrecen Erdőtervezési körzet: Baktalórántházai
 Részlet területe: 2,23 ha Erdészeti táj: Nyírség
 Eddigi véghasználat ter.: 0,00 ha Natura 2000: Nem része a hálózatnak
 Kötelezettség területe: 0,00 ha Vadgazdálkodási egység: Szamostáj VT.
 Elsődleges rendeltetés: **Faanyagtermelő** Természetesség: Kultúrerdő
 További rendeltetések: Üzem mód: **Vágásos**
 Gazdálkodás korlátozása: Nincs korlátozás
 Védettség foka: Nem védett terület
 Erdőrezervátum típusa:
 Keletkezés:
 Utolsó használat éve: 2009
 Használati mód: Tisztítás
 Tengersiz fel. mag.: 150 m alatti, nem ártéri
 Fekvés: Változó
 Domborzat: Változó
 Lejtés: 2,5-5°
 Termőhelytípus-változat: KTT-TVFLN-KBE-KMÉ-H
 Záródás minősítése: Megfelelő, zárt

ÁLLOMÁNYLEÍRÁS

ALLOMANYLEÍRAS														
▲	Szintek	Fajaj neve	Eredet	Elegy arány (%)	Elegy. módja	Átlag kor (év)	Átlag mag. (m)	Átlag átm. (cm)	Fto	Záró -dás (%)	Körlet (m²/ha)	Folyó növedék (m³/ha/év)	Fakészlet (m³/ha)	Felvétel módja
1	FELSZ	Akác	M	100	FF	23	14	17	4	100	33,3	11,4	184	FT
Összesen											33,3	11,4	184	

Egyéb fajok a részletben:

FAKITERMELÉSI TERV

(R) Redukált terület (nem érintett terület)

▲	Fajaj jele	Vágás- érettségi kor	Sürg.: Érint.t.(ha):	Sürg.: Érint.t.(ha):	Sürg.: Érint.t.(ha):	H. mód:	H. mód:	H. mód:
		Év	Erély (%)	m ³ /ér.ter.	Erély (%)	m ³ /ér.ter.	Erély (%)	m ³ /ér.ter.
1	A	40						
Összesen								

ERDŐSÍTÉSI TERV

Terület (ha):
 Jelleg:
 1. vált.
 Erdősítés célállománya:
 Erdősítés elegyfajjai:
 2. vált.
 Erdősítés célállománya:
 Erdősítés elegyfajjai:
 Választott:

Előző azonosító: Nagydobos 4 C

Növedékesítés éve: 2021

RÉSZLETSZINTŰ ELŐÍRÁSOK:

MEGJEGYZÉSEK:

Cserjék: As, KOM.

Tuskósoron As sáv.

TERMÉSZETVÉDELEM RÉSZÉRŐL:

Erdőrészlet leíró lap

Helység: 6674 Nagydobos Tag: 4 Részlet: I Ügyszám: Oldal:

Gazdálkodó: 512 Baktalórántházi Erdészet

Illetékes: Erdészeti Igazgatóság, Debrecen Erdőtervezési körzet: Baktalórántházai

Részlet területe: 0,85 ha Erdészeti táj: Nyírség

Eddigi véghasználat ter.: 0,59 ha Natura 2000: Nem része a hálózathoz

Kötelezettség területe: 0,59 ha Vadgazdálkodási egység: Szamostáj VT.

Elsődleges rendeltetés: Faanyagtermelő Természetesség: Származék erdő

További rendeltetések: Üzem mód: Vágásos

Gazdálkodás korlátozása: Nincs korlátozás

Tengerszint fel. mag.: 150 m alatti, nem ártéri Védettség foka: Nem védett terület

Fekvés: Nem ártéri sík Erdőrezervátum típusa:

Domborzat: Sík (lapály) Keletkezés:

Lejtés: Sík és hullámos Utolsó használat éve: 2020

Termőhelytípus-változat: KTT-IDÖSZ-KBE-MÉ-H Használati mód: Tarvágás

Záródás minősítése: Felújítandó üres vágásterület

ÁLLOMÁNYLEÍRÁS

▲ Szintek	Fajaj neve	Eredet	Elegy arány (%)	Elegy. módja	Átlag kor (év)	Átlag mag. (m)	Átlag átm. (cm)	Záró Fto -dás (%)	Körlet (m²/ha)	Folyó növedék (m³/ha/év)	Fakészlet (m³/ha)	Felvétel módja
1 FELSZ	Kocsányos tölgy	M	100	FF	68	39	44	1 14	5,6	1,8	105	FT
Összesen										5,6	1,8	105

Egyéb fajajok a részletben: A ZJ GY

FAKITERMELÉSI TERV

(R) Redukált terület (nem érintett terület)

▲ Fajaj jele		Vágás- érettségi kor	Sürg.: Érint.t.(ha):	Sürg.: Érint.t.(ha):	Sürg.: Érint.t.(ha):	
		H. mód:	H. mód:	H. mód:	H. mód:	
		Év	Erély (%)	m ³ /ér.ter.	Erély (%)	m ³ /ér.ter.
1 KST		80				
		Összesen				

ERDŐSÍTÉSI TERV

Terület (ha): 0,59 *0,26*

Jelleg: TRVF

1. vált. MEST

Erdősítés célállománya: KST

Erdősítés elegyfajajai:

2. vált.

Erdősítés célállománya:

Erdősítés elegyfajajai:

Választott: 1

Előző azonosító: Nagydobos 4 I

Növedékesítés éve: 2021

RÉSZLETSZINTŰ ELŐÍRÁSOK:

MEGJEGYZÉSEK:

Csoportosan keleti felén idős As.

Alászorulva számos As, ZJ, GY.

Az igen óvatos gyenge előhasználat csak az A és ZJ illetve a néhány alászorult KST egyedet érintheti!

TERMÉSZETVÉDELEM RÉSZÉRŐL:

Erdőrészlet leíró lap

Helység:	6674	Nagydobos	Tag:	8	Részlet:	C	Ügyszám:	Oldal:
Gazdálkodó:	512	Baktalórántházi Erdészet						
Illetékes:	Erdészeti Igazgatóság, Debrecen		Erdőtervezési körzet: Baktalórántházai					
Részlet területe:	9,00	ha	Erdészeti táj:	Nyírség				
Eddigi véghasználat ter.:	0,00	ha	Natura 2000:	Nem része a hálózatnak				
Kötelezettség területe:	0,00	ha	Vadgazdálkodási egység:	Ópályi és Vidéke Földtulajd.				
Elsődleges rendeltetés:	Faanyagtermelő		Természetesség:	Kultúrerdő				
További rendeltetések:			Üzem mód:	Vágásos				
			Gazdálkodás korlátozása:	Nincs korlátozás				
			Védettség foka:	Nem védett terület				
			Erdőrezervátum típusa:					
			Keletkezés:					
			Utolsó használat éve:	2008				
			Használati mód:	Tisztítás				
Tengerszint fel. mag.:	150 m alatti, nem ártéri							
Fekvés:	Változó							
Domborzat:	Változó							
Lejtés:	Változó							
Termőhelytípus-változat:	KTT-TVFLN-KBE-KMÉ-H							
Záródás minősítése:	Megfelelő, zárt							

ÁLLOMÁNYLEÍRÁS

ALLOMANYLEÍRAS														
▲	Szintek	Fafaj neve	Eredet	Elegy arány (%)	Elegy. módja	Átlag kor (év)	Átlag mag. (m)	Átlag átm. (cm)	Fto	Záró-dás (%)	Körlap (m²/ha)	Folyó növedék (m³/ha/év)	Fakészlet (m³/ha)	Felvétel módja
1	FELSZ	Akác	SG	100	FF	28	16	18	4	100	28,8	9,3	200	FT
		Összesen									28,8	9,3	200	

Egyéb fafajok a részletben:

FAKITERMELÉSI TERV

(R) Redukált terület (nem érintett terület)

▲	Fafaj jele	Vágás- érettségi kor	Sürg.: Érint.t.(ha):	Sürg.: Érint.t.(ha):	Sürg.: Érint.t.(ha):
		H. mód:	H. mód:	H. mód:	H. mód:
	Év	Erély (%)	m ³ /ér.ter.	Erély (%)	m ³ /ér.ter.
1	A	35			
	Összesen				

ERDŐSÍTÉSI TERV

Terület (ha):

Jelleg:

1. vált.

Erdősítés célállománya:

Erdősítés elegyfajjai:

2. vált.

Erdősítés célállománya:

Erdősítés elegyfajjai:

Választott:

Előző azonosító: Nagydobos 8 C

Növedékesítés éve: 2021

RÉSZLETSZINTŰ ELŐÍRÁSOK:

MEGJEGYZÉSEK:

Cserjék: KM, As.

Folyamatos falopás a "C" telepről.

TERMÉSZETVÉDELEM RÉSZÉRŐL:

Erdőrészlet leíró lap

Helység: 6674 Nagydobos Tag: 8 Részlet: L Ügyszám: Oldal:
 Gazdálkodó: 512 Baktalórántházi Erdészeti
 Illetékes: Erdészeti Igazgatóság, Debrecen Erdőtervezési körzet: Baktalórántházai
 Részlet területe: 1,17 ha Erdészeti táj: Nyírség
 Eddigi véghasználat ter.: 0,60 ha Natura 2000: Nem része a hálózatnak
 Kötelezettség területe: 0,60 ha Vadgazdálkodási egység: Ópályi és Vidéke Földtulajd.
 Elsődleges rendeltetés: Faanyagtermelő Természetesség: Származék erdő
 További rendeltetések: Üzem mód: Vágásos
 Gazdálkodás korlátozása: Nincs korlátozás
 Védettség foka: Nem védett terület
 Erdőrezervátum típusa:
 Keletkezés:
 Utolsó használat éve: 2020
 Használati mód: Tarvágás
 Tengersiz fel. mag.: 150 m alatti, nem ártéri
 Fekvés: Nem ártéri sík
 Domborzat: Sík (lapály)
 Lejtés: Sík és hullámos
 Termőhelytípus-változat: KTT-IDŐSZ-KBE-MÉ-H
 Záródás minősítése: Felújítandó üres vágásterület

ALLOMÁNYLEÍRÁS

▲ Szintek	Fajaj neve	Eredet	Elegy arány (%)	Elegy. módja	Átlag kor (év)	Átlag mag. (m)	Átlag átm. (cm)	Záró Fto -dás (%)	Körlap (m ² /ha)	Folyó növedék (m ³ /ha/év)	Fakészlet (m ³ /ha)	Felvétel módja
1 FELSZ	Kocsányos tölgy	M	100	FF	63	38	48	1 22	12,0	3,5	183	EK
Összesen									12,0	3,5	183	

Egyéb fafajok a részletben: EZJ A HJ GY MAK AK

FAKITERMELESI TERV

(R) Redukált terület (nem érintett terület)

▲ Fajaj jele	Vágás- érettségi kor	Sürg.: Érint.t.(ha):	Sürg.: Érint.t.(ha):	Sürg.: Érint.t.(ha):			
	H. mód:	H. mód:	H. mód:	H. mód:			
	Év	Erély (%)	m ³ /ér.ter.	Erély (%)	m ³ /ér.ter.	Erély (%)	m ³ /ér.ter.
1 KST	90						
Összesen							

ERDŐSÍTÉSI TERV

Terület (ha): 0,60 9,57
 Jelleg: TRVF
 1. vált. MEST
 Erdősítés célállománya:
 KST
 Erdősítés elegyfajjai:
 2. vált.
 Erdősítés célállománya:
 Erdősítés elegyfajjai:
 Választott: 1

Előző azonosító: Nagydobos 8 L

Növedékesítés éve: 2021

RÉSZLETSZINTŰ ELŐÍRÁSOK:

MEGJEGYZÉSEK:

Cserjék: As, KM, FBD, AK, GY, HSZ, EZJ, MJ, VSZ, KBE.

Északi részén számos HJ.

(Kissé erélyes gyérítés volt.)

TERMÉSZETVEDELEM RÉSZÉRŐL:

Erdőrészlet leíró lap

Helység: 6675 Nyírgyulaj Tag: 2 Részlet: C Ügyszám: Oldal:

Gazdálkodó: 512 Baktalórántházi Erdészet

Illetékes: Erdészeti Igazgatóság, Debrecen Erdőtervezési körzet: Baktalórántházai

Részlet területe: 9,49 ha Erdészeti táj: Nyírség

Eddigi véghasználat ter.: ha Natura 2000: Nem része a hálózatnak

Kötelezettség területe: ha Vadgazdálkodási egység: Fagyöngy VT

Elsődleges rendeltetés: Szaporítóanyag-termelő Természetesség: Kultúrerdő

További rendeltetések: Faanyagtermelő Üzem mód: Vágásos

Gazdálkodás korlátozása: Részleges korlátozás

Tengerszint fel. mag.: 150 m alatti, nem ártéri Védettség foka: Nem védett terület

Fekvés: Változó Erdőrezervátum típusa:

Domborzat: Változó Keletkezés:

Lejtés: Változó Utolsó használat éve: 2008

Termőhelytípus-változat: KTT-IDŐSZ-KBE-KMÉ-H Használati mód: Tarvágás

Záródás minősítése: Megfelelő, zárt

ÁLLOMÁNYLEÍRÁS

ALLOMANYTÉLEK														
▲	Szintek	Fafaj neve	Eredet	Elegy arány (%)	Elegy. módja	Átlag kor (év)	Átlag mag. (m)	Átlag átm. (cm)	Fto	Záró-dás (%)	Körlet (m²/ha)	Folyó növekedék (m³/ha/év)	Fakészlet (m³/ha)	Felvétel módja
1	FELSZ	Akác	SG	100	FF	13	9	7	4	100	34,5	9,5	115	FT
Összesen											34,5	9,5	115	

Egyéb fafajok a részletben: EF NYO

FAKITERMELÉSI TERV

(R) Redukált terület (nem érintett terület)

▲	Fafaj jele	Vágás- érettségi kor	Sürg.: Érint.t.(ha):	Sürg.: Érint.t.(ha):	Sürg.: Érint.t.(ha):
		H. mód: T1	H. mód:	H. mód:	H. mód:
	Év	Erély (%)	m ³ /ér.ter.	Erély (%)	m ³ /ér.ter.
1	A	30			
Összesen					

ERDŐSÍTÉSI TERV

Terület (ha):

Jelleg:

1. vált.

Erdősítés célállománya:

Erdősítés elegyfajjai:

2. vált.

Erdősítés célállománya:

Erdősítés elegyfajjai:

Választott:

Előző azonosító: Nyírgyulaj 2 C

Növedékesítés éve: 2021

RÉSZLETSZINTŰ ELŐÍRÁSOK:

MEGJEGYZÉSEK:

Dél-keleten idősebb a sarj található.

Cserje: A sarj.

Előfordul: A, EF, NYO hagyásfa

TERMÉSZETVÉDELEM RÉSZÉRŐL:

Erdőrészlet leíró lap

Helység: 6676 Nyíribrony Tag: 1 Részlet: E Ügyszám: Oldal:

Gazdálkodó: 512 Baktalórántházi Erdészet

Illetékes: Erdészeti Igazgatóság, Debrecen Erdőtervezési körzet: Baktalórántházai

Részlet területe: 14,68 ha Erdészeti táj: Nyírség

Eddigi véghasználat ter.: 0,00 ha Natura 2000: Nem része a hálózatnak

Kötelezettség területe: 0,00 ha Vadgazdálkodási egység: Erdészeti VT

Elsődleges rendeltetés: Faanyagtermelő Természetesség: Kultúrerdő

További rendeltetések: Üzem mód: Vágásos

Gazdálkodás korlátozása: Nincs korlátozás

Védettség foka: Nem védett terület

Erdőrezervátum típusa:

Keletkezés:

Utolsó használat éve: 2018

Használati mód: Törzskiválasztó gyérítés

Tengerszint fel. mag.: 150 m alatti, nem ártéri

Fekvés: Változó

Domborzat: Változó

Lejtés: Változó

Termőhelytípus-változat: KTT-IDŐSZ-HH-MÉ-H

Záródás minősítése: Megfelelő, zárt

ÁLLOMÁNYLEÍRÁS

ALLOMANYTÉLEK														
▲	Szintek	Fajaj neve	Eredet	Elegy arány (%)	Elegy. módja	Átlag kor (év)	Átlag mag. (m)	Átlag átm. (cm)	Fto	Záró-dás (%)	Körleap (m²/ha)	Folyó növedék (m³/ha/év)	Fakészlet (m³/ha)	Felvétel módja
1	FELSZ	Akác	M	100	FF	27	16	22	4	76	18,4	8,6	153	FT
Összesen											18,4	8,6	153	

Egyéb fajajok a részletben:

FAKITERMELÉSI TERV

(R) Redukált terület (nem érintett terület)

▲ Fajaj jele		Vágás- érettségi kor	Sürg.: Érint.t.(ha):	Sürg.: Érint.t.(ha):	Sürg.: Érint.t.(ha):	
		H. mód:	H. mód:	H. mód:	H. mód:	
		Év	Erély (%)	m ³ /ér.ter.	Erély (%)	m ³ /ér.ter.
1 A		40				
		Összesen				

ERDŐSÍTÉSI TERV

Terület (ha):

Jelleg:

1. vált.

Erdősítés célállománya:

Erdősítés elegyfajajai:

2. vált.

Erdősítés célállománya:

Erdősítés elegyfajajai:

Választott:

Előző azonosító: Nyíribrony 1 E

Növedékesítés éve: 2021

RÉSZLETSZINTŰ ELŐÍRÁSOK:

MEGJEGYZÉSEK:

A részlet két darabból áll

Cserje : A

TERMÉSZETVÉDELEM RÉSZÉRŐL:

Erdőrészlet leíró lap

Helység: 6676 Nyíribrony Tag: 2 Részlet: I Ügyszám: Oldal:

Gazdálkodó: 512 Baktalórántházi Erdészet

Illetékes: Erdészeti Igazgatóság, Debrecen Erdőtervezési körzet: Baktalórántházai

Részlet területe: 0,69 ha Erdészeti táj: Nyírség

Eddigi véghasználat ter.: ha Natura 2000: Nem része a hálózatnak

Kötelezettség területe: ha Vadgazdálkodási egység: Erdészeti VT

Elsődleges rendeltetés: Faanyagtermelő Természetesség: Kultúrerdő

További rendeltetések: Üzem mód: Vágásos

Gazdálkodás korlátozása: Nincs korlátozás

Tengerszint fel. mag.: 150 m alatti, nem ártéri Védettség foka: Nem védett terület

Fekvés: Nem ártéri sík Erdőrezervátum típusa:

Domborzat: Sík (lapály) Keletkezés:

Lejtés: Sík és hullámos Utolsó használat éve: 2015

Termőhelytípus-változat: KTT-TVFLN-HH-MÉ-H Használati mód: Tisztítás

Záródás minősítése: Megfelelő, zárt

ÁLLOMÁNYLEÍRÁS

▲	Szintek	Fajaj neve	Eredet	Elegy arány (%)	Elegy. módja	Átlag kor (év)	Átlag mag. (m)	Átlag átm. (cm)	Fto	Záró-dás (%)	Körlet (m²/ha)	Folyó növekedés (m³/ha/év)	Fakészlet (m³/ha)	Felvétel módja
1	FELSZ	Akác	M	71	FF	16	9	10	6	100	20,1	5,1	56	FT
2	FELSZ	Fehér nyár	M	29	SZ	16	17	9	2	100	23,7	6,4	84	FT
Összesen											43,8	11,5	140	

Egyéb fajok a részletben:

FAKITERMELÉSI TERV

(R) Redukált terület (nem érintett terület)

▲ Fajaj jele		Vágás- érettségi kor	Sürg.: Érint.t.(ha):	Sürg.: Érint.t.(ha):	Sürg.: Érint.t.(ha):	
		H. mód:	H. mód:	H. mód:	H. mód:	
		Év	Erély (%)	m³/ér.ter.	Erély (%)	m³/ér.ter.
1	A	40				
2	FRNY	40				
		Összesen				

ERDŐSÍTÉSI TERV

Terület (ha):

Jelleg:

1. vált.

Erdősítés célállománya:

Erdősítés elegyfajjai:

2. vált.

Erdősítés célállománya:

Erdősítés elegyfajjai:

Választott:

Előző azonosító: Nyíribrony 2 I 2

Növedékesítés éve: 2021

RÉSZLETSZINTŰ ELŐÍRÁSOK:

MEGJEGYZÉSEK:

5 db FRNY hagyásfa

Kár : vadragás

TERMÉSZETVÉDELME RÉSZEÉRŐL:

Erdőrészlet leíró lap

Helység: 6678 Nyírkársz Tag: 4 Részlet: C Ügyszám: Oldal:
 Gazdálkodó: 512 Baktalórántházi Erdészet
 Illetékes: Erdészeti Igazgatóság, Debrecen Erdőtervezési körzet: Baktalórántházai
 Részlet területe: 8,59 ha Erdészeti táj: Nyírség
 Eddigi véghasználat ter.: ha Natura 2000: Nem része a hálózatnak
 Kötelezettség területe: ha Vadgazdálkodási egység: Nyírkársz és Vidéke Földtulajdonosi Közösség
 Elsődleges rendeltetés: Faanyagtermelő Természetesség: Kultúrerdő
 További rendeltetések: Üzem mód: Vágásos
 Gazdálkodás korlátozása: Nincs korlátozás
 Védettség foka: Nem védett terület
 Erdőrezervátum típusa:
 Keletkezés:
 Utolsó használat éve: 2009
 Használati mód: Tarvágás
 Tengersiz fel. mag.: 150 m alatti, nem ártéri
 Fekvés: Nem ártéri sík
 Domborzat: Sík (lapály)
 Lejtés: Sík és hullámos
 Termőhelytípus-változat: KTT-TVFLN-KBE-KMÉ-H
 Záródás minősítése: Megfelelő, zárt

ÁLLOMÁNYLEÍRÁS

ALLOMANYTÉLEK														
▲	Szintek	Fafaj neve	Eredet	Elegy arány (%)	Elegy. módja	Átlag kor (év)	Átlag mag. (m)	Átlag átm. (cm)	Fto	Záró-dás (%)	Körlap (m²/ha)	Folyó növedék (m³/ha/év)	Fakészlet (m³/ha)	Felvétel módja
1	FELSZ	Akác	M	100	FF	13	9	6	4	100	16,9	6,9	73	FT
Összesen											16,9	6,9	73	

Egyéb fajok a részletben:

FAKITERMELÉSI TERV

(R) Redukált terület (nem érintett terület)

▲	Fajaj jele	Vágás- érettségi kor	Sürg.: Érint.t.(ha):	Sürg.: Érint.t.(ha):	Sürg.: Érint.t.(ha):	H. mód:	H. mód:	H. mód:
		Év	Erély (%)	m ³ /ér.ter.	Erély (%)	m ³ /ér.ter.	Erély (%)	m ³ /ér.ter.
1	A	35						
Összesen								

ERDŐSÍTÉSI TERV

Terület (ha):
 Jelleg:
 1. vált.
 Erdősítés célállománya:
 Erdősítés elegyfajjai:
 2. vált.
 Erdősítés célállománya:
 Erdősítés elegyfajjai:
 Választott:

Előző azonosító: Nyírkársz 51 C 1

Növedékesítés éve: 2021

RÉSZLETSZINTŰ ELŐÍRÁSOK:

MEGJEGYZÉSEK:

Volt ERTI kísérlet.

TERMÉSZETVÉDELEM RÉSZÉRŐL:

Erdőrészlet leíró lap

Helység: 6678 Nyírkársz Tag: 4 Részlet: E Ügyszám: Oldal:

Gazdálkodó: 512 Baktalórántházi Erdészet

Illetékes: Erdészeti Igazgatóság, Debrecen Erdőtervezési körzet: Baktalórántházai

Részlet területe: 5,43 ha Erdészeti táj: Nyírség

Eddigi véghasználat ter.: ha Natura 2000: Nem része a hálózatnak

Kötelezettség területe: ha Vadgazdálkodási egység: Nyírkársz és Vidéke Földtulajdonosi Közösség

Elsődleges rendeltetés: Faanyagtermelő Természetesség: Faültetvény

További rendeltetések: Üzem mód: Vágásos

Gazdálkodás korlátozása: Nincs korlátozás

Védettség foka: Nem védett terület

Erdőrezervátum típusa:

Keletkezés:

Utolsó használat éve: 2009

Használati mód: Tarvágás

Tengerszint fel. mag.: 150 m alatti, nem ártéri

Fekvés: Nem ártéri sík

Domborzat: Sík (lapály)

Lejtés: Sík és hullámos

Termőhelytípus-változat: KTT-TVFLN-KBE-KMÉ-H

Záródás minősítése: Megfelelő, zárt

ÁLLOMÁNYLEÍRÁS

▲	Szintek	Fajaj neve	Eredet	Elegy arány (%)	Elegy. módja	Átlag kor (év)	Átlag mag. (m)	Átlag átm. (cm)	Záró Fto -dás (%)	Körleap (m²/ha)	Folyó növedék (m³/ha/év)	Fakészlet (m³/ha)	Felvétel módja
1	FELSZ	Akác	M	100	FF	12	7	7	6	100	19,0	5,6	54 FT
Összesen										19,0	5,6	54	

Egyéb fajok a részletben:

FAKITERMELÉSI TERV

(R) Redukált terület (nem érintett terület)

▲ Fajaj jele		Vágás- érettségi kor	Sürg.: Érint.t.(ha):	Sürg.: Érint.t.(ha):	Sürg.: Érint.t.(ha):
		H. mód:	H. mód:	H. mód:	H. mód:
	Év	Erély (%)	m ³ /ér.ter.	Erély (%)	m ³ /ér.ter.
1	A	30			
		Összesen			

ERDŐSÍTÉSI TERV

Terület (ha):

Jelleg:

1. vált.

Erdősítés célállománya:

Erdősítés elegyfajjai:

2. vált.

Erdősítés célállománya:

Erdősítés elegyfajjai:

Választott:

Előző azonosító: Nyírkársz 51 C 1

Növedékesítés éve: 2021

RÉSZLETSZINTŰ ELŐÍRÁSOK:

MEGJEGYZÉSEK:

Volt ERTI kísérlet.

TERMÉSZETVÉDELEM RÉSZÉRŐL:

Erdőrészlet leíró lap

Helység: 6679 Nyírkércs Tag: 1 Részlet: A Ügyszám: Oldal:
 Gazdálkodó: 512 Baktalórántházi Erdészet
 Illetékes: Erdészeti Igazgatóság, Debrecen Erdőtervezési körzet: Baktalórántházai
 Részlet területe: 8,07 ha Erdészeti táj: Nyírség
 Eddigi véghasználat ter.: 0,00 ha Natura 2000: Nem része a hálózatnak
 Kötelezettség területe: 0,00 ha Vadgazdálkodási egység: Erdészeti VT
 Elsődleges rendeltetés: Faanyagtermelő Természetesség: Faültetvény
 További rendeltetések: Üzem mód: Vágásos
 Gazdálkodás korlátozása: Nincs korlátozás
 Védettség foka: Nem védett terület
 Erdőrezervátum típusa:
 Keletkezés:
 Utolsó használat éve: 2005
 Használati mód: Törzskiválasztó gyérítés
 Tengersiz fel. mag.: 150 m alatti, nem ártéri
 Fekvés: Nem ártéri sík
 Domborzat: Sík (lapály)
 Lejtés: Sík és hullámos
 Termőhelytípus-változat: KTT-IDŐSZ-TR-KMÉ-H
 Záródás minősítése: Megfelelő, zárt

ÁLLOMÁNYLEÍRÁS

ALLOMANYTÉJÉRÁS														
▲	Szintek	Fajaj neve	Eredet	Elegy arány (%)	Elegy. módja	Átlag kor (év)	Átlag mag. (m)	Átlag átm. (cm)	Fto	Záró -dás (%)	Körlap (m²/ha)	Folyó növedék (m³/ha/év)	Fakészlet (m³/ha)	Felvétel módja
1	FELSZ	BL nyár	4x4	100	FF	26	26	30	4	91	21,2	8,0	193	EB
Összesen											21,2	8,0	193	

Egyéb fafajok a részletben: ÖNY A FFÜ

FAKITERMELÉSI TERV

(R) Redukált terület (nem érintett terület)

▲ Faj neve	Vágás- érettségi kor	Sürg.: Érint.t.(ha):	Sürg.: Érint.t.(ha):	Sürg.: Érint.t.(ha):
	H. mód:	H. mód:	H. mód:	H. mód:
Év	Erély (%)	m ³ /ér.ter.	Erély (%)	m ³ /ér.ter.
1 BLNY	25			
Összesen				

ERDŐSÍTÉSI TERV

Terület (ha): 8,07
 Jelleg: TRVF
 1. vált. MEST
 Erdősítés célállománya:
 NYF
 Erdősítés elegyfajai:
 2. vált.
 Erdősítés célállománya:
 Erdősítés elegyfajai:
 Választott:

Előző azonosító: Nyírkércs 1 A

Növedékesítés éve: 2021

RÉSZLETSZINTŰ ELŐÍRÁSOK:

MEGJEGYZÉSEK:

K-en középső részen A-ÖNY faszor.

É-on szegélyben száradó félben levő ÖNY-FFÜ-A faszor, alatta EGG-KÖK sáv.

TERMÉSZETVÉDELEM RÉSZÉRŐL:

Erdőrészlet leíró lap

Helység: 6679 Nyírkércs Tag: 1 Részlet: G Ügyszám: Oldal:
 Gazdálkodó: 512 Baktalórántházi Erdészet
 Illetékes: Erdészeti Igazgatóság, Debrecen Erdőtervezési körzet: Baktalórántházai
 Részlet területe: 4,13 ha Erdészeti táj: Nyírség
 Eddigi véghasználat ter.: ha Natura 2000: Nem része a hálózatnak
 Kötelezettség területe: ha Vadgazdálkodási egység: Erdészeti VT
 Elsődleges rendeltetés: Faanyagtermelő Természetesség: Kultúrerdő
 További rendeltetések: Üzem mód: Vágásos
 Gazdálkodás korlátozása: Nincs korlátozás
 Védettség foka: Nem védett terület
 Erdőrezervátum típusa:
 Keletkezés:
 Utolsó használat éve: 2013
 Használati mód: Tarvágás
 Tengersiz fel. mag.: 150 m alatti, nem ártéri
 Fekvés: Változó
 Domborzat: Változó
 Lejtés: Változó
 Termőhelytípus-változat: KTT-TVFLN-HH-KMÉ-H
 Záródás minősítése: Megfelelő, zárt

ÁLLOMÁNYLEÍRÁS

▲	Szintek	Fafaj neve	Eredet	Elegy arány (%)	Elegy. módja	Átlag kor (év)	Átlag mag. (m)	Átlag átm. (cm)	Záró Fto -dás (%)	Körlet (m ² /ha)	Folyó növekedés (m ³ /ha/év)	Fakészlet (m ³ /ha)	Felvétel módja
1	FELSZ	Akác	SG	100	FF	9	4	5	4	100	10,3	4,0	31 FT
		Összesen									10,3	4,0	31

Egyéb fafajok a részletben:

FAKITERMELÉSI TERV

(R) Redukált terület (nem érintett terület)

▲	Fafaj jele	Vágás- érettségi kor	Sürg.: Érint.t.(ha):	Sürg.: Érint.t.(ha):	Sürg.: Érint.t.(ha):
		H. mód:	H. mód:	H. mód:	H. mód:
	Év	Erély (%)	m ³ /ér.ter.	Erély (%)	m ³ /ér.ter.
1	A	30			
	Összesen				

ERDŐSÍTÉSI TERV

Terület (ha):
 Jelleg:
 1. vált.
 Erdősítés célállománya:
 Erdősítés elegyfajai:
 2. vált.
 Erdősítés célállománya:
 Erdősítés elegyfajai:
 Választott:

Előző azonosító: Nyírkércs 1 G

Növedékesítés éve: 2021

RÉSZLETSZINTŰ ELŐÍRÁSOK:

MEGJEGYZÉSEK:

Cserje: As

TERMÉSZETVÉDELEM RÉSZÉRŐL:

Erdőrészlet leíró lap

Helység: 6679 Nyírkércs Tag: 2 Részlet: E Ügyszám: Oldal:
 Gazdálkodó: 512 Baktalórántházi Erdészet
 Illetékes: Erdészeti Igazgatóság, Debrecen Erdőtervezési körzet: Baktalórántházai
 Részlet területe: 2,51 ha Erdészeti táj: Nyírség
 Eddigi véghasználat ter.: 0,00 ha Natura 2000: Nem része a hálózatnak
 Kötelezettség területe: 0,00 ha Vadgazdálkodási egység: Erdészeti VT
 Elsődleges rendeltetés: Faanyagtermelő Természetesség: Kultúrerdő
 További rendeltetések: Üzem mód: Vágásos
 Gazdálkodás korlátozása: Nincs korlátozás
 Védettség foka: Nem védett terület
 Erdőrezervátum típusa:
 Keletkezés:
 Utolsó használat éve: 2006
 Használati mód: Egészségügyi fakitermelés
 Tengersizint fel. mag.: 150 m alatti, nem ártéri
 Fekvés: Változó
 Domborzat: Változó
 Lejtés: Változó
 Termőhelytípus-változat: KTT-TVFLN-KBE-KMÉ-H
 Záródás minősítése: Megfelelő, zárt

ÁLLOMÁNYLEÍRÁS

ALLOMANYTÉJÉRIS														
▲	Szintek	Fajaj neve	Eredet	Elegy arány (%)	Elegy. módja	Átlag kor (év)	Átlag mag. (m)	Átlag átm. (cm)	Fto	Záró-dás (%)	Körlet (m²/ha)	Folyó növedék (m³/ha/év)	Fakészlet (m³/ha)	Felvétel módja
1	FELSZ	Erdeifenyő	M	100	FF	58	21	26	4	81	38,0	6,6	389	FT
Összesen											38,0	6,6	389	

Egyéb fafajok a részletben: A FF ÖNY

FAKITERMELÉSI TERV (R) Redukált terület (nem érintett terület)

▲ Fajaj jele		Vágás- érettségi kor	Sürg.: Érint.t.(ha):	Sürg.: Érint.t.(ha):	Sürg.: Érint.t.(ha):	
		H. mód:	H. mód:	H. mód:	H. mód:	
		Év	Erély (%)	m ³ /ér.ter.	Erély (%)	m ³ /ér.ter.
1 EF		60				
		Összesen				

ERDŐSÍTÉSI TERV

Terület (ha):
 Jelleg:
 1. vált.
 Erdősítés célállománya:
 Erdősítés elegyfajajai:
 2. vált.
 Erdősítés célállománya:
 Erdősítés elegyfajajai:
 Választott:

Előző azonosító: Nyírkércs 2 D

Növedékesítés éve: 2021

RÉSZLETSZINTŰ ELŐÍRÁSOK:

MEGJEGYZÉSEK:

Székent: A, FF,
 DK-i sarokban 1 db ÖNY az út szélén.
 Út menti szegélyben As sáv.
 Cserje: As

TERMÉSZETVÉDELEM RÉSZÉRŐL:

Erdőrészlet leíró lap

Helység: 6679 Nyírkércs Tag: 2 Részlet: J Ügyszám: Oldal:
 Gazdálkodó: 512 Baktalórántházi Erdészet
 Illetékes: Erdészeti Igazgatóság, Debrecen Erdőtervezési körzet: Baktalórántházi
 Részlet területe: 4,51 ha Erdészeti táj: Nyírség
 Eddigi véghasználat ter.: 0,00 ha Natura 2000: Nem része a hálózatnak
 Kötelezettség területe: 0,00 ha Vadgazdálkodási egység: Erdészeti VT
 Elsődleges rendeltetés: Faanyagtermelő Természetesség: Kultúrerdő
 További rendeltetések: Üzem mód: Vágásos
 Gazdálkodás korlátozása: Nincs korlátozás
 Védettség foka: Nem védett terület
 Erdőrezervátum típusa:
 Keletkezés:
 Utolsó használat éve: 2007
 Használati mód: Törzskiválasztó gyérítés
 Tengersizint fel. mag.: 150 m alatti, nem ártéri
 Fekvés: Változó
 Domborzat: Változó
 Lejtés: Változó
 Termőhelytípus-változat: KTT-TVFLN-HH-KMÉ-H
 Záródás minősítése: Megfelelő, zárt

ÁLLOMÁNYLEÍRÁS

ALLOMANYTÉLEK														
▲	Szintek	Fajaj neve	Eredet	Elegy arány (%)	Elegy. módja	Átlag kor (év)	Átlag mag. (m)	Átlag átm. (cm)	Fto	Záró-dás (%)	Körlet (m²/ha)	Folyó növekedés (m³/ha/év)	Fakészlet (m³/ha)	Felvétel módja
1	FELSZ	Akác	SG	100	FF	32	18	19	3	100	29,1	8,9	238	FT
Összesen											29,1	8,9	238	

Egyéb fajok a részletben:

FAKITERMELÉSI TERV

(R) Redukált terület (nem érintett terület)

▲ Fafaj jele		Sürg.: Vágás- érettségi kor	Érint.t.(ha):	Sürg.: Érint.t.(ha):	Sürg.: Érint.t.(ha):	
		H. mód:	H. mód:	H. mód:	H. mód:	
		Év	Erély (%)	m ³ /ér.ter.	Erély (%)	m ³ /ér.ter.
1 A		35				
		Összesen				

ERDŐSÍTÉSI TERV

Terület (ha):
 Jelleg:
 1. vált.
 Erdősítés célállománya:
 Erdősítés elegyfajjai:
 2. vált.
 Erdősítés célállománya:
 Erdősítés elegyfajjai:
 Választott:

Előző azonosító: Nyírkércs 2 I

Növedékesítés éve: 2021

RÉSZLETSZINTŰ ELŐÍRÁSOK:

MEGJEGYZÉSEK:

Cserje: As
 A részlet középső része gyengébb növekedésű.

TERMÉSZETVÉDELEM RÉSZÉRŐL:

Erdőrészlet leíró lap

Helység: 6679 **Nyírkércs** Tag: **4** Részlet: **D** Ügyszám: Oldal:

Gazdálkodó: 512 Baktalórántházi Erdészet

Illetékes: Erdészeti Igazgatóság, Debrecen Erdőtervezési körzet: Baktalórántházai

Részlet területe: 5,88 ha Erdészeti táj: Nyírség

Eddigi véghasználat ter.: 0,00 ha Natura 2000: Nem része a hálózathoz

Kötelezettség területe: 0,00 ha Vadgazdálkodási egység: Erdészeti VT

Elsődleges rendeltetés: **Faanyagtermelő** Természetesség: Kultúrerdő

További rendeltetések: Üzem mód: **Vágásos**

Gazdálkodás korlátozása: Nincs korlátozás

Tengerszint fel. mag.: 150 m alatti, nem ártéri Védettség foka: Nem védett terület

Fekvés: Változó Erdőrezervátum típusa:

Domborzat: Változó Keletkezés:

Lejtés: Változó Utolsó használat éve: 2009

Termőhelytípus-változat: KTT-TVFLN-HH-KMÉ-H Használati mód: Törzskiválasztó gyérítés

Záródás minősítése: Megfelelő, zárt

ÁLLOMÁNYLEÍRÁS

▲ Szintek	Fajaj neve	Eredet	Elegy arány (%)	Elegy. módja	Átlag kor (év)	Átlag mag. (m)	Átlag átm. (cm)	Fto	Záró-dás (%)	Körlet (m ² /ha)	Folyó növekedés (m ³ /ha/év)	Fakészlet (m ³ /ha)	Felvétel módja
1 FELSZ	Erdeifenyő	M	100	FF	53	18	23	4	87	36,6	6,8	348	FT
Összesen										36,6	6,8	348	

Egyéb fafajok a részletben: A

FAKITERMELÉSI TERV

(R) Redukált terület (nem érintett terület)

▲ Fajaj jele	Vágás- érettségi kor	Sürg.: Érint.t.(ha):	Sürg.: Érint.t.(ha):	Sürg.: Érint.t.(ha):			
	H. mód:	H. mód:	H. mód:	H. mód:			
	Év	Erély (%)	m ³ /ér.ter.	Erély (%)	m ³ /ér.ter.	Erély (%)	m ³ /ér.ter.
1 EF	60						
Összesen							

ERDŐSÍTÉSI TERV

Terület (ha):

Jelleg:

1. vált.

Erdősítés célállománya:

Erdősítés elegyfajajai:

2. vált.

Erdősítés célállománya:

Erdősítés elegyfajajai:

Választott:

Előző azonosító: Nyírkércs 4 D

Növedékesítés éve: 2021

RÉSZLETSZINTŰ ELŐÍRÁSOK:

MEGJEGYZÉSEK:

Székent és csop: A

Cserje: As

TERMÉSZETVÉDELEM RÉSZÉRŐL:

Erdőrészlet leíró lap

Helység: 6679 Nyírkércs Tag: 4 Részlet: F Ügyszám: Oldal:
 Gazdálkodó: 512 Baktalórántházi Erdészet
 Illetékes: Erdészeti Igazgatóság, Debrecen Erdőtervezési körzet: Baktalórántházai
 Részlet területe: 1,28 ha Erdészeti táj: Nyírség
 Eddigi véghasználat ter.: 0,00 ha Natura 2000: Nem része a hálózatnak
 Kötelezettség területe: 0,00 ha Vadgazdálkodási egység: Erdészeti VT
 Elsődleges rendeltetés: Faanyagtermelő Természetesség: Kultúrerdő
 További rendeltetések: Üzem mód: Vágásos
 Gazdálkodás korlátozása: Nincs korlátozás
 Védettség foka: Nem védett terület
 Erdőrezervátum típusa:
 Keletkezés:
 Utolsó használat éve: 2011
 Használati mód: Tisztítás
 Tengerszint fel. mag.: 150 m alatti, nem ártéri
 Fekvés: Észak-keleti oldal
 Domborzat: Hegy-, domb-, buckaoldal
 Lejtés: 2,5-5°
 Termőhelytípus-változat: KTT-TVFLN-KBE-SE-H
 Záródás minősítése: Megfelelő, zárt

ÁLLOMÁNYLEÍRÁS

▲	Szintek	Fajaj neve	Eredet	Elegy arány (%)	Elegy. módja	Átlag kor (év)	Átlag mag. (m)	Átlag átm. (cm)	Fto	Záró-dás (%)	Körlap (m²/ha)	Folyó növedék (m³/ha/év)	Fakészlet (m³/ha)	Felvétel módja
1	FELSZ	Akác	M	100	FF	22	11	12	6	100	24,9	7,2	108	FT
Összesen											24,9	7,2	108	

Egyéb fafajok a részletben:

ENNY

FAKITERMELÉSI TERV

(R) Redukált terület (nem érintett terület)

▲	Fajaj jele	Vágás- érettségi kor	Sürg.: Érint.t.(ha):	H. mód:	Év	Erély (%)	m³/ér.ter.	Sürg.: Érint.t.(ha):	H. mód:	Erély (%)	m³/ér.ter.	Sürg.: Érint.t.(ha):	H. mód:	Erély (%)	m³/ér.ter.
1	A	40	1,28	TUGY	40										
Összesen															

ERDŐSÍTÉSI TERV

Terület (ha):

Jelleg:

1. vált.

Erdősítés célállománya:

Erdősítés elegyfajjai:

2. vált.

Erdősítés célállománya:

Erdősítés elegyfajjai:

Választott:

Előző azonosító: Nyírkércs 4 F

Növedékesítés éve: 2021

RÉSZLETSZINTŰ ELŐÍRÁSOK:

MEGJEGYZÉSEK:

D-i szegélyben a tuskósoron ENNYst sáv.
 K-i rész jobb növekedésű.

TERMÉSZETVÉDELEM RÉSZÉRŐL:

Erdőrészlet leíró lap

Helység: 6680 Nyírmada Tag: 1 Részlet: A Ügyszám: Oldal:
 Gazdálkodó: 512 Baktalórántházi Erdészet
 Illetékes: Erdészeti Igazgatóság, Debrecen Erdőtervezési körzet: Baktalórántházai
 Részlet területe: 1,31 ha Erdészeti táj: Nyírség
 Eddigi véghasználat ter.: 0,00 ha Natura 2000: Nem része a hálózatnak
 Kötelezettség területe: 0,00 ha Vadgazdálkodási egység: Egyetértés VT
 Elsődleges rendeltetés: Faanyagtermelő Természetesség: Kultúrerdő
 További rendeltetések: Üzem mód: Vágásos
 Gazdálkodás korlátozása: Nincs korlátozás
 Védettség foka: Nem védett terület
 Erdőrezervátum típusa:
 Keletkezés:
 Utolsó használat éve: 2018
 Használati mód: Növedékfokozó gyérítés
 Tengersiz fel. mag.: 150 m alatti, nem ártéri
 Fekvés: Nem ártéri sík
 Domborzat: Sík (lapály)
 Lejtés: Sík és hullámos
 Termőhelytípus-változat: KTT-TVFLN-HH-KMÉ-H
 Záródás minősítése: Megfelelő, zárt

ÁLLOMÁNYLEÍRÁS

▲	Szintek	Fafaj neve	Eredet	Elegy arány (%)	Elegy. módja	Átlag kor (év)	Átlag mag. (m)	Átlag átm. (cm)	Fto	Záró-dás (%)	Körlap (m²/ha)	Folyó növedék (m³/ha/év)	Fakészlet (m³/ha)	Felvétel módja
1	FELSZ	Akác	M	100	FF	33	17	22	4	86	24,3	8,0	194	FT
Összesen											24,3	8,0	194	

Egyéb fajok a részletben: OLNY

FAKITERMELÉSI TERV

(R) Redukált terület (nem érintett terület)

▲ Fajaj jele		Sürg.: Vágás- érettségi kor Érint.t.(ha): 137 H. mód: EU		Sürg.: Érint.t.(ha): H. mód:		Sürg.: Érint.t.(ha): H. mód:	
	Év	Erély (%)	m ³ /ér.ter.	Erély (%)	m ³ /ér.ter.	Erély (%)	m ³ /ér.ter.
1 A	35						
		Összesen					

ERDŐSÍTÉSI TERV

Terület (ha):
 Jelleg:
 1. vált.
 Erdősítés célállománya:
 Erdősítés elegyfajjai:
 2. vált.
 Erdősítés célállománya:
 Erdősítés elegyfajjai:
 Választott:

Előző azonosító: Nyírmada 1 A

Növedékesítés éve: 2021

RÉSZLETSZINTŰ ELŐÍRÁSOK:

MEGJEGYZÉSEK:

Elszórta: OLNY

Cserja: A

TERMÉSZETVÉDELEM RÉSZÉRŐL:

Erdőrészlet leíró lap

Helység: 6680 Nyírmada Tag: 1 Részlet: C Ügyszám: Oldal:
 Gazdálkodó: 512 Baktalórántházi Erdészet
 Illetékes: Erdészeti Igazgatóság, Debrecen Erdőtervezési körzet: Baktalórántházai
 Részlet területe: 6,43 ha Erdészeti táj: Nyírség
 Eddigi véghasználat ter.: 0,00 ha Natura 2000: Nem része a hálózatnak
 Kötelezettség területe: 0,00 ha Vadgazdálkodási egység: Egyetértés VT
 Elsődleges rendeltetés: Faanyagtermelő Természetesség: Kultúrerdő
 További rendeltetések: Üzem mód: Vágásos
 Gazdálkodás korlátozása: Nincs korlátozás
 Védettség foka: Nem védett terület
 Erdőrezervátum típusa:
 Keletkezés:
 Utolsó használat éve: 2011
 Használati mód: Törzskiválasztó gyérités
 Tengerszint fel. mag.: 150 m alatti, nem ártéri
 Fekvés: Változó
 Domborzat: Változó
 Lejtés: Változó
 Termőhelytípus-változat: KTT-TVFLN-HH-KMÉ-H
 Záródás minősítése: Megfelelő, zárt

ÁLLOMÁNYLEÍRÁS

▲	Szintek	Fajaj neve	Eredet	Elegy arány (%)	Elegy. módja	Átlag kor (év)	Átlag mag. (m)	Átlag átm. (cm)	Fto	Záró -dás (%)	Körlep (m ² /ha)	Folyó növedék (m ³ /ha/év)	Fakészlet (m ³ /ha)	Felvétel módja
1	FELSZ	Akác	M	100	FF	32	16	20	4	85	23,3	7,9	182	FT
Összesen											23,3	7,9	182	

Egyéb fajok a részletben: ENNY OLN

FAKITERMELÉSI TERV

(R) Redukált terület (nem érintett terület)

▲ Fajaj jele	Vágás- érettségi kor	Sürg.: Érint.t.(ha):	Sürg.: Érint.t.(ha):	Sürg.: Érint.t.(ha):
	H. mód: EC	H. mód:	H. mód:	H. mód:
	Év	Erély (%)	m ³ /ér.ter.	Erély (%)
1 A	35			
Összesen				

ERDŐSÍTÉSI TERV

Terület (ha):
 Jelleg:
 1. vált.
 Erdősítés célállománya:
 Erdősítés elegyfajjai:
 2. vált.
 Erdősítés célállománya:
 Erdősítés elegyfajjai:
 Választott:

Előző azonosító: Nyírmada 1 C

Növedékesítés éve: 2021

RÉSZLETSZINTŰ ELŐÍRÁSOK:

MEGJEGYZÉSEK:

D-en OLN csop és elszórtan is.
 Tuskósoron ENNY és A tuskósarjak.
 Cserje: A.
 É-on és NY-on fiatalabb akác mag csoportok.
 D-en akác sarj csoport.

TERMÉSZETVÉDELEM RÉSZÉRŐL:

Erdőrészlet leíró lap

Helység: 6680 Nyírmada Tag: 1 Részlet: F Ügyszám: Oldal:

Gazdálkodó: 512 Baktalórántházi Erdészet

Illetékes: Erdészeti Igazgatóság, Debrecen Erdőtervezési körzet: Baktalórántházai

Részlet területe: 2,50 ha Erdészeti táj: Nyírség

Eddigi véghasználat ter.: ha Natura 2000: Nem része a hálózatnak

Kötelezettség területe: ha Vadgazdálkodási egység: Egyetértés VT

Elsődleges rendeltetés: Faanyagtermelő Természetesség: Kultúrerdő

További rendeltetések: Üzem mód: Vágásos

Gazdálkodás korlátozása: Nincs korlátozás

Védettség foka: Nem védett terület

Erdőrezervátum típusa: Keletkezés: Utolsó használat éve: 1998

Használati mód: Tarvágás

Tengerszint fel. mag.: 150 m alatti, nem ártéri

Fekvés: Változó

Domborzat: Változó

Lejtés: Változó

Termőhelytípus-változat: KTT-TVFLN-HH-KMÉ-H

Záródás minősítése: Megfelelő, zárt

ALLOMÁNYLEÍRÁS

▲	Szintek	Fafaj neve	Eredet	Elegy arány (%)	Elegy. módja	Átlag kor (év)	Átlag mag. (m)	Átlag átm. (cm)	Záró -dás (%)	Fto	Körlap (m²/ha)	Folyó növedék (m³/ha/év)	Fakészlet (m³/ha)	Felvétel módja
1	FELSZ	Akác	SG	100	FF	13	8	7	4	100	26,4	6,8	80	FT
		Összesen									26,4	6,8	80	

Egyéb fafajok a részletben:

FAKITERMELÉSI TERV

(R) Redukált terület (nem érintett terület)

▲	Fafaj jele	Vágás- érettségi kor	Sürg.: Érint.t.(ha):	Sürg.: Érint.t.(ha):	Sürg.: Érint.t.(ha):	H. mód:	H. mód:	H. mód:	Év	Erély (%)	m³/ér.ter.	Erély (%)	m³/ér.ter.	Erély (%)	m³/ér.ter.
1	A	30	2,50	2,50	2,50	TI	TI	TI	30						
		Összesen													

ERDŐSÍTÉSI TERV

Terület (ha):
Jelleg:
1. vált.
Erdősítés célállománya:
Erdősítés elegyfajjai:
2. vált.
Erdősítés célállománya:
Erdősítés elegyfajjai:
Választott:

Előző azonosító: Nyírmada 1 F

Növedékesítés éve: 2021

RÉSZLETSZINTŰ ELŐÍRÁSOK:

MEGJEGYZÉSEK:

Cserje: A.

TERMÉSZETVÉDELEM RÉSZÉRŐL:

Erdőrészlet leíró lap

Helység: 6680 Nyírmada Tag: 1 Részlet: H Ügyszám: Oldal:
 Gazdálkodó: 512 Baktalórántházi Erdészeti
 Illetékes: Erdészeti Igazgatóság, Debrecen Erdőtervezési körzet: Baktalórántházi
 Részlet területe: 5,29 ha Erdészeti táj: Nyírség
 Eddigi véghasználat ter.: 0,00 ha Natura 2000: Nem része a hálózatnak
 Kötelezettség területe: 0,00 ha Vadgazdálkodási egység: Egyetértés VT
 Elsődleges rendeltetés: Faanyagtermelő Természetesség: Kultúrerdő
 További rendeltetések: Üzem mód: Vágásos
 Gazdálkodás korlátozása: Nincs korlátozás
 Védettség foka: Nem védett terület
 Erdőrezervátum típusa:
 Keletkezés:
 Utolsó használat éve: 2007
 Használati mód: Növedékköszövény gyérítés
 Tengersizint fel. mag.: 150 m alatti, nem ártéri
 Fekvés: Változó
 Domborzat: Változó
 Lejtés: Változó
 Termőhelytípus-változat: KTT-TVFLN-HH-KMÉ-H
 Záródás minősítése: Megfelelő, zárt

ÁLLOMÁNYLEÍRÁS

▲	Szintek	Fafaj neve	Eredet	Elegy arány (%)	Elegy. módja	Átlag kor (év)	Átlag mag. (m)	Átlag átm. (cm)	Fto	Záró -dás (%)	Körlap (m²/ha)	Folyó növekedék (m³/ha/év)	Fakészlet (m³/ha)	Felvétel módja
1	FELSZ	Akác	M	100	FF	37	17	21	4	87	24,6	6,9	195	FT
Összesen											24,6	6,9	195	

Egyéb fajok a részletben: ENNY

FAKITERMELESI TERV (R) Redukált terület (nem érintett terület)

▲	Fajaj jele	Vágás- érettségi kor	Sürg.: Érint.t.(ha):	Sürg.: Érint.t.(ha):	Sürg.: Érint.t.(ha):	Év	Erély (%)	m³/ér.ter.	Erély (%)	m³/ér.ter.	Erély (%)	m³/ér.ter.
1	A	35	5,29	TRV								
Összesen												

ERDŐSÍTÉSI TERV

Terület (ha): 5,29
 Jelleg: TRVF
 1. vált. TSARJ
 Erdősítés célállománya:
 Erdősítés elegyfajjai:
 2. vált.
 Erdősítés célállománya:
 Erdősítés elegyfajjai:
 Választott:

Előző azonosító: Nyírmada 1 H

Növedékesítés éve: 2021

RÉSZLETSZINTŰ ELŐÍRÁSOK:

MEGJEGYZÉSEK:

É-on és NY-on akác sarj csik.

Elszórta: ENNY.

Cserje: A.

TERMÉSZETVÉDELEM RÉSZÉRŐL:

Erdőrészlet leíró lap

Helység: 6680 Nyírmada Tag: 1 Részlet: I Ügyszám: Oldal:

Gazdálkodó: 512 Baktalórántházi Erdészet

Illetékes: Erdészeti Igazgatóság, Debrecen Erdőtervezési körzet: Baktalórántházai

Részlet területe: 6,10 ha Erdészeti táj: Nyírség

Eddigi véghasználat ter.: 0,00 ha Natura 2000: Nem része a hálózatnak

Kötelezettség területe: 0,00 ha Vadgazdálkodási egység: Egyetértés VT

Elsődleges rendeltetés: **Faanyagtermelő** Természetesség: Kultúrerdő

További rendeltetések: Üzem mód: **Vágásos**

Gazdálkodás korlátozása: Nincs korlátozás

Tengerszint fel. mag.: 150 m alatti, nem ártéri Védettség foka: Nem védett terület

Fekvés: Változó Erdőrezervátum típusa:

Domborzat: Változó Keletkezés:

Lejtés: Változó Utolsó használat éve: 2007

Termőhelytípus-változat: KTT-TVFLN-HH-KMÉ-H Használati mód: Növedéfköszövény gyérítés

Záródás minősítése: Megfelelő, zárt

ÁLLOMÁNYLEÍRÁS

▲	Szintek	Fafaj neve	Eredet	Elegy arány (%)	Elegy. módja	Átlag kor (év)	Átlag mag. (m)	Átlag átm. (cm)	Fto	Záró-dás (%)	Körlet (m²/ha)	Folyó növekedék (m³/ha/év)	Fakészlet (m³/ha)	Felvétel módja
1	FELSZ	Akác	M	100	FF	37	17	20	4	87	24,6	6,9	195	FT
Összesen											24,6	6,9	195	

Egyéb fafajok a részletben: ENNY

FAKITERMELÉSI TERV (R) Redukált terület (nem érintett terület)

▲ Fafaj jele		Vágás- érettségi kor	Sürg.: Érint.t.(ha):	Sürg.: Érint.t.(ha):	Sürg.: Érint.t.(ha):
		H. mód:	H. mód:	H. mód:	H. mód:
	Év	Erély (%)	m ³ /ér.ter.	Erély (%)	m ³ /ér.ter.
1	A	35			
Összesen					

ERDŐSÍTÉSI TERV

Terület (ha):

Jelleg:

1. vált.

Erdősítés célállománya:

Erdősítés elegyfajjai:

2. vált.

Erdősítés célállománya:

Erdősítés elegyfajjai:

Választott:

Előző azonosító: Nyírmada 1 I

Növedékesítés éve: 2021

RÉSZLETSZINTŰ ELŐÍRÁSOK:

MEGJEGYZÉSEK:

Változó növekedésű állomány - D-en gyengébb.

Elszórta: ENNY.

Cserje: A.

TERMÉSZETVÉDELMEI RÉSZÉRŐL:

Erdőrészlet leíró lap

Helység: 6680 Nyírmada Tag: 1 Részlet: L Ügyszám: Oldal:
 Gazdálkodó: 512 Baktalórántházi Erdészet
 Illetékes: Erdészeti Igazgatóság, Debrecen Erdőtervezési körzet: Baktalórántházai
 Részlet területe: 5,97 ha Erdészeti táj: Nyírség
 Eddigi véghasználat ter.: ha Natura 2000: Nem része a hálózatnak
 Kötelezettség területe: ha Vadgazdálkodási egység: Egyetértés VT
 Elsődleges rendeltetés: **Faanyagtermelő** Természetesség: Kultúrerdő
 További rendeltetések: Üzem mód: **Vágásos**
 Gazdálkodás korlátozása: Nincs korlátozás
 Védettség foka: Nem védett terület
 Erdőrezervátum típusa:
 Keletkezés:
 Utolsó használat éve: 2010
 Használati mód: Tarvágás
 Tengerszint fel. mag.: 150 m alatti, nem ártéri
 Fekvés: Nem ártéri sík
 Domborzat: Sík (lapály)
 Lejtés: Sík és hullámos
 Termőhelytípus-változat: KTT-IDŐSZ-HH-MÉ-H
 Záródás minősítése: Megfelelő, zárt

ÁLLOMÁNYLEÍRÁS

▲	Szintek	Fafaj neve	Eredet	Elegy arány (%)	Elegy. módja	Átlag kor (év)	Átlag mag. (m)	Átlag átm. (cm)	Fto	Záró-dás (%)	Körlet (m²/ha)	Folyó növekedék (m³/ha/év)	Fakészlet (m³/ha)	Felvétel módja	
1	FELSZ	Akác	M	100	FF	11	8	7	4	100	28,0	11,0	103	FT	
Összesen												28,0	11,0	103	

Egyéb fafajok a részletben:

FAKITERMELÉSI TERV

(R) Redukált terület (nem érintett terület)

▲ Fafaj jele	Vágás- érettségi kor	Sürg.: Érint.t.(ha):	Sürg.: Érint.t.(ha):	Sürg.: Érint.t.(ha):
	H. mód:	H. mód:	H. mód:	H. mód:
	Év	Erély (%)	m ³ /ér.ter.	Erély (%)
1 A	35			
Összesen				

ERDŐSÍTÉSI TERV

Terület (ha):
 Jelleg:
 1. vált.
 Erdősítés célállománya:
 Erdősítés elegyfajjai:
 2. vált.
 Erdősítés célállománya:
 Erdősítés elegyfajjai:
 Választott:

Előző azonosító: Nyírmada 1 L

Növedékesítés éve: 2021

RÉSZLETSZINTŰ ELŐÍRÁSOK:

MEGJEGYZÉSEK:

Széleken és tuskósorokon akác sarj.

Cserje: A.

TERMÉSZETVÉDELMEI RÉSZÉRŐL:

Erdőrészlet leíró lap

Helység: 6681 Nyírparasznya Tag: 1 Részlet: C Ügyszám: Oldal:

Gazdálkodó: 512 Baktalórántházi Erdészet

Illetékes: Erdészeti Igazgatóság, Debrecen Erdőtervezési körzet: Baktalórántházai

Részlet területe: 5,30 ha Erdészeti táj: Nyírség

Eddigi véghasználat ter.: 4,20 ha Natura 2000: Nem része a hálózatnak

Kötelezettség területe: 4,20 ha Vadgazdálkodási egység: Ópályi és Vidéke Földtulajd.

Elsődleges rendeltetés: Faanyagtermelő Természetesség: Származék erdő

További rendeltetések: Üzem mód: Vágásos

Gazdálkodás korlátozása: Nincs korlátozás

Védettség foka: Nem védett terület

Erdőrezervátum típusa: Keletkezés:

Utolsó használat éve: 2020

Használati mód: Tarvágás

Tengerszint fel. mag.: 150 m alatti, nem ártéri

Fekvés: Nem ártéri sík

Domborzat: Sík (lapály)

Lejtés: Sík és hullámos

Termőhelytípus-változat: KTT-IDÖSZ-HH-KMÉ-H

Záródás minősítése: Felújítandó üres vágásterület

ÁLLOMÁNYLEÍRÁS

FELMÉRÉSI ADATOK															
▲	Szintek	Fajaj neve	Eredet	Elegy arány (%)	Elegy. módja	Átlag kor (év)	Átlag mag. (m)	Átlag átm. (cm)	Fto	Záró-dás (%)	Körleap (m²/ha)	Folyó növedék (m³/ha/év)	Fakészlet (m³/ha)	Felvétel módja	
1	FELSZ	Kocsányos tölgy	M	81	FF	61	26	29	2	12	3,3	1,1	44	FT	
2	FELSZ	Erdeifenyő	M	13	CS	61	25	36	2	12	0,7	0,1	9	FT	
3	FELSZ	Vörös tölgy	M	6	SZ	61	27	44	1	12	0,3	0,1	4	FT	
4	ALSSZ	Gyertyán	M	100	FF	61	16	17	4	4	1,0	0,1	9	FT	
Összesen											5,3	1,4	66		

Egyéb fafajok a részletben: A KJ KONY HJ

FAKITERMELÉSI TERV

(R) Redukált terület (nem érintett terület)

▲	Fajaj jele	Vágás- érettségi kor	Sürg.: Érint.t.(ha):	Sürg.: Érint.t.(ha):	Sürg.: Érint.t.(ha):	H. mód:	H. mód:	H. mód:
		Év	Erély (%)	m³/ér.ter.	Erély (%)	m³/ér.ter.	Erély (%)	m³/ér.ter.
1	KST	80						
2	EF	80						
3	VT	80						
4	GY	80						
Összesen								

ERDŐSÍTÉSI TERV

Terület (ha): 4,20

Jelleg: TRVF

1. vált. MEST

Erdősítés célállománya:

KST

Erdősítés elegyfajajai:

2. vált.

Erdősítés célállománya:

Erdősítés elegyfajajai:

Választott: 1

Előző azonosító: Nyírparasznya 1 C

Növedékesítés éve: 2021

RÉSZLETSZINTŰ ELŐÍRÁSOK:

MEGJEGYZÉSEK:

Cserjék: As, GY, KM, VT, KJ, HJ.

Akácot gyérítéskor ki kellett volna termelni.

Déli részén számos akác, itt ritkább az állomány.

2017.-ben viharkár érte a részletet.

TERMÉSZETVÉDELEM RÉSZÉRŐL:

Erdőrészlet leíró lap

Helység: 6681 Nyírparasznya Tag: 1 Részlet: G Ügyszám: Oldal:
 Gazdálkodó: 512 Baktalórántházi Erdészet
 Illetékes: Erdészeti Igazgatóság, Debrecen Erdőtervezési körzet: Baktalórántházai
 Részlet területe: 9,90 ha Erdészeti táj: Nyírség
 Eddigi véghasználat ter.: 4,00 ha Natura 2000: Nem része a hálózatnak
 Kötelezettség területe: 4,00 ha Vadgazdálkodási egység: Ópályi és Vidéke Földtulajd.
 Elsődleges rendeltetés: Faanyagtermelő Természetesség: Származék erdő
 További rendeltetések: Üzem mód: Vágásos
 Gazdálkodás korlátozása: Nincs korlátozás
 Védettség foka: Nem védett terület
 Erdőrezervátum típusa:
 Keletkezés:
 Utolsó használat éve: 2020
 Használati mód: Tarvágás
 Tengersizint fel. mag.: 150 m alatti, nem ártéri
 Fekvés: Nem ártéri sík
 Domborzat: Sík (lapály)
 Lejtés: Sík és hullámos
 Termőhelytípus-változat: KTT-IDŐSZ-KBE-KMÉ-H
 Záródás minősítése: Felújítandó üres vágásterület

ÁLLOMÁNYLEÍRÁS

▲	Szintek	Fafaj neve	Eredet	Elegy arány (%)	Elegy. módja	Átlag kor (év)	Átlag mag. (m)	Átlag átm. (cm)	Fto -dás (%)	Körlap (m²/ha)	Folyó növedék (m³/ha/év)	Fakészlet (m³/ha)	Felvétel módja	
1	FELSZ	Kocsányos tölgy	M	89	FF	65	25	33	2	37	11,0	3,2	146	FT
2	FELSZ	Erdeifenyő	M	11	CS	65	21	34	4	37	1,7	0,2	20	FT
Összesen											12,7	3,4	166	

Egyéb fafajok a részletben: HJ FF FRNY KT A KH

FAKITERMELÉSI TERV

(R) Redukált terület (nem érintett terület)

▲ Fafaj jelle		Vágás- érettségi kor	Sürg.: Érint.t.(ha):	Sürg.: Érint.t.(ha):	Sürg.: Érint.t.(ha):
		H. mód:	H. mód:	H. mód:	H. mód:
	Év	Erély (%)	m ³ /ér.ter.	Erély (%)	m ³ /ér.ter.
1	KST	80			
2	EF	80			
Összesen					

ERDŐSÍTÉSI TERV

Terület (ha): 4,00
 Jelleg: TRVF
 1. vált. MEST
 Erdősítés célállománya:
 KST
 Erdősítés elegyfajjai:
 2. vált.
 Erdősítés célállománya:
 Erdősítés elegyfajjai:
 Választott: 1

Előző azonosító: Nyírparasznya 1 G

Növedékesítés éve: 2021

RÉSZLETSZINTŰ ELŐÍRÁSOK:

MEGJEGYZÉSEK:

Elegy: A, EZJ, KH, HJ, FRNY, KJ, GY, VSZ, MSZ, KT.
 Cserjék: A, KJ, VSZ, FBD, GY, KT, KH, EZJ, Borostyán, HSZE.
 ÉK-i része gyengébb növekedésű.
 2017.-ben viharkár érte a részletet.

TERMÉSZETVÉDELEM RÉSZÉRŐL:

Erdőrészlet leíró lap

Helység: 6682	Nyírtass	Tag: 1	Részlet: F	Ügyszám:	Oldal:
Gazdálkodó: 512	Baktalórántházi Erdészet				
Illetékes: Erdészeti Igazgatóság, Debrecen				Erdőtervezési körzet: Baktalórántházai	
Részlet területe: 5,14 ha	Erdészeti táj: Nyírség				
Eddigi véghasználat ter.: 0,00 ha	Natura 2000: Nem része a hálózatnak				
Kötelezettség területe: 0,00 ha	Vadgazdálkodási egység: Nyírtass és Vidéke Földtulajdonosi Közösség				
Elsődleges rendeltetés: Faanyagtermelő	Természetesség: Kultúrerdő				
További rendeltetések:	Üzem mód: Vágásos				
	Gazdálkodás korlátozása: Nincs korlátozás				
	Védettség foka: Nem védett terület				
	Erdőrezervátum típusa:				
	Keletkezés:				
Tengerszint fel. mag.: 150 m alatti, nem ártéri	Utolsó használat éve: 2009				
Fekvés: Nem ártéri sík	Használati mód: Törzskiválasztó gyérítés				
Domborzat: Sík (lapály)					
Lejtés: Sík és hullámos					
Termőhelytípus-változat: KTT-IDŐSZ-KBE-KMÉ-H					
Záródás minősítése: Megfelelő, zárt					

ÁLLOMÁNYLEÍRÁS

▲ Szintek	Fafaj neve	Eredet	Elegy arány (%)	Elegy. módja	Átlag kor (év)	Átlag mag. (m)	Átlag átm. (cm)	Fto	Záró-dás (%)	Körlep (m ² /ha)	Folyó növedék (m ³ /ha/év)	Fakészlet (m ³ /ha)	Felvétel módja
1 FELSZ	Akác	M	100	FF	32	19	23	3	91	28,5	10,1	239	FT
Összesen										28,5	10,1	239	

Egyéb fafajok a részletben:

FAKITERMELÉSI TERV

(R) Redukált terület (nem érintett terület)

▲ Fafaj jele	Vágás- érettségi kor	Sürg.: Érint.t.(ha):	Sürg.: Érint.t.(ha):	Sürg.: Érint.t.(ha):
	H. mód: <i>VFGY</i>	H. mód:	H. mód:	H. mód:
	Év	Erély (%)	m ³ /ér.ter.	Erély (%)
1 A	40			
Összesen				

ERDŐSÍTÉSI TERV

Terület (ha):
Jelleg:
1. vált.
Erdősítés célállománya:

Erdősítés elegyfajai:

2. vált.
Erdősítés célállománya:

Erdősítés elegyfajai:

Választott:

Előző azonosító: Nyírtass 1 E

Növedékesítés éve: 2021

RÉSZLETSZINTŰ ELŐÍRÁSOK:

MEGJEGYZÉSEK:

Cserje:As

Déli oldalán khatár árok.

TERMÉSZETVÉDELEM RÉSZÉRŐL:

Erdőrészlet leíró lap

Helység: 6682 Nyírtass Tag: 1 Részlet: L Ügyszám: Oldal:

Gazdálkodó: 512 Baktalórántházi Erdészet

Illetékes: Erdészeti Igazgatóság, Debrecen Erdőtervezési körzet: Baktalórántházai

Részlet területe: 8,66 ha Erdészeti táj: Nyírség

Eddigi véghasználat ter.: ha Natura 2000: Nem része a hálózatnak

Kötelezettség területe: ha Vadgazdálkodási egység: Nyírtass és Vidéke Földtulajdonosi Közösség

Elsődleges rendeltetés: **Faanyagtermelő** Természetesség: Kultúrerdő

További rendeltetések: Üzem mód: **Vágásos**

Gazdálkodás korlátozása: Nincs korlátozás

Tengerszint fel. mag.: 150 m alatti, nem ártéri Védettség foka: Nem védett terület

Fekvés: Változó Erdőrezervátum típusa:

Domborzat: Változó Keletkezés:

Lejtés: 2,5-5° Utolsó használat éve: 2010

Termőhelytípus-változat: KTT-TVFLN-HH-KMÉ-H Használati mód: Tisztítás

Záródás minősítése: Megfelelő, zárt

ÁLLOMÁNYLEÍRÁS

▲	Szintek	Fafaj neve	Eredet	Elegy arány (%)	Elegy. módja	Átlag kor (év)	Átlag mag. (m)	Átlag átm. (cm)	Fto	Záró-dás (%)	Körlep (m²/ha)	Folyó növedék (m³/ha/év)	Fakészlet (m³/ha)	Felvétel módja
1	FELSZ	Akác	M	90	FF	20	8	10	6	100	19,3	4,6	69	FT
2	FELSZ	Akác	SG	10	CS	20	11	15	6	100	4,1	0,6	14	FT
Összesen											23,4	5,2	83	

Egyéb fafajok a részletben:

FAKITERMELÉSI TERV

(R) Redukált terület (nem érintett terület)

▲	Fafaj jele	Vágás- érettségi kor	Sürg.: Érint.t.(ha):	Sürg.: Érint.t.(ha):	Sürg.: Érint.t.(ha):
		H. mód: TI	H. mód:	H. mód:	H. mód:
		Év	Erély (%)	m³/ér.ter.	Erély (%)
1	A	40			
2	A	40			
Összesen					

ERDŐSÍTÉSI TERV

Terület (ha):

Jelleg:

1. vált.

Erdősítés célállománya:

Erdősítés elegyfajjai:

2. vált.

Erdősítés célállománya:

Erdősítés elegyfajjai:

Választott:

Előző azonosító: Nyírtass 1 j

Növedékesítés éve: 2021

RÉSZLETSZINTŰ ELŐÍRÁSOK:

MEGJEGYZÉSEK:

Vegyes záródású állomány. Zárh:60-100/80%

As: nyugati oldalon foltban, és tuskósorokon.

Déli oldalon khatár árok.

TERMÉSZETVÉDELEM RÉSZÉRŐL:

Erdőrészlet leíró lap

Helység: 6682 Nyírtass Tag: 3 Részlet: E Ügyszám: Oldal:

Gazdálkodó: 512 Baktalórántházi Erdészet

Illetékes: Erdészeti Igazgatóság, Debrecen Erdőtervezési körzet: Baktalórántházai

Részlet területe: 6,60 ha Erdészeti táj: Nyírség

Eddigi véghasználat ter.: ha Natura 2000: Nem része a hálózatnak

Kötelezettség területe: 0,00 ha Vadgazdálkodási egység: Nyírtass és Vidéke Földtulajdonosi Közösség

Elsődleges rendeltetés: **Faanyagtermelő** Természetesség: Kultúrerdő

További rendeltetések: Üzem mód: **Vágásos**

Gazdálkodás korlátozása: Nincs korlátozás

Tengerszint fel. mag.: 150 m alatti, nem ártéri Védettség foka: Nem védett terület

Fekvés: Változó Erdőrezervátum típusa:

Domborzat: Változó Keletkezés:

Lejtés: 2,5-5° Utolsó használat éve:

Termőhelytípus-változat: KTT-TVFLN-HH-KMÉ-H Használati mód:

Záródás minősítése: Megfelelő, zárt

ÁLLOMÁNYLEÍRÁS

▲ Szintek	Fajaj neve	Eredet	Elegy arány (%)	Elegy. módja	Átlag kor (év)	Átlag mag. (m)	Átlag átm. (cm)	Záró Fto -dás (%)	Körlet (m²/ha)	Folyó növekedés (m³/ha/év)	Fakészlet (m³/ha)	Felvétel módja
1 FELSZ	Akác	M	100	FF	36	20	32	3	100	30,8	10,5	301 FT
Összesen										30,8	10,5	301

Egyéb fafajok a részletben: MÉ SZNY

FAKITERMELÉSI TERV (R) Redukált terület (nem érintett terület)

▲ Fafaj jele	Vágás- érettségi kor	Sürg.: Érint.t.(ha):	Sürg.: Érint.t.(ha):	Sürg.: Érint.t.(ha):	
	H. mód:	H. mód:	H. mód:	H. mód:	
	Év	Erély (%)	m³/ér.ter.	Erély (%)	m³/ér.ter.
1 A	35				
Összesen					

ERDŐSÍTÉSI TERV

Terület (ha):

Jelleg:

1. vált.

Erdősítés célállománya:

Erdősítés elegyfajjai:

2. vált.

Erdősítés célállománya:

Erdősítés elegyfajjai:

Választott:

Előző azonosító: Új részlet

Növedékesítés éve: 2021

RÉSZLETSZINTŰ ELŐÍRÁSOK:

MEGJEGYZÉSEK:

Cserje: As FBD KI

TERMÉSZETVÉDELEM RÉSZÉRŐL:

Erdőrézlet leíró lap

Helység: 6682	Nyírtass	Tag: 7	Részlet: E	Ügyszám:	Oldal:
Gazdálkodó: 512	Baktalórántházi Erdészet				
Illetékes: Erdészeti Igazgatóság, Debrecen				Erdőtervezési körzet: Baktalórántházai	
Részlet területe: 4,03 ha	Erdészeti táj: Nyírség				
Eddigi véghasználat ter.: 0,00 ha	Natura 2000: Nem része a hálózatnak				
Kötelezettség területe: 0,00 ha	Vadgazdálkodási egység: Nyírtass és Vidéke Földtulajdonosi Közösség				
Elsődleges rendeltetés: Faanyagtermelő	Természetesség: Kultúrerdő				
További rendeltetések:	Üzem mód: Vágásos				
	Gazdálkodás korlátozása: Nincs korlátozás				
	Védettség foka: Nem védett terület				
Tengerszint fel. mag.: 150 m alatti, nem ártéri	Erdőrezervátum típusa:				
Fekvés: Változó	Keletkezés:				
Domborzat: Változó	Utolsó használat éve: 2008				
Lejtés: 5-10°	Használati mód: Törzskiválasztó gyérítés				
Termőhelytípus-változat: KTT-TVFLN-HH-KMÉ-H					
Záródás minősítése: Megfelelő, zárt					

ÁLLOMÁNYLEÍRÁS

▲	Szintek	Fafaj neve	Eredet	Elegy arány (%)	Elegy. módja	Átlag kor (év)	Átlag mag. (m)	Átlag átm. (cm)	Záró Fto -dás (%)	Körlet (m ² /ha)	Folyó növekedés (m ³ /ha/év)	Fakészlet (m ³ /ha)	Felvétel módja
1	FELSZ	Akác	M	100	FF	33	17	20	4	95	26,5	8,6	213 FT
		Összesen									26,5	8,6	213

Egyéb fafajok a részletben: OLNY

FAKITERMELÉSI TERV

(R) Redukált terület (nem érintett terület)

▲	Fafaj jele	Vágás- érettségi kor	Sürg.: Érint.t.(ha):	Sürg.: Érint.t.(ha):	Sürg.: Érint.t.(ha):
		H. mód: NFGY	H. mód:	H. mód:	H. mód:
	Év	Erély (%)	m ³ /ér.ter.	Erély (%)	m ³ /ér.ter.
1	A	35			
	Összesen				

ERDŐSÍTÉSI TERV

Terület (ha):
Jelleg:
1. vált.
Erdősítés célállománya:

Erdősítés elegyfajjai:

2. vált.
Erdősítés célállománya:

Erdősítés elegyfajjai:

Választott:

Előző azonosító: Nyírtass 7 E

Növedékesítés éve: 2021

RÉSZLETSZINTŰ ELŐÍRÁSOK:

MEGJEGYZÉSEK:

Cserje:As

TERMÉSZETVÉDELEM RÉSZÉRŐL:

Erdőrészlet leíró lap

Helység: 6682 Nyírtass Tag: 8 Részlet: A Ügyszám: Oldal:
 Gazdálkodó: 512 Baktalórántházi Erdészet
 Illetékes: Erdészeti Igazgatóság, Debrecen Erdőtervezési körzet: Baktalórántházai
 Részlet területe: 1,56 ha Erdészeti táj: Nyírség
 Eddigi véghasználat ter.: ha Natura 2000: Nem része a hálózatnak
 Kötelezettség területe: ha Vadgazdálkodási egység: Nyírtass és Vidéke Földtulajdonosi Közösség
 Elsődleges rendeltetés: Talajvédelmi Természetesség: Kultúrerdő
 További rendeltetések: Üzem mód: Vágásos
 Gazdálkodás korlátozása: Részleges korlátozás
 Védettség foka: Nem védett terület
 Erdőrezervátum típusa:
 Keletkezés:
 Utolsó használat éve: 2010
 Használati mód: Tisztítás
 Tengerszint fel. mag.: 150 m alatti, nem ártéri
 Fekvés: Változó
 Domborzat: Változó
 Lejtés: 10-15°
 Termőhelytípus-változat: KTT-TVFLN-HH-SE-H
 Záródás minősítése: Megfelelő, zárt

ÁLLOMÁNYLEÍRÁS

▲	Szintek	Fajaj neve	Eredet	Elegy arány (%)	Elegy. módja	Átlag kor (év)	Átlag mag. (m)	Átlag átm. (cm)	Fto	Záró -dás (%)	Körlap (m ² /ha)	Folyó növedék (m ³ /ha/év)	Fakészlet (m ³ /ha)	Felvétel módja
1	FELSZ	Akác	SG	100	FF	20	10	9	6	63	14,9	4,0	60	FT
Összesen											14,9	4,0	60	

Egyéb fajok a részletben:

FAKITERMELÉSI TERV

(R) Redukált terület (nem érintett terület)

▲	Fajaj jele	Vágás- érettségi kor	Sürg.: Érint.t.(ha):	Sürg.: Érint.t.(ha):	Sürg.: Érint.t.(ha):	H. mód:	H. mód:	H. mód:
		Év	Erély (%)	m ³ /ér.ter.	Erély (%)	m ³ /ér.ter.	Erély (%)	m ³ /ér.ter.
1	A	40						
Összesen								

ERDŐSÍTÉSI TERV

Terület (ha):
 Jelleg:
 1. vált.
 Erdősítés célállománya:
 Erdősítés elegyfajjai:
 2. vált.
 Erdősítés célállománya:
 Erdősítés elegyfajjai:
 Választott:

Előző azonosító: Nyírtass 8 A

Növedékesítés éve: 2021

RÉSZLETSZINTŰ ELŐÍRÁSOK:

MEGJEGYZÉSEK:

NNY sarjak.

TERMÉSZETVÉDELEM RÉSZÉRŐL:

Erdőrészet leíró lap

Helység: 6685 Ófehértó Tag: 1 Részlet: B 1 Ügyszám: Oldal:

Gazdálkodó: 512 Baktalórántházi Erdészet

Illetékes: Erdészeti Igazgatóság, Debrecen Erdőtervezési körzet: Baktalórántházai

Részlet területe: 4,15 ha Erdészeti táj: Nyírség

Eddigi véghasználat ter.: ha Natura 2000: Nem része a hálózatnak

Kötelezettség területe: ha Vadgazdálkodási egység: Erdészeti VT

Elsődleges rendeltetés: Faanyagtermelő Természetesség: Kultúrerdő

További rendeltetések: Üzem mód: Vágásos

Gazdálkodás korlátozása: Nincs korlátozás

Védettség foka: Nem védett terület

Erdőrezervátum típusa: Keletkezés:

Utolsó használat éve: 2009

Használati mód: Tarvágás

Tengerszint fel. mag.: 150 m alatti, nem ártéri

Fekvés: Változó

Domborzat: Változó

Lejtés: Változó

Termőhelytípus-változat: KTT-TVFLN-KBE-SE-H

Záródás minősítése: Megfelelő, zárt

ÁLLOMÁNYLEÍRÁS

ALLOMANTYLEIRAS														
▲	Szintek	Fafaj neve	Eredet	Elegy arány (%)	Elegy. módja	Átlag kor (év)	Átlag mag. (m)	Átlag átm. (cm)	Fto	Záró-dás (%)	Körlet (m²/ha)	Folyó növekedék (m³/ha/év)	Fakészlet (m³/ha)	Felvétel módja
1	FELSZ	Akác	M	100	FF	12	4	4	6	82	0,0	2,7	22	FT
Összesen											0,0	2,7	22	

Egyéb fafajok a részletben:

FAKITERMELÉSI TERV

(R) Redukált terület (nem érintett terület)

▲	Fafaj jele	Vágás- érettségi kor	Sürg.: Érint.t.(ha):	H. mód:	Év	Erély (%)	m³/ér.ter.	Sürg.: Érint.t.(ha):	H. mód:	Erély (%)	m³/ér.ter.	Sürg.: Érint.t.(ha):	H. mód:	Erély (%)	m³/ér.ter.
1	A		4,15	T1	35										
Összesen															

ERDŐSÍTÉSI TERV

Terület (ha):

Jelleg:

1. vált.

Erdősítés célállománya:

Erdősítés elegyfajai:

2. vált.

Erdősítés célállománya:

Erdősítés elegyfajai:

Választott:

Előző azonosító: Ófehértó 1 B

Növedékesítés éve: 2021

RÉSZLETSZINTŰ ELŐÍRÁSOK:

MEGJEGYZÉSEK:

Székent: NYO; A.

Cserjék: As, KM, FBD, NYO, EGG.

Néh: száradék; Több kidőlt egyed;

TERMÉSZETVÉDELEM RÉSZÉRŐL:

Erdőrészlet leíró lap

Helység: 6685 Ófehértó Tag: 1 Részlet: E Ügyszám: Oldal:
 Gazdálkodó: 512 Baktalórántházi Erdészet
 Illetékes: Erdészeti Igazgatóság, Debrecen Erdőtervezési körzet: Baktalórántházai
 Részlet területe: 8,62 ha Erdészeti táj: Nyírség
 Eddigi véghasználat ter.: ha Natura 2000: Nem része a hálózatnak
 Kötelezettség területe: ha Vadgazdálkodási egység: Erdészeti VT
 Elsődleges rendeltetés: Szaporítóanyag-termelő Természetesség: Kultúrerdő
 További rendeltetések: Faanyagtermelő Üzem mód: Vágásos
 Gazdálkodás korlátozása: Részleges korlátozás
 Védettség foka: Nem védett terület
 Erdőrezervátum típusa:
 Keletkezés:
 Utolsó használat éve: 2017
 Használati mód: Tisztítás
 Tengerszint fel. mag.: 150 m alatti, nem ártéri
 Fekvés: Változó
 Domborzat: Változó
 Lejtés: Változó
 Termőhelytípus-változat: KTT-TVFLN-KBE-MÉ-H
 Záródás minősítése: Megfelelő, zárt

ÁLLOMÁNYLEÍRÁS

▲	Szintek	Fajaj neve	Eredet	Elegy arány (%)	Elegy. módja	Átlag kor (év)	Átlag mag. (m)	Átlag átm. (cm)	Záró -dás (%)	Fto	Körlet (m ² /ha)	Folyó növekedés (m ³ /ha/év)	Fakészlet (m ³ /ha)	Felvétel módja
1	FELSZ	Akác	M	87	FF	19	10	11	5	80	11,9	6,2	65	FT
2	FELSZ	Akác	SG	13	TÖ	19	13	14	4	80	2,0	1,2	15	FT
Összesen											13,9	7,4	80	

Egyéb fajok a részletben: EF

FAKITERMELÉSI TERV

(R) Redukált terület (nem érintett terület)

▲	Fajaj jele	Vágás- érettségi kor	Sürg.: Érint.t.(ha):	Sürg.: Érint.t.(ha):	Sürg.: Érint.t.(ha):	H. mód:	H. mód:	H. mód:
		Év	Erély (%)	m ³ /ér.ter.	Erély (%)	m ³ /ér.ter.	Erély (%)	m ³ /ér.ter.
1	A	55						
2	A	55						
Összesen								

ERDŐSÍTÉSI TERV

Terület (ha):
 Jelleg:
 1. vált.
 Erdősítés célállománya:
 Erdősítés elegyfajajai:
 2. vált.
 Erdősítés célállománya:
 Erdősítés elegyfajajai:
 Választott:

Előző azonosító: Ófehértó 1 E

Növedékesítés éve: 2021

RÉSZLETSZINTŰ ELŐÍRÁSOK:

MEGJEGYZÉSEK:

Szként: EF, a sarjas részeken.

Néh. törzstörött egyed.

TERMÉSZETVÉDELEM RÉSZÉRŐL:

Erdőrészet leíró lap

Helység: 6685	Ófehértó	Tag: 2	Részlet: F	Ügyszám:	Oldal:
Gazdálkodó: 512	Baktalórántházi Erdészet				
Illetékes: Erdészeti Igazgatóság, Debrecen				Erdőtervezési körzet: Baktalórántházai	
Részlet területe: 7,98 ha	Erdészeti táj: Nyírség				
Eddigi véghasználat ter.: 0,00 ha	Natura 2000: Nem része a hálózatnak				
Kötelezettség területe: 0,00 ha	Vadgazdálkodási egység: Erdészeti VT				
Elsődleges rendeltetés: Kísérleti	Természetesség: Kultúrerdő				
További rendeltetések: Szaporítóanyag-termelő, Faanyagtermelő	Üzem mód: Vágásos				
	Gazdálkodás korlátozása: Részleges korlátozás				
	Védettség foka: Nem védett terület				
	Erdőrezervátum típusa:				
	Keletkezés:				
	Utolsó használat éve: 2014				
	Használati mód: Növedékfokozó gyérités				
Tengerszint fel. mag.: 150 m alatti, nem ártéri					
Fekvés: Nem ártéri sík					
Domborzat: Sík (lapály)					
Lejtés: Sík és hullámos					
Termőhelytípus-változat: KTT-TVFLN-HH-KMÉ-H					
Záródás minősítése: Megfelelő, zárt					

ÁLLOMÁNYLEÍRÁS

ÁLLOMÁNYTANULÁS														
▲	Szintek	Fafaj neve	Eredet	Elegy arány (%)	Elegy. módja	Átlag kor (év)	Átlag mag. (m)	Átlag átm. (cm)	Fto	Záró-dás (%)	Körlap (m²/ha)	Folyó növedék (m³/ha/év)	Fakészlet (m³/ha)	Felvétel módja
1	FELSZ	Akác	SG	100	FF	35	20	24	3	90	26,8	7,9	245	FT
		Összesen									26,8	7,9	245	

Egyéb fafajok a részletben:

FAKITERMELÉSI TERV

(R) Redukált terület (nem érintett terület)

▲	Fafaj jele	Vágás- érettségi kor	Sürg.: Érint.t.(ha):	Sürg.: Érint.t.(ha):	Sürg.: Érint.t.(ha):	H. mód:	H. mód:	H. mód:	Erély (%)	m³/ér.ter.	Erély (%)	m³/ér.ter.	Erély (%)	m³/ér.ter.
1	A	55	7,98			É								
	Összesen													

ERDŐSÍTÉSI TERV

Terület (ha):
Jelleg:
1. vált.
Erdősítés célállománya:

Erdősítés elegyfajjai:

2. vált.
Erdősítés célállománya:

Erdősítés elegyfajjai:

Választott:

Előző azonosító: Ófehértó 2 F

Növedékesítés éve: 2021

RÉSZLETSZINTŰ ELŐÍRÁSOK:

MEGJEGYZÉSEK:

Cserjék: As, KM, BL.

Kevés fagyöngy, Néh. száradék; kevés csúcscsáradt; néh. kéregfekélyes; néh. törzstörött.

TERMÉSZETVÉDELEM RÉSZÉRŐL:

Erdőrészlet leíró lap

Helység: 6685 **Ófehértó** Tag: 2 Részlet: 6 Ügyszám: Oldal:
 Gazdálkodó: 512 Baktalórántházi Erdészet
 Illetékes: Erdészeti Igazgatóság, Debrecen Erdőtervezési körzet: Baktalórántházai
 Részlet területe: 9,66 ha Erdészeti táj: Nyírség
 Eddigi véghasználat ter.: 7,00 ha Natura 2000: Nem része a hálózatnak
 Kötelezettség területe: 7,00 ha Vadgazdálkodási egység: Erdészeti VT
 Elsődleges rendeltetés: **Szaporítóanyag-termelő** Természetesség: Kultúrerdő
 További rendeltetések: Faanyagtermelő Üzem mód: **Vágásos**
 Gazdálkodás korlátozása: Részleges korlátozás
 Tengerszint fel. mag.: 150 m alatti, nem ártéri Védettség foka: Nem védett terület
 Fekvés: Változó Erdőrezervátum típusa:
 Domborzat: Változó Keletkezés:
 Lejtés: Változó Utolsó használat éve: 2020
 Termőhelytípus-változat: KTT-TVFLN-HH-KMÉ-H Használati mód: Tarvágás
 Záródás minősítése: Felújítandó üres vágásterület

ÁLLOMÁNYLEÍRÁS

▲	Szintek	Fafaj neve	Eredet	Elegy arány (%)	Elegy. módja	Átlag kor (év)	Átlag mag. (m)	Átlag átm. (cm)	Fto	Záró-dás (%)	Körlap (m²/ha)	Folyó növedék (m³/ha/év)	Fakészlet (m³/ha)	Felvétel módja
1	FELSZ	Ófehértói akác	M	100	FF	33	21	21	3	24	6,4	2,7	68	FT
Összesen											6,4	2,7	68	

Egyéb fafajok a részletben:

FAKITERMELÉSI TERV

(R) Redukált terület (nem érintett terület)

▲	Fafaj jele	Vágás- érettségi kor	Sürg.: Érint.t.(ha):	1 2,66 (R)	Sürg.: Érint.t.(ha):	2,00	Sürg.: Érint.t.(ha):	2,00
		H. mód:	TRV	H. mód:	EC	H. mód:		
		Év	Erély (%)	m³/ér.ter.	Erély (%)	m³/ér.ter.	Erély (%)	m³/ér.ter.
1	ÓFEA	40	100	657				
Összesen				657				

ERDŐSÍTÉSI TERV

Terület (ha): 9,66
 Jelleg: TRVF
 1. vált. TFSARJ
 Erdősítés célállománya:
 A
 Erdősítés elegyfajajai:
 2. vált.
 Erdősítés célállománya:
 Erdősítés elegyfajajai:
 Választott: 1

Előző azonosító: Ófehértó 2 G

Növedékesítés éve: 2021

RÉSZLETSZINTŰ ELŐÍRÁSOK:

MEGJEGYZÉSEK:

Cserjék: As.
 Néh. száradék; néh. törztörött; kevés fagyöngy.
 Délen gyengébb, északon jobb növekedésű.

TERMÉSZETVÉDELME RÉSZÉRŐL:

Erdőrészlet leíró lap

Helység: 6685	Ófehértó	Tag: 3	Részlet: B	Ügyszám:	Oldal:
Gazdálkodó: 512	Baktalórántházi Erdészet				
Illetékes: Erdészeti Igazgatóság, Debrecen				Erdőtervezési körzet: Baktalórántházai	
Részlet területe: 1,40 ha	Erdészeti táj: Nyírség				
Eddigi véghasználat ter.: 0,00 ha	Natura 2000: Nem része a hálózatnak				
Kötelezettség területe: 0,00 ha	Vadgazdálkodási egység: Erdészeti VT				
Elsődleges rendeltetés: Faanyagtermelő	Természetesség: Kultúrerdő				
További rendeltetések:	Üzem mód: Vágásos				
	Gazdálkodás korlátozása: Nincs korlátozás				
	Védettség foka: Nem védett terület				
	Erdőrezervátum típusa:				
	Keletkezés:				
	Utolsó használat éve: 2009				
	Használati mód: Tisztítás				
Tengerszint fel. mag.: 150 m alatti, nem ártéri					
Fekvés: Nem ártéri sík					
Domborzat: Sík (lapály)					
Lejtés: Sík és hullámos					
Termőhelytípus-változat: KTT-TVFLN-HH-KMÉ-H					
Záródás minősítése: Megfelelő, zárt					

ÁLLOMÁNYLEÍRÁS

▲	Szintek	Fafaj neve	Eredet	Elegy arány (%)	Elegy. módja	Átlag kor (év)	Átlag mag. (m)	Átlag átm. (cm)	Fto	Záró -dás (%)	Körlet (m²/ha)	Folyó növekedés (m³/ha/év)	Fakészlet (m³/ha)	Felvétel módja
1	FELSZ	Nyírségi akác	M	100	FF	21	15	15	4	100	33,9	10,6	170	FT
		Összesen									33,9	10,6	170	

Egyéb fafajok a részletben:

FAKITERMELÉSI TERV

(R) Redukált terület (nem érintett terület)

▲	Fafaj jele	Vágás- érettségi kor	Sürg.: Érint.t.(ha):	Sürg.: Érint.t.(ha):	Sürg.: Érint.t.(ha):	H. mód:	H. mód:	H. mód:	Év	Erély (%)	m³/ér.ter.	Erély (%)	m³/ér.ter.	Erély (%)	m³/ér.ter.
1	NYGA	40	140			TKGY									
	Összesen														

ERDŐSÍTÉSI TERV

Terület (ha):
Jelleg:
1. vált.
Erdősítés célállománya:

Erdősítés elegyfajjai:

2. vált.
Erdősítés célállománya:

Erdősítés elegyfajjai:

Választott:

Előző azonosító: Ófehértó 3 B	Növedékesítés éve: 2021
RÉSZLETSZINTŰ ELŐÍRÁSOK:	
MEGJEGYZÉSEK:	
Cserje: As KM	
Kár: kéregsebzés	
Sarjak a tuskósor mentén	
TERMÉSZETVÉDELME RÉSZÉRŐL:	

Erdőrészlet leíró lap

Helység: 6685 **Ófehértó** **Tag:** 3 **Részlet:** C **Ügyszám:** **Oldal:**
Gazdálkodó: 512 **Baktalórántházi Erdészet**
Illetékes: Erdészeti Igazgatóság, Debrecen **Erdőtervezési körzet:** Baktalórántházai
Részlet területe: 4,24 ha **Erdészeti táj:** Nyírség
Eddigi véghasználat ter.: ha **Natura 2000:** Nem része a hálózatnak
Kötelezettség területe: ha **Vadgazdálkodási egység:** Erdészeti VT
Elsődleges rendeltetés: **Faanyagtermelő** **Természetesség:** Kultúrerdő
További rendeltetések: **Üzem mód:** **Vágásos**
Gazdálkodás korlátozása: Nincs korlátozás
Védettség foka: Nem védett terület
Erdőrezervátum típusa:
Keletkezés:
Utolsó használat éve: 2013
Használati mód: Tisztítás

Tengerszint fel. mag.: 150 m alatti, nem ártéri
Fekvés: Változó
Domborzat: Változó
Lejtés: Változó
Termőhelytípus-változat: KTT-TVFLN-KBE-KMÉ-H
Záródás minősítése: Megfelelő, zárt

ÁLLOMÁNYLEÍRÁS

▲	Szintek	Fafaj neve	Eredet	Elegy arány (%)	Elegy. módja	Átlag kor (év)	Átlag mag. (m)	Átlag átm. (cm)	Fto	Záró-dás (%)	Körlep (m²/ha)	Folyó növedék (m³/ha/év)	Fakészlet (m³/ha)	Felvétel módja
1	FELSZ	Akác	M	87	FF	17	8	7	6	100	14,2	5,2	59	FT
2	FELSZ	Akác	SG	13	MO	17	10	8	5	100	4,0	1,2	14	FT
3	HAFA	Fehér nyár	M			57	29	50					30	EB
Összesen											18,2	6,4	103	

Egyéb fafajok a részletben:

FAKITERMELÉSI TERV

(R) Redukált terület (nem érintett terület)

▲	Fafaj jele	Vágás- érettségi kor	Sürg.:		Sürg.:		Sürg.:	
			Érint.t.(ha):	H. mód:	Érint.t.(ha):	H. mód:	Érint.t.(ha):	H. mód:
		Év	Érély (%)	m³/ér.ter.	Érély (%)	m³/ér.ter.	Érély (%)	m³/ér.ter.
1	A	35						
2	A	35						
3	FRNY	75						
Összesen								

ERDŐSÍTÉSI TERV

Terület (ha):
Jelleg:
 1. vált.
 Erdősítés célállománya:
 Erdősítés elegyfajjai:
 2. vált.
 Erdősítés célállománya:
 Erdősítés elegyfajjai:
 Választott:

Előző azonosító: Ófehértó 3 C

Növedékesítés éve: 2021

RÉSZLETSZINTŰ ELŐÍRÁSOK:

MEGJEGYZÉSEK:

ÉK-en számos id. SZNY
 Cserje: As ZSM GY AK CSKR KÖK
 Kár: koronatörés, kéregsebzés

TERMÉSZETVÉDELME RÉSZEÉRŐL:

Erdőrészlet leíró lap

Helység: 6685 **Ófehértó** Tag: 3 Részlet: D Ügyszám: Oldal:
 Gazdálkodó: 512 Baktalórántházi Erdészet
 Illetékes: Erdészeti Igazgatóság, Debrecen Erdőtervezési körzet: Baktalórántházai
 Részlet területe: 16,97 ha Erdészeti táj: Nyírség
 Eddigi véghasználat ter.: 0,00 ha Natura 2000: Nem része a hálózatnak
 Kötelezettség területe: 0,00 ha Vadgazdálkodási egység: Erdészeti VT
 Elsődleges rendeltetés: **Szaporítóanyag-termelő** Természetesség: Kultúrerdő
 További rendeltetések: Faanyagtermelő Üzem mód: **Vágásos**
 Tengerszint fel. mag.: 150 m alatti, nem ártéri Gazdálkodás korlátozása: Részleges korlátozás
 Fekvés: Változó Védettség foka: Nem védett terület
 Domborzat: Változó Erdőrezervátum típusa:
 Lejtés: Változó Keletkezés:
 Termőhelytípus-változat: KTT-TVFLN-HH-KMÉ-H Utolsó használat éve: 2003
 Záródás minősítése: Megfelelő, zárt Használati mód: Törzskiválasztó gyérítés

ÁLLOMÁNYLEÍRÁS

▲	Szintek	Fajaj neve	Eredet	Elegy arány (%)	Elegy. módja	Átlag kor (év)	Átlag mag. (m)	Átlag átm. (cm)	Fto	Záró-dás (%)	Körlet (m ² /ha)	Folyó növekedés (m ³ /ha/év)	Fakészlet (m ³ /ha)	Felvétel módja
1	FELSZ	Ófehértói akác	M	100	FF	34	18	21	4	94	22,9	8,8	220	FT
		Összesen									22,9	8,8	220	

Egyéb fajok a részletben:

FAKITERMELÉSI TERV

(R) Redukált terület (nem érintett terület)

▲	Fajaj jele	Vágás- érettségi kor	Sürg.: Érint.t.(ha):	H. mód:	Év	Erély (%)	m ³ /ér.ter.	Sürg.: Érint.t.(ha):	H. mód:	Év	Erély (%)	m ³ /ér.ter.
1	ÓFEA	55	5	EÜ	187			16,97	TR✓	187		
	Összesen				187							

ERDŐSÍTÉSI TERV

Terület (ha): 8,00
 Jelleg: TRV#
 1. vált. TFSARJ
 Erdősítés célállománya:
 Erdősítés elegyfajjai:
 2. vált.
 Erdősítés célállománya:
 Erdősítés elegyfajjai:
 Választott:

Előző azonosító: Ófehértó 3 D

Növekedéskésítés éve: 2021

RÉSZLET SZINTŰ ELŐÍRÁSOK:

MEGJEGYZÉSEK:

Igen vegyes növekedésű (4-21m) és záródású (0-90%)

K-i része gyengébb

Cserje: As KM ZJ

Kár: korona- és törzstörés, fagyöngy, kéregsebzés, golyva, farontó gomba, lombrágó rovarok

Tuskó sorok

TERMÉSZETVÉDELEM RÉSZÉRŐL:

Erdőrészlet leíró lap

Helység: 6685 **Ófehértó** Tag: 5 Részlet: A Ügyszám: Oldal:
 Gazdálkodó: 512 Baktalórántházi Erdészet
 Illetékes: Erdészeti Igazgatóság, Debrecen Erdőtervezési körzet: Baktalórántházai
 Részlet területe: 19,06 ha Erdészeti táj: Nyírség
 Eddigi véghasználat ter.: 0,00 ha Natura 2000: Része a hálózatnak
 Kötelezettség területe: 0,00 ha Vadgazdálkodási egység: Erdészeti VT
 Elsődleges rendeltetés: **Faanyagtermelő** Természetesség: Kultúrerdő
 További rendeltetések: Natura 2000 Üzem mód: **Vágásos**
 Gazdálkodás korlátozása: Nincs korlátozás
 Tengerszint fel. mag.: 150 m alatti, nem ártéri Védettség foka: Nem védett terület
 Fekvés: Változó Erdőrezervátum típusa:
 Domborzat: Változó Keletkezés:
 Lejtés: Változó Utolsó használat éve: 2008
 Termőhelytípus-változat: KTT-TVFLN-KBE-KMÉ-H Használati mód: Törzskiválasztó gyérítés
 Záródás minősítése: Megfelelő, zárt

ÁLLOMÁNYLEÍRÁS

▲ Szintek	Fajaj neve	Eredet	Elegy arány (%)	Elegy. módja	Átlag kor (év)	Átlag mag. (m)	Átlag átm. (cm)	Fto	Záró-dás (%)	Körlet (m²/ha)	Folyó növekedés (m³/ha/év)	Fakészlet (m³/ha)	Felvétel módja
1 FELSZ	Akác	SG	100	FF	32	18	19	3	91	26,9	8,3	218	FT
Összesen										26,9	8,3	218	

Egyéb fafajok a részletben: KM

FAKITERMELÉSI TERV

(R) Redukált terület (nem érintett terület)

▲ Fafaj jele	Vágás- érettségi kor	Sürg.: Érint.t.(ha):	Sürg.: Érint.t.(ha):	Sürg.: Érint.t.(ha):			
	H. mód:	H. mód:	H. mód:	H. mód:			
	Év	Erély (%)	m ³ /ér.ter.	Erély (%)	m ³ /ér.ter.	Erély (%)	m ³ /ér.ter.
1 A	35						
Összesen							

ERDŐSÍTÉSI TERV

Terület (ha):
 Jelleg:
 1. vált.
 Erdősítés célállománya:
 Erdősítés elegyfajajai:
 2. vált.
 Erdősítés célállománya:
 Erdősítés elegyfajajai:
 Választott:

Előző azonosító: Ófehértó 5 A

Növekedéskésítés éve: 2021

RÉSZLETSZINTŰ ELŐÍRÁSOK:

MEGJEGYZÉSEK:

Vegyes záródású (0-90%) és növekedésű (12-18m)

Székent: KM

Cserje: As KM FBD VBN EGG

Kár: szélvihar, fagyfagy, golyva, kéregsebzés, csúcscsúszás

Számos tuskósarj

D-i részén számos idős A

TERMÉSZETVÉDELMI RÉSZÉRŐL:

Erdőrészlet leíró lap

Helység: 6685 **Ófehértó** Tag: **10** Részlet: **E 1** Ügyszám: Oldal:
 Gazdálkodó: 512 Baktalórántházi Erdészet
 Illetékes: Erdészeti Igazgatóság, Debrecen Erdőtervezési körzet: Baktalórántházai
 Részlet területe: 0,34 ha Erdészeti táj: Nyírség
 Eddigi véghasználat ter.: ha Natura 2000: Része a hálózatnak
 Kötelezettség területe: ha Vadgazdálkodási egység: Erdészeti VT
 Elsődleges rendeltetés: **Szaporítóanyag-termelő** Természetesség: Kultúrerdő
 További rendeltetések: Faanyagtermelő, Natura 2000 Üzem mód: **Vágásos**
 Gazdálkodás korlátozása: Részleges korlátozás
 Védettség foka: Nem védett terület
 Erdőrezervátum típusa:
 Keletkezés:
 Utolsó használat éve: 2010
 Használati mód: Tarvágás
 Tengerszint fel. mag.: 150 m alatti, nem ártéri
 Fekvés: Nem ártéri sík
 Domborzat: Sík (lapály)
 Lejtés: Sík és hullámos
 Termőhelytípus-változat: KTT-TVFLN-HH-KMÉ-H
 Záródás minősítése: Megfelelő, zárt

ÁLLOMÁNYLEÍRÁS

▲ Szintek	Fafaj neve	Eredet	Elegy arány (%)	Elegy. módja	Átlag kor (év)	Átlag mag. (m)	Átlag átm. (cm)	Fto	Záró-dás (%)	Körlet (m ² /ha)	Folyó növekedés (m ³ /ha/év)	Fakészlet (m ³ /ha)	Felvétel módja
1 FELSZ	Akác	SG	100	FF	11	8	7	4	100	28,5	9,5	95	FT
Összesen										28,5	9,5	95	

Egyéb fafajok a részletben:

FAKITERMELÉSI TERV

(R) Redukált terület (nem érintett terület)

▲ Fafaj jele	Vágás- érettségi kor	Sürg.: Érint.t.(ha):	Sürg.: Érint.t.(ha):	Sürg.: Érint.t.(ha):
	H. mód:	H. mód:	H. mód:	H. mód:
	Év	Erély (%)	m ³ /ér.ter.	Erély (%)
1 A	30			
Összesen				

ERDŐSÍTÉSI TERV

Terület (ha):
 Jelleg:
 1. vált.
 Erdősítés célállománya:
 Erdősítés elegyfajjai:
 2. vált.
 Erdősítés célállománya:
 Erdősítés elegyfajjai:
 Választott:

Előző azonosító: Ófehértó 10 E

Növedékesítés éve: 2021

RÉSZLETSZINTŰ ELŐÍRÁSOK:

MEGJEGYZÉSEK:

TERMÉSZETVÉDELME RÉSZÉRŐL:

Erdőrészlet leíró lap

Helység: 6685 **Ófehértó** Tag: 12 Részlet: D Ügyszám: Oldal:
 Gazdálkodó: 512 Baktalórántházi Erdészet
 Illetékes: Erdészeti Igazgatóság, Debrecen Erdőtervezési körzet: Baktalórántházai
 Részlet területe: 2,08 ha Erdészeti táj: Nyírség
 Eddigi véghasználat ter.: ha Natura 2000: Nem része a hálózatnak
 Kötelezettség területe: ha Vadgazdálkodási egység: Erdészeti VT
 Elsődleges rendeltetés: **Faanyagtermelő** Természetesség: Származék erdő
 További rendeltetések: Üzem mód: **Vágásos**
 Gazdálkodás korlátozása: Nincs korlátozás
 Védettség foka: Nem védett terület
 Erdőrezervátum típusa:
 Keletkezés:
 Utolsó használat éve: 2000
 Használati mód: Tarvágás
 Tengerszint fel. mag.: 150 m alatti, nem ártéri
 Fekvés: Nem ártéri sík
 Domborzat: Sík (lapály)
 Lejtés: Sík és hullámos
 Termőhelytípus-változat: KTT-TVFLN-HH-KMÉ-H
 Záródás minősítése: Megfelelő, zárt

ÁLLOMÁNYLEÍRÁS

▲	Szintek	Faj neve	Eredet	Elegy arány (%)	Elegy. módja	Átlag kor (év)	Átlag mag. (m)	Átlag átm. (cm)	Fto	Záró-dás (%)	Körleap (m ² /ha)	Folyó növekedés (m ³ /ha/év)	Fakészlet (m ³ /ha)	Felvétel módja
1	FELSZ	Kocsányos tölgy	M	76	FF	20	7	6	4	100	25,1	8,0	127	FT
2	FELSZ	Hegyi juhar	M	11	SZ	16	6	7	1	100	2,8	1,0	14	FT
3	FELSZ	Kisleveleű hársl	M	12	SZ	16	5	7	4	100	2,1	0,5	12	FT
4	FELSZ	Virágos kőris	M	1	SZ	16	6	5	3	100	0,1	0,3	1	FT
Összesen											30,1	9,8	154	

Egyéb fafajok a részletben:

FAKITERMELESI TERV

(R) Redukált terület (nem érintett terület)

▲ Faj jel	Vágás- érettségi kor	Sürg.: Érint.t.(ha): H. mód: TI		Sürg.: Érint.t.(ha): H. mód:		Sürg.: Érint.t.(ha): H. mód:	
		Év	Erély (%)	m ³ /ér.ter.	Erély (%)	m ³ /ér.ter.	Erély (%)
1	KST	90					
2	HJ	90					
3	KH	90					
4	VK	90					
Összesen							

ERDŐSÍTÉSI TERV

Terület (ha):
 Jelleg:
 1. vált.
 Erdősítés célállománya:
 Erdősítés elegyfajai:
 2. vált.
 Erdősítés célállománya:
 Erdősítés elegyfajai:
 Választott:

Előző azonosító: Ófehértó 12 D

Növedékesítés éve: 2021

RÉSZLETSZINTŰ ELŐÍRÁSOK:

MEGJEGYZÉSEK:

Bekerített felújítás
 KST és 1 FF hagyásfák
 Becsült záródás: 50-70%

TERMÉSZETVÉDELEM RÉSZÉRŐL:

Erdőrészlet leíró lap

Helység: 6685 **Ófehértó** Tag: 12 Részlet: E Ügyszám: Oldal:
 Gazdálkodó: 512 Baktalórántházi Erdészet
 Illetékes: Erdészeti Igazgatóság, Debrecen Erdőtervezési körzet: Baktalórántházai
 Részlet területe: 4,27 ha Erdészeti táj: Nyírség
 Eddigi véghasználat ter.: 0,00 ha Natura 2000: Nem része a hálózatnak
 Kötelezettség területe: 0,00 ha Vadgazdálkodási egység: Erdészeti VT
 Elsődleges rendeltetés: **Faanyagtermelő** Természetesség: Kultúrerdő
 További rendeltetések: Üzem mód: **Vágásos**
 Gazdálkodás korlátozása: Nincs korlátozás
 Védettség foka: Nem védett terület
 Erdőrezervátum típusa:
 Keletkezés:
 Utolsó használat éve: 2000
 Használati mód: Tarvágás
 Tengerszint fel. mag.: 150 m alatti, nem ártéri
 Fekvés: Változó
 Domborzat: Változó
 Lejtés: Változó
 Termőhelytípus-változat: KTT-TVFLN-HH-KMÉ-H
 Záródás minősítése: Természetes záródáshiány

ÁLLOMÁNYLEÍRÁS

▲	Szintek	Fafaj neve	Eredet	Elegy arány (%)	Elegy. módja	Átlag kor (év)	Átlag mag. (m)	Átlag átm. (cm)	Fto	Záró-dás (%)	Körlet (m ² /ha)	Folyó növekedés (m ³ /ha/év)	Fakészlet (m ³ /ha)	Felvétel módja
1	FELSZ	Akác	M	100	FF	23	10	10	6	82	19,3	5,0	80	FT
Összesen											19,3	5,0	80	

Egyéb fafajok a részletben:

FAKITERMELÉSI TERV

(R) Redukált terület (nem érintett terület)

▲	Fafaj jele	Vágás- érettségi kor	Sürg.: Érint.t.(ha):	Sürg.: Érint.t.(ha):	Sürg.: Érint.t.(ha):
		H. mód: 71	H. mód:	H. mód:	H. mód:
		Év	Erély (%)	m ³ /ér.ter.	Erély (%)
1	A	40			
Összesen					

ERDŐSÍTÉSI TERV

Terület (ha):

Jelleg:

1. vált.

Erdősítés célállománya:

Erdősítés elegyfajjai:

2. vált.

Erdősítés célállománya:

Erdősítés elegyfajjai:

Választott:

Előző azonosító: Ófehértó 12 E

Növedékesítés éve: 2021

RÉSZLETSZINTŰ ELŐÍRÁSOK:

MEGJEGYZÉSEK:

Vegyes záródású (20-100%) és növekedésű (2-10m)

Cserje: As

Kár: kéregsebzés, koronatorés

Tuskó sorok

Használat csak a sűrű részeken

TERMÉSZETVÉDELMI RÉSZÉRŐL:

Erdőtervezési leírás

Helység: 6685 Öfehértó Tag: 13 Részlet: I Ügyszám: Oldal:

Gazdálkodó: 512 Baktalórántházi Erdészet

Illetékes: Erdészeti Igazgatóság, Debrecen Erdőtervezési körzet: Baktalórántházi

Részlet területe: 5,09 ha Erdészeti táj: Nyírség

Eddigi véghasználat ter.: 0,00 ha Natura 2000: Nem része a hálózatnak

Kötelezettség területe: 0,00 ha Vadgazdálkodási egység: Erdészeti VT

Elsődleges rendeltetés: Faanyagtermelő Természetesség: Kultúrerdő

További rendeltetések: Üzem mód: Vágásos

Gazdálkodás korlátozása: Nincs korlátozás

Védettség foka: Nem védett terület

Erdőrezervátum típusa: Keletkezés:

Utolsó használat éve: 2017

Használati mód: Egészségügyi fakitermelés

Tengerszint fel. mag.: 150 m alatti, nem ártéri

Fekvés: Változó

Domborzat: Változó

Lejtés: Változó

Termőhelytípus-változat: KTT-TVFLN-HH-KMÉ-H

Záródás minősítése: Megfelelő, zárt

ÁLLOMÁNYLEÍRÁS

▲ Szintek	Faj faj neve	Eredet	Elegy arány (%)	Elegy. módja	Átlag kor (év)	Átlag mag. (m)	Átlag átm. (cm)	Fto	Záró -dás (%)	Körlet (m²/ha)	Folyó növekedés (m³/ha/év)	Fakészlet (m³/ha)	Felvétel módja
1 FELSZ	Akác	M	100	FF	35	18	21	4	77	19,1	6,9	182	FT
Összesen										19,1	6,9	182	

Egyéb fajok a részletben: KM ISNY

FAKITERMELÉSI TERV

(R) Redukált terület (nem érintett terület)

▲ Faj jel	Vágás- érettségi kor	Sürg.: Érint.t.(ha):	H. mód:	Év	Erély (%)	m ³ /ér.ter.	Sürg.: Érint.t.(ha):	H. mód:	Év	Erély (%)	m ³ /ér.ter.
1 A	40	5109	TRV								
Összesen											

ERDŐSÍTÉSI TERV

Terület (ha): 5109

Jelleg: TRVF

1. vált. TFSAR

Erdősítés célállománya:

Az

Erdősítés elegyfajjai:

2. vált.

Erdősítés célállománya:

Erdősítés elegyfajjai:

Választott:

Előző azonosító: Öfehértó 13 C

Növekedéskísérlet éve: 2021

RÉSZLETSSZINTŰ ELŐÍRÁSOK:

MEGJEGYZÉSEK:

Székent: KM, I-5NY, As.

Cserjék: As, KM.

Néh. fagyöngy, dombtetőkön gyenge növekedésű.

Néh. száradó egyed/ száradék.

Keleti felében jobb növekedésű.

DK-i sarkában FNM pont.

2017.-ben viharok érte a részletet.

TERMÉSZETVÉDELME RÉSZÉRŐL:

Erdőrészlet leíró lap

Helység: 6685 Ófehértó Tag: 14 Részlet: D Ügyszám: Oldal:
 Gazdálkodó: 512 Baktalórántházi Erdészet
 Illetékes: Erdészeti Igazgatóság, Debrecen Erdőtervezési körzet: Baktalórántházi
 Részlet területe: 6,95 ha Erdészeti táj: Nyírség
 Eddigi véghasználat ter.: ha Natura 2000: Nem része a hálózatnak
 Kötelezettség területe: ha Vadgazdálkodási egység: Erdészeti VT
 Elsődleges rendeltetés: Kísérleti Természetesség: Kultúrerdő
 További rendeltetések: Faanyagtermelő Üzem mód: Vágásos
 Tengerszint fel. mag.: 150 m alatti, nem ártéri Gazdálkodás korlátozása: Részleges korlátozás
 Fekvés: Változó Védettség foka: Nem védett terület
 Domborzat: Változó Erdőrezervátum típusa:
 Lejtés: Változó Keletkezés:
 Termőhelytípus-változat: KTT-TVFLN-KBE-KMÉ-H Utolsó használat éve: 2007
 Záródás minősítése: Megfelelő, zárt Használati mód: Tarvágás

ÁLLOMÁNYLEÍRÁS

▲	Szintek	Fafaj neve	Eredet	Elegy arány (%)	Elegy. módja	Átlag kor (év)	Átlag mag. (m)	Átlag átm. (cm)	Fto	Záró-dás (%)	Körlep (m ² /ha)	Folyó növekedés (m ³ /ha/év)	Fakészlet (m ³ /ha)	Felvétel módja
1	FELSZ	Akác	M	70	FF	14	7	6	6	100	9,6	3,5	38	FT
2	FELSZ	Ezüsthárs	M	30	TÖ	14	3	5	6	100	2,1	1,7	18	FT
Összesen											11,7	5,2	56	

Egyéb fafajok a részletben:

FAKITERMELÉSI TERV

(R) Redukált terület (nem érintett terület)

▲	Fafaj jele	Vágás- érettségi kor	Sürg.: Érint.t.(ha):	Sürg.: Érint.t.(ha):	Sürg.: Érint.t.(ha):
		H. mód:	6,95	H. mód:	H. mód:
		Év	Érély (%)	m ³ /ér.ter.	Érély (%)
1	A	35			
2	EH	35			
Összesen					

ERDŐSÍTÉSI TERV

Terület (ha):

Jelleg:

1. vált.

Erdősítés célállománya:

Erdősítés elegyfajjai:

2. vált.

Erdősítés célállománya:

Erdősítés elegyfajjai:

Választott:

Előző azonosító: Ófehértó 14 D

Növedékesítés éve: 2021

RÉSZLETSZINTŰ ELŐÍRÁSOK:

MEGJEGYZÉSEK:

Középső rész (ezüsthársas) vadvédelmi kerítéssel bekerítve.

TERMÉSZETVÉDELMEI RÉSZÉRŐL:

Erdőrészlet leíró lap

Helység: 6685 **Ófehértó** Tag: **14** Részlet: **E** Ügyszám: Oldal:
 Gazdálkodó: 512 Baktalórántházi Erdészet
 Illetékes: Erdészeti Igazgatóság, Debrecen Erdőtervezési körzet: Baktalórántházi
 Részlet területe: 2,48 ha Erdészeti táj: Nyírség
 Eddigi véghasználat ter.: 0,00 ha Natura 2000: Nem része a hálózatnak
 Kötelezettség területe: 0,00 ha Vadgazdálkodási egység: Erdészeti VT
 Elsődleges rendeltetés: **Talajvédelmi** Természetesség: Kultúrerdő
 További rendeltetések: Üzem mód: **Vágásos**
 Gazdálkodás korlátozása: Részleges korlátozás
 Védettség foka: Nem védett terület
 Erdőrezervátum típusa:
 Keletkezés:
 Utolsó használat éve: 2009
 Használati mód: Törzskiválasztó gyérítés
 Tengerszint fel. mag.: 150 m alatti, nem ártéri
 Fekvés: Változó
 Domborzat: Változó
 Lejtés: Változó
 Termőhelytípus-változat: KTT-TVFLN-HH-KMÉ-H
 Záródás minősítése: Megfelelő, zárt

ÁLLOMÁNYLEÍRÁS

▲ Szintek	Fafaj neve	Eredet	Elegy arány (%)	Elegy. módja	Átlag kor (év)	Átlag mag. (m)	Átlag átm. (cm)	Fto	Záró-dás (%)	Körlep (m²/ha)	Folyó növekedés (m³/ha/év)	Fakészlet (m³/ha)	Felvétel módja
1 FELSZ	Akác	SG	100	FF	33	15	15	5	100	24,4	6,9	186	FT
Összesen										24,4	6,9	186	

Egyéb fafajok a részletben:

FAKITERMELÉSI TERV

(R) Redukált terület (nem érintett terület)

▲ Fafaj jele	Vágás- érettségi kor	Sürg.: Érint.t.(ha):	Sürg.: Érint.t.(ha):	Sürg.: Érint.t.(ha):			
	H. mód:	H. mód:	H. mód:	H. mód:			
	Év	Erély (%)	m³/ér.ter.	Erély (%)	m³/ér.ter.	Erély (%)	m³/ér.ter.
1 A	35						
Összesen							

ERDŐSÍTÉSI TERV

Terület (ha):
 Jelleg:
 1. vált.
 Erdősítés célállománya:
 Erdősítés elegyfajjai:
 2. vált.
 Erdősítés célállománya:
 Erdősítés elegyfajjai:
 Választott:

Előző azonosító: Ófehértó 14 B

Növedékesítés éve: 2021

RÉSZLETSZINTŰ ELŐÍRÁSOK:

MEGJEGYZÉSEK:

Cserje: As; KM;
 Vegyes záródású állomány. Igen változatos terep.

TERMÉSZETVÉDELEM RÉSZÉRŐL:

Erdőrészlet leíró lap

Helység: 6685 **Ófehértó** Tag: 14 Részlet: G Ügyszám: Oldal:
 Gazdálkodó: 512 Baktalórántházi Erdészet
 Illetékes: Erdészeti Igazgatóság, Debrecen Erdőtervezési körzet: Baktalórántházai
 Részlet területe: 1,95 ha Erdészeti táj: Nyírség
 Eddigi véghasználat ter.: 0,00 ha Natura 2000: Nem része a hálózatnak
 Kötelezettség területe: 0,00 ha Vadgazdálkodási egység: Erdészeti VT
 Elsődleges rendeltetés: **Faanyagtermelő** Természetesség: Kultúrerdő
 További rendeltetések: Üzem mód: **Vágásos**
 Gazdálkodás korlátozása: Nincs korlátozás
 Védettség foka: Nem védett terület
 Erdőrezervátum típusa:
 Keletkezés:
 Utolsó használat éve: 2009
 Használati mód: Törzskiválasztó gyérítés
 Tengerszint fel. mag.: 150 m alatti, nem ártéri
 Fekvés: Változó
 Domborzat: Változó
 Lejtés: Változó
 Termőhelytípus-változat: KTT-TVFLN-HH-KMÉ-H
 Záródás minősítése: Megfelelő, zárt

ÁLLOMÁNYLEÍRÁS

▲ Szintek	Fafaj neve	Eredet	Elegy arány (%)	Elegy. módja	Átlag kor (év)	Átlag mag. (m)	Átlag átm. (cm)	Fto	Záró-dás (%)	Körlet (m ² /ha)	Folyó növekedés (m ³ /ha/év)	Fakészlet (m ³ /ha)	Felvétel módja
1 FELSZ	Akác	SG	100	FF	33	17	16	4	97	26,9	7,6	214	FT
Összesen										26,9	7,6	214	

Egyéb fafajok a részletben:

FAKITERMELÉSI TERV

(R) Redukált terület (nem érintett terület)

▲ Fafaj jele	Vágás- érettségi kor	Sürg.: Érint.t.(ha):	Sürg.: Érint.t.(ha):	Sürg.: Érint.t.(ha):			
	H. mód:	H. mód:	H. mód:	H. mód:			
	Év	Erély (%)	m ³ /ér.ter.	Erély (%)	m ³ /ér.ter.	Erély (%)	m ³ /ér.ter.
1 A	35						
Összesen							

ERDŐSÍTÉSI TERV

Terület (ha):

Jelleg:

1. vált.

Erdősítés célállománya:

Erdősítés elegyfajjai:

2. vált.

Erdősítés célállománya:

Erdősítés elegyfajjai:

Választott:

Előző azonosító: Ófehértó 14 B

Növedékesítés éve: 2021

RÉSZLET SZINTŰ ELŐÍRÁSOK:

MEGJEGYZÉSEK:

Igen változatos terep.

Cserje: As; KM;

TERMÉSZETVÉDELME RÉSZÉRŐL:

Erdőrészlet leíró lap

Helység: 6685 Ófehértó Tag: 18 Részlet: A Ügyszám: Oldal:
 Gazdálkodó: 512 Baktalórántházi Erdészet
 Illetékes: Erdészeti Igazgatóság, Debrecen Erdőtervezési körzet: Baktalórántházai
 Részlet területe: 1,48 ha Erdészeti táj: Nyírség
 Eddigi véghasználat ter.: 0,00 ha Natura 2000: Nem része a hálózatnak
 Kötelezettség területe: 0,00 ha Vadgazdálkodási egység: Erdészeti VT
 Elsődleges rendeltetés: **Faanyagtermelő** Természetesség: Kultúrerdő
 További rendeltetések: Üzem mód: **Vágásos**
 Gazdálkodás korlátozása: Nincs korlátozás
 Védettség foka: Nem védett terület
 Erdőrezervátum típusa:
 Keletkezés:
 Utolsó használat éve: 2011
 Használati mód: Tisztítás
 Tengerszint fel. mag.: 150 m alatti, nem ártéri
 Fekvés: Változó
 Domborzat: Változó
 Lejtés: Változó
 Termőhelytípus-változat: KTT-TVFLN-KBE-KMÉ-H
 Záródás minősítése: Megfelelő, zárt

ÁLLOMÁNYLEÍRÁS

▲ Szintek	Fafaj neve	Eredet	Elegy arány (%)	Elegy. módja	Átlag kor (év)	Átlag mag. (m)	Átlag átm. (cm)	Fto	Záró-dás (%)	Körlep (m ² /ha)	Folyó növedék (m ³ /ha/év)	Fakészlet (m ³ /ha)	Felvétel módja
1 FELSZ	Akác	M	100	FF	22	11	10	6	100	25,2	7,2	110	FT
Összesen										25,2	7,2	110	

Egyéb fafajok a részletben: KM SZNY

FAKITERMELÉSI TERV (R) Redukált terület (nem érintett terület)

▲ Fafaj jele	Vágás- érettségi kor	Sürg.: Érint.t.(ha):	Sürg.: Érint.t.(ha):	Sürg.: Érint.t.(ha):			
	H. mód:	H. mód:	H. mód:	H. mód:			
	Év	Erély (%)	m ³ /ér.ter.	Erély (%)	m ³ /ér.ter.	Erély (%)	m ³ /ér.ter.
1 A	35						
Összesen							

ERDŐSÍTÉSI TERV

Terület (ha):
 Jelleg:
 1. vált.
 Erdősítés célállománya:
 Erdősítés elegyfajjai:
 2. vált.
 Erdősítés célállománya:
 Erdősítés elegyfajjai:
 Választott:

Előző azonosító: Ófehértó 18 A

Növedékesítés éve: 2021

RÉSZLETSZINTŰ ELŐÍRÁSOK:

MEGJEGYZÉSEK:

CSSZ: KM As.

Szként: több KM, SZNY.

Néh. törzstörött; nyugaton dombtetőn gyenge.

TERMÉSZETVÉDELEM RÉSZÉRŐL:

Erdőrészlet leíró lap

Helység: 6685 Ófehértó Tag: 18 Részlet: C Ügyszám: Oldal:

Gazdálkodó: 512 Baktalórántházi Erdészet

Illetékes: Erdészeti Igazgatóság, Debrecen Erdőtervezési körzet: Baktalórántházi

Részlet területe: 19,83 ha Erdészeti táj: Nyírség

Eddigi véghasználat ter.: 0,00 ha Natura 2000: Nem része a hálózatnak

Kötelezettség területe: 0,00 ha Vadgazdálkodási egység: Erdészeti VT

Elsődleges rendeltetés: Faanyagtermelő Természetesség: Kultúrerdő

További rendeltetések: Üzem mód: Vágásos

Gazdálkodás korlátozása: Nincs korlátozás

Védettség foka: Nem védett terület

Erdőrezervátum típusa:

Keletkezés:

Utolsó használat éve: 2018

Használati mód: Törzskiválasztó gyérités

Tengerszint fel. mag.: 150 m alatti, nem ártéri

Fekvés: Változó

Domborzat: Változó

Lejtés: Változó

Termőhelytípus-változat: KTT-TVFLN-HH-KMÉ-H

Záródás minősítése: Megfelelő, zárt

ÁLLOMÁNYLEÍRÁS

▲ Szintek	Fafaj neve	Eredet	Elegy arány (%)	Elegy. módja	Átlag kor (év)	Átlag mag. (m)	Átlag átm. (cm)	Fto	Záró -dás (%)	Körlap (m²/ha)	Folyó növedék (m³/ha/év)	Fakészlet (m³/ha)	Felvétel módja
1 FELSZ	Akác	SG	100	FF	35	18	18	4	79	18,6	5,4	181	EB
Összesen										18,6	5,4	181	

Egyéb fafajok a részletben: KM

FAKITERMELÉSI TERV

(R) Redukált terület (nem érintett terület)

▲ Fafaj jele	Vágás- érettségi kor	Sürg.: Érint.t.(ha):	Sürg.: Érint.t.(ha):	Sürg.: Érint.t.(ha):			
	H. mód:	H. mód:	H. mód:	H. mód:			
	Év	Erély (%)	m ³ /ér.ter.	Erély (%)	m ³ /ér.ter.	Erély (%)	m ³ /ér.ter.
1 A	35						
Összesen							

ERDŐSÍTÉSI TERV

Terület (ha): 8,00

Jelleg: TRVF

1. vált. TFSARJ

Erdősítés célállománya: AS

Erdősítés elegyfajfajai:

2. vált.

Erdősítés célállománya:

Erdősítés elegyfajfajai:

Választott:

Előző azonosító: Ófehértó 18 C

Növedékesítés éve: 2021

RÉSZLETSZINTŰ ELŐÍRÁSOK:

MEGJEGYZÉSEK:

Szálanként: KM.

Cserjék: As, KM.

Kevés fagyöngy; néh. korhadt tővű; néh. tuskósarj; néh. törzstörött egyed.

TERMÉSZETVÉDELME RÉSZÉRŐL:

Erdőrészlet leíró lap

Helység: 6685 Ófehértó Tag: 19 Részlet: C Ügyszám: Oldal:
 Gazdálkodó: 512 Baktalórántházi Erdészet
 Illetékes: Erdészeti Igazgatóság, Debrecen Erdőtervezési körzet: Baktalórántházi
 Részlet területe: 3,76 ha Erdészeti táj: Nyírség
 Eddigi véghasználat ter.: 0,00 ha Natura 2000: Nem része a hálózatnak
 Kötelezettség területe: 0,00 ha Vadgazdálkodási egység: Erdészeti VT
 Elsődleges rendeltetés: Faanyagtermelő Természetesség: Kultúrerdő
 További rendeltetések: Üzem mód: Vágásos
 Gazdálkodás korlátozása: Nincs korlátozás
 Tengerszint fel. mag.: 150 m alatti, nem ártéri Védettség foka: Nem védett terület
 Fekvés: Változó Erdőrezervátum típusa:
 Domborzat: Változó Keletkezés:
 Lejtés: Változó Utolsó használat éve: 2009
 Termőhelytípus-változat: KTT-TVFLN-KBE-KMÉ-H Használati mód: Tisztítás
 Záródás minősítése: Megfelelő, zárt

ÁLLOMÁNYLEÍRÁS

▲	Szintek	Fafaj neve	Eredet	Elegy arány (%)	Elegy. módja	Átlag kor (év)	Átlag mag. (m)	Átlag átm. (cm)	Fto	Záró-dás (%)	Körlet (m ² /ha)	Folyó növekedés (m ³ /ha/év)	Fakészlet (m ³ /ha)	Felvétel módja
1	FELSZ	Akác	SG	100	FF	22	11	11	5	100	27,0	7,6	134	FT
Összesen											27,0	7,6	134	

Egyéb fafajok a részletben: KM ENNY

FAKITERMELÉSI TERV

(R) Redukált terület (nem érintett terület)

▲	Fafaj jele	Vágás- érettségi kor	Sürg.: Érint.t.(ha):	Sürg.: Érint.t.(ha):	Sürg.: Érint.t.(ha):	H. mód:	H. mód:	H. mód:
		Év	Erély (%)	m ³ /ér.ter.	Erély (%)	m ³ /ér.ter.	Erély (%)	m ³ /ér.ter.
1	A	35						
Összesen								

ERDŐSÍTÉSI TERV

Terület (ha):
 Jelleg:
 1. vált.
 Erdősítés célállománya:
 Erdősítés elegyfajai:
 2. vált.
 Erdősítés célállománya:
 Erdősítés elegyfajai:
 Választott:

Előző azonosító: Ófehértó 19 C

Növedékesítés éve: 2021

RÉSZLETSZINTŰ ELŐÍRÁSOK:

MEGJEGYZÉSEK:

Szként: KM, ENNY.

Cserjék: As, KM.

TERMÉSZETVÉDELME RÉSZÉRŐL:

Erdőrészlet leíró lap

Helység: 6685 Ófehértó Tag: 20 Részlet: C Ügyszám: Oldal:
 Gazdálkodó: 512 Baktalórántházi Erdészet
 Illetékes: Erdészeti Igazgatóság, Debrecen Erdőtervezési körzet: Baktalórántházi
 Részlet területe: 8,99 ha Erdészeti táj: Nyírség
 Eddigi véghasználat ter.: 0,00 ha Natura 2000: Nem része a hálózatnak
 Kötelezettség területe: 0,00 ha Vadgazdálkodási egység: Erdészeti VT
 Elsődleges rendeltetés: Szaporítóanyag-termelő Természetesség: Kultúrerdő
 További rendeltetések: Faanyagtermelő Üzem mód: Vágásos
 Tengerszint fel. mag.: 150 m alatti, nem ártéri Gazdálkodás korlátozása: Részleges korlátozás
 Fekvés: Változó Védetség foka: Nem védett terület
 Domborzat: Változó Erdőrezervátum típusa:
 Lejtés: Változó Keletkezés:
 Termőhelytípus-változat: KTT-IDÖSZ-KBE-MÉ-H Utolsó használat éve: 2011
 Záródás minősítése: Megfelelő, zárt Használati mód: Tisztítás

ÁLLOMÁNYLEÍRÁS

▲ Szintek	Faj neve	Eredet	Elegy arány (%)	Elegy. módja	Átlag kor (év)	Átlag mag. (m)	Átlag átm. (cm)	Fto	Záró -dás (%)	Körlap (m ² /ha)	Folyó növekedés (m ³ /ha/év)	Fakészlet (m ³ /ha)	Felvétel módja
1 FELSZ	Akác	SG	46	FF	21	12	10	5	100	15,9	4,7	79	FT
2 FELSZ	Akác	M	54	CS	21	9	9	6	100	12,7	3,5	56	FT
Összesen										28,6	8,2	135	

Egyéb fajok a részletben:

FAKITERMELÉSI TERV

(R) Redukált terület (nem érintett terület)

(K) Redukált terület (nem érintett terület)							
▲ Faj jel	Vágás- érettségi kor	Sürg.: Érint.t.(ha):	Sürg.: Érint.t.(ha):	Sürg.: Érint.t.(ha):			
	H. mód:	H. mód:	H. mód:	H. mód:			
	Év	Erély (%)	m ³ /ér.ter.	Erély (%)	m ³ /ér.ter.	Erély (%)	m ³ /ér.ter.
1 A	55						
2 A	55						
Összesen							

ERDŐSÍTÉSI TERV

Terület (ha):
 Jelleg:
 1. vált.
 Erdősítés célállománya:
 Erdősítés elegyfajai:
 2. vált.
 Erdősítés célállománya:
 Erdősítés elegyfajai:
 Választott:

Előző azonosító: Ófehértó 20 C

RÉSZLETSZINTŰ ELŐÍRÁSOK:

MEGJEGYZÉSEK:

Cserjék: As, KM, ZJ, a sarjas részeken.

TERMÉSZETVÉDELEM RÉSZÉRŐL:

Növedékesítés éve: 2021

Erdőrészlet leíró lap

Helység: 6685 Ófehértó Tag: 22 Részlet: I Ügyszám: Oldal:
 Gazdálkodó: 512 Baktalórántházi Erdészet
 Illetékes: Erdészeti Igazgatóság, Debrecen Erdőtervezési körzet: Baktalórántházi
 Részlet területe: 0,65 ha Erdészeti táj: Nyírség
 Eddigi véghasználat ter.: ha Natura 2000: Nem része a hálózatnak
 Kötelezettség területe: ha Vadgazdálkodási egység: Erdészeti VT
 Elsődleges rendeltetés: Faanyagtermelő Természetesség: Kultúrerdő
 További rendeltetések: Üzem mód: Vágásos
 Gazdálkodás korlátozása: Nincs korlátozás
 Védettség foka: Nem védett terület
 Erdőrezervátum típusa:
 Keletkezés:
 Utolsó használat éve: 2010
 Használati mód: Tarvágás

Tengerszint fel. mag.: 150 m alatti, nem ártéri
 Fekvés: Nem ártéri sík
 Domborzat: Sík (lapály)
 Lejtés: Sík és hullámos
 Termőhelytípus-változat: KTT-TVFLN-KBE-MÉ-H
 Záródás minősítése: Megfelelő, zárt

ÁLLOMÁNYLEÍRÁS

▲ Szintek	Fafaj neve	Eredet	Elegy arány (%)	Elegy. módja	Átlag kor (év)	Átlag mag. (m)	Átlag átm. (cm)	Záró Fto -dás (%)	Körlevegő (m ² /ha)	Folyó növekedés (m ³ /ha/év)	Fakészlet (m ³ /ha)	Felvétel módja
1 FELSZ	Akác	SG	100	FF	11	6	5	6	97	8,4	3,9	36 FT
Összesen										8,4	3,9	36

Egyéb fafajok a részletben:

FAKITERMELESI TERV

(R) Redukált terület (nem érintett terület)

▲ Fafaj jele	Vágás- érettségi kor	Sürg.: Érint.t.(ha):	Sürg.: Érint.t.(ha):	Sürg.: Érint.t.(ha):
	H. mód:	H. mód:	H. mód:	H. mód:
	Év	Erély (%)	m ³ /ér.ter.	Erély (%)
1 A	30			
Összesen				

ERDŐSÍTÉSI TERV

Terület (ha):
 Jelleg:
 1. vált.
 Erdősítés célállománya:
 Erdősítés elegyfajai:
 2. vált.
 Erdősítés célállománya:
 Erdősítés elegyfajai:
 Választott:

Előző azonosító: Ófehértó 22 F

RÉSZLETSSZINTŰ ELŐÍRÁSOK:

MEGJEGYZÉSEK:

Számos KM

Szként: VT

Cserje: VT As KM

Kár: csúcscsárazás, kéregsebzés, fagyöngy, harkályvésés, lombrágó rovarok

TERMÉSZETVÉDELEM RÉSZÉRŐL:

Növedékesítés éve: 2021

Erdőrészlet leíró lap

Helység: 6685 Ófehértó Tag: 24 Részlet: D 1 Ügyszám: Oldal:

Gazdálkodó: 512 Baktalórántházi Erdészet

Illetékes: Erdészeti Igazgatóság, Debrecen Erdőtervezési körzet: Baktalórántházi

Részlet területe: 0,96 ha Erdészeti táj: Nyírség

Eddigi véghasználat ter.: ha Natura 2000: Nem része a hálózatnak

Kötelezettség területe: ha Vadgazdálkodási egység: Erdészeti VT

Elsődleges rendeltetés: Faanyagtermelő Természetesség: Kultúrerdő

További rendeltetések: Üzem mód: Vágásos

Gazdálkodás korlátozása: Nincs korlátozás

Védettség foka: Nem védett terület

Erdőrezervátum típusa:

Keletkezés:

Utolsó használat éve: 2010

Használati mód: Növedékfokozó gyérítés

Tengerszint fel. mag.: 150 m alatti, nem ártéri

Fekvés: Változó

Domborzat: Változó

Lejtés: Változó

Termőhelytípus-változat: KTT-TVFLN-HH-MÉ-H

Záródás minősítése: Megfelelő, zárt

ÁLLOMÁNYLEÍRÁS

▲ Szintek	Faj neve	Eredet	Elegy arány (%)	Elegy. módja	Átlag kor (év)	Átlag mag. (m)	Átlag átm. (cm)	Záró Fto -dás (%)	Körlet (m²/ha)	Folyó növekedés (m³/ha/év)	Fakészlet (m³/ha)	Felvétel módja
1 FELSZ	Fekete dió	M	100	FF	10	5	5	4	100	14,3	11,6	72 FT
Összesen										14,3	11,6	72

Egyéb fajok a részletben:

FAKITERMELÉSI TERV

(R) Redukált terület (nem érintett terület)

▲ Fajaj jele	Vágás- érettségi kor	Sürg.: Érint.t.(ha):	Sürg.: Érint.t.(ha):	Sürg.: Érint.t.(ha):			
	H. mód:	H. mód:	H. mód:	H. mód:			
	Év	Erély (%)	m³/ér.ter.	Erély (%)	m³/ér.ter.	Erély (%)	m³/ér.ter.
1 FD	60						
Összesen							

ERDŐSÍTÉSI TERV

Terület (ha):

Jelleg:

1. vált.

Erdősítés célállománya:

Erdősítés elegyfajjai:

2. vált.

Erdősítés célállománya:

Erdősítés elegyfajjai:

Választott:

Előző azonosító: Ófehértó 24 D

Növedékesítés éve: 2021

RÉSZLETSZINTŰ ELŐÍRÁSOK:

MEGJEGYZÉSEK:

ÉK-en sok KM
Szként: BL KM VT
Cserje: As FBD KM BL
Kár: csúcscsáradás, fagyöngy, harkályvésés, golyva

TERMÉSZETVÉDELEM RÉSZÉRŐL:

Erdőrészlet leíró lap

Helység: 6685 Ófehértó Tag: 24 Részlet: J Ügyszám: Oldal:
 Gazdálkodó: 512 Baktalórántházi Erdészet
 Illetékes: Erdészeti Igazgatóság, Debrecen Erdőtervezési körzet: Baktalórántházai
 Részlet területe: 0,37 ha Erdészeti táj: Nyírség
 Eddigi véghasználat ter.: ha Natura 2000: Nem része a hálózatnak
 Kötelezettség területe: ha Vadgazdálkodási egység: Erdészeti VT
 Elsődleges rendeltetés: Faanyagtermelő Természetesség: Származék erdő
 További rendeltetések: Üzem mód: Vágásos
 Gazdálkodás korlátozása: Nincs korlátozás
 Védettség foka: Nem védett terület
 Erdőrezervátum típusa:
 Keletkezés:
 Utolsó használat éve: 2011
 Használati mód: Egészségügyi fakitermelés

Tengerszint fel. mag.: 150 m alatti, nem ártéri
 Fekvés: Nem ártéri sík
 Domborzat: Sík (lapály)
 Lejtés: Sík és hullámos
 Termőhelytípus-változat: KTT-TVFLN-KBE-MÉ-H
 Záródás minősítése: Megfelelő, zárt

ÁLLOMÁNYLEÍRÁS

▲ Szintek	Fafaj neve	Eredet	Elegy arány (%)	Elegy módja	Átlag kor (év)	Átlag mag. (m)	Átlag átm. (cm)	Fto	Záró-dás (%)	Körlet (m²/ha)	Folyó növekedés (m³/ha/év)	Fakészlet (m³/ha)	Felvétel módja
1 FELSZ	Kocsányos tölgy	M	100	FF	100	23	52	4	78	24,6	3,2	325	AT
Összesen										24,6	3,2	325	

Egyéb fafajok a részletben: A KM NYO EKEM

FAKITERMELÉSI TERV

(R) Redukált terület (nem érintett terület)

▲ Fafaj jele	Vágás- érettségi kor	Sürg.: Érint.t.(ha):	Sürg.: Érint.t.(ha):	Sürg.: Érint.t.(ha):
	H. mód: TRL	H. mód: TRL	H. mód: TRL	H. mód: TRL
	Év	Érély (%)	m³/ér.ter.	Érély (%)
1 KST	100			
Összesen				

ERDŐSÍTÉSI TERV

Terület (ha): 0,37
 Jelleg: TRLVF
 1. vált. MEST
 Erdősítés célállománya: KST
 Erdősítés elegyfajjai:
 2. vált.
 Erdősítés célállománya:
 Erdősítés elegyfajjai:
 Választott:

Előző azonosító: Ófehértó 24 C

RÉSZLETSZINTŰ ELŐÍRÁSOK:

MEGJEGYZÉSEK:

Néhány lábonszáradt egyed

Székent: A KM NYO EKEM

Cserje: As KM FBD KÖK

Kár: csúcscsáradás, fagyöngy, fagyléc, lombbrágó rovarok, lombkárosító gomba, golyva

TERMÉSZETVÉDELME RÉSZEÉRŐL:

Növedékesítés éve: 2021

Erdőrészlet leíró lap

Helység: 6685	Ófehértó	Tag: 26	Részlet: B	Ügyszám:	Oldal:
Gazdálkodó: 512	Baktalórántházi Erdészet				
Illetékes: Erdészeti Igazgatóság, Debrecen				Erdőtervezési körzet: Baktalórántházai	
Részlet területe: 1,92 ha	Erdészeti táj: Nyírség				
Eddigi véghasználat ter.: 0,00 ha	Natura 2000: Nem része a hálózatnak				
Kötelezettség területe: 0,00 ha	Vadgazdálkodási egység: Völgyfű VT				
Elsődleges rendeltetés: Faanyagtermelő	Természetesség: Származék erdő				
További rendeltetések:	Üzem mód: Vágásos				
	Gazdálkodás korlátozása: Nincs korlátozás				
	Védettség foka: Nem védett terület				
	Erdőrezervátum típusa:				
	Keletkezés:				
Tengerszint fel. mag.: 150 m alatti, nem ártéri	Utolsó használat éve: 2009				
Fekvés: Nem ártéri sík	Használati mód: Egészségügyi fakitermelés				
Domborzat: Sík (lapály)					
Lejtés: Sík és hullámos					
Termőhelytípus-változat: KTT-TVFLN-HH-KMÉ-H					
Záródás minősítése: Megfelelő, zárt					

ÁLLOMÁNYLEÍRÁS

▲	Szintek	Fafaj neve	Eredet	Elegy arány (%)	Elegy. módja	Átlag kor (év)	Átlag mag. (m)	Átlag átm. (cm)	Fto	Záró-dás (%)	Körlet (m²/ha)	Folyó növekedék (m³/ha/év)	Fakészlet (m³/ha)	Felvétel módja
1	FELSZ	Kocsányos tölgy	M	100	FF	105	32	49	2	90	42,8	5,5	709	EK
		Összesen									42,8	5,5	709	

Egyéb fafajok a részletben: A

FAKITERMELÉSI TERV

(R) Redukált terület (nem érintett terület)

▲	Fafaj jele	Vágás- érettségi kor	Sürg.: Érint.t.(ha):	H. mód:	Év	Erély (%)	m³/ér.ter.	Sürg.: Érint.t.(ha):	H. mód:	Év	Erély (%)	m³/ér.ter.
			1,92	TRV								
1	KST	110										
	Összesen											

ERDŐSÍTÉSI TERV

Terület (ha): 1,92
 Jelleg: TRVF
 1. vált. MEST
 Erdősítés célállománya: KST
 Erdősítés elegyfajfajai:
 2. vált.
 Erdősítés célállománya:
 Erdősítés elegyfajfajai:
 Választott:

Előző azonosító: Ófehértó 26 B

Növedékesítés éve: 2021

RÉSZLETSZINTŰ ELŐÍRÁSOK:

MEGJEGYZÉSEK:

Széként sok As. Cserjeszintben: As, FBD, EGG, KM.

Néh. száradék; Több csúcscsáradt.

TERMÉSZETVÉDELME RÉSZÉRŐL:

Erdőrészlet leíró lap

Helység: 6685	Ófehértó	Tag: 27	Részlet: A	Ügyszám:	Oldal:
Gazdálkodó: 512	Baktalórántházi Erdészet				
Illetékes: Erdészeti Igazgatóság, Debrecen				Erdőtervezési körzet: Baktalórántházai	
Részlet területe: 3,07 ha	Erdészeti táj: Nyírség				
Eddigi véghasználat ter.: 0,00 ha	Natura 2000: Nem része a hálózatnak				
Kötelezettség területe: 0,00 ha	Vadgazdálkodási egység: Völgyfű VT				
Elsődleges rendeltetés: Faanyagtermelő				Természetesség: Kultúrerdő	
További rendeltetések:				Üzem mód: Vágásos	
				Gazdálkodás korlátozása: Nincs korlátozás	
				Védettség foka: Nem védett terület	
				Erdőrezervátum típusa:	
				Keletkezés:	
Tengerszint fel. mag.: 150 m alatti, nem ártéri				Utolsó használat éve: 2009	
Fekvés: Változó				Használati mód: Tisztítás	
Domborzat: Változó					
Lejtés: Változó					
Termőhelytípus-változat: KTT-TVFLN-HH-KMÉ-H					
Záródás minősítése: Megfelelő, zárt					

ÁLLOMÁNYLEÍRÁS

▲	Szintek	Fafaj neve	Eredet	Elegy arány (%)	Elegy. módja	Átlag kor (év)	Átlag mag. (m)	Átlag átm. (cm)	Fto	Záró-dás (%)	Körleap (m²/ha)	Folyó növedék (m³/ha/év)	Fakészlet (m³/ha)	Felvétel módja
1	FELSZ	Akác	SG	90	FF	23	15	14	4	100	28,7	10,1	178	FT
2	FELSZ	Akác	M	10	SO	23	13	12	5	100	3,2	1,1	17	FT
Összesen											31,9	11,2	195	

Egyéb fafajok a részletben: ENNY

FAKITERMELÉSI TERV

(R) Redukált terület (nem érintett terület)

▲	Fafaj jele	Vágás- érettségi kor	Sürg.: Érint.t.(ha):	H. mód:	Év	Erély (%)	m³/ér.ter.	Sürg.: Érint.t.(ha):	H. mód:	Év	Erély (%)	m³/ér.ter.
1	A	35	3,07	TKGY								
2	A	35										
Összesen												

ERDŐSÍTÉSI TERV

Terület (ha):
Jelleg:
1. vált.
Erdősítés célállománya:

Erdősítés elegyfajai:

2. vált.
Erdősítés célállománya:

Erdősítés elegyfajai:

Választott:

Előző azonosító: Ófehértó 27 A

Növedékesítés éve: 2021

RÉSZLETSZINTŰ ELŐÍRÁSOK:

MEGJEGYZÉSEK:

Szként: ENNY.

Cserjék: As, KM.

TERMÉSZETVÉDELME RÉSZÉRŐL:

Erdőrésház leíró lap

Helység: 6685	Ófehértó	Tag: 27	Részlet: B	Ügyszám:	Oldal:
Gazdálkodó: 512	Baktalórántházi Erdészet				
Illetékes: Erdészeti Igazgatóság, Debrecen				Erdőtervezési körzet: Baktalórántházai	
Részlet területe: 1,04 ha	Erdészeti táj: Nyírség				
Eddigi véghasználat ter.: ha	Natura 2000: Nem része a hálózatnak				
Kötelezettség területe: ha	Vadgazdálkodási egység: Völgyfű VT				
Elsődleges rendeltetés: Faanyagtermelő	Természetesség: Kultúrerdő				
További rendeltetések:	Üzem mód: Vágásos				
	Gazdálkodás korlátozása: Nincs korlátozás				
	Védettség foka: Nem védett terület				
	Erdőrezervátum típusa:				
	Keletkezés:				
	Utolsó használat éve: 2009				
	Használati mód: Tarvágás				
Tengerszint fel. mag.: 150 m alatti, nem ártéri					
Fekvés: Nem ártéri sík					
Domborzat: Sík (lapály)					
Lejtés: Sík és hullámos					
Termőhelytípus-változat: KTT-TVFLN-HH-KMÉ-H					
Záródás minősítése: Megfelelő, zárt					

ÁLLOMÁNYLEÍRÁS

▲	Szintek	Fajfaj neve	Eredet	Elegy arány (%)	Elegy. módja	Átlag kor (év)	Átlag mag. (m)	Átlag átm. (cm)	Fto	Záró -dás (%)	Körleap (m²/ha)	Folyó növekedés (m³/ha/év)	Fakészlet (m³/ha)	Felvétel módja
1	FELSZ	Akác	M	100	FF	12	6	6	4	100	29,2	7,0	71	FT
		Összesen									29,2	7,0	71	

Egyéb fajfajok a részletben: KST

FAKITERMELÉSI TERV

(R) Redukált terület (nem érintett terület)

▲	Fajfaj jele	Vágás- érettségi kor	Sürg.: Érint.t.(ha):	H. mód:	Év	Erély (%)	m³/ér.ter.	Sürg.: Érint.t.(ha):	H. mód:	Év	Erély (%)	m³/ér.ter.	Sürg.: Érint.t.(ha):	H. mód:	Év	Erély (%)	m³/ér.ter.
1	A		1,04	T1	35												
					Összesen												

ERDŐSÍTÉSI TERV

Terület (ha):
Jelleg:
1. vált.
Erdősítés célállománya:

Erdősítés elegyfajfajai:

2. vált.
Erdősítés célállománya:

Erdősítés elegyfajfajai:

Választott:

Előző azonosító: Ófehértó 27 B	Növekedéskésítés éve: 2021
RÉSZLETSZINTŰ ELŐÍRÁSOK:	
MEGJEGYZÉSEK:	
Szként: KST.	
Cserjék: As, FBD, KM, EGG.	
Néh. száradék.	
TERMÉSZETVÉDELEM RÉSZÉRŐL:	

Erdőrészlet leíró lap

Helység: 6685 **Ófehértó** Tag: **28** Részlet: **A** Ügyszám: Oldal:
 Gazdálkodó: 512 Baktalórántházi Erdészet
 Illetékes: Erdészeti Igazgatóság, Debrecen Erdőtervezési körzet: Baktalórántházi
 Részlet területe: 8,76 ha Erdészeti táj: Nyírség
 Eddigi véghasználat ter.: 0,00 ha Natura 2000: Nem része a hálózatnak
 Kötelezettség területe: 0,00 ha Vadgazdálkodási egység: Völgyfű VT
 Elsődleges rendeltetés: **Faanyagtermelő** Természetesség: Kultúrerdő
 További rendeltetések: Üzem mód: **Vágásos**
 Gazdálkodás korlátozása: Nincs korlátozás
 Tengerszint fel. mag.: 150 m alatti, nem ártéri Védettség foka: Nem védett terület
 Fekvés: Nem ártéri sík Erdőrezervátum típusa:
 Domborzat: Sík (lapály) Keletkezés:
 Lejtés: Sík és hullámos Utolsó használat éve: 2012
 Termőhelytípus-változat: KTT-TVFLN-HH-KMÉ-H Használati mód: Törzskiválasztó gyérítés
 Záródás minősítése: Megfelelő, zárt

ÁLLOMÁNYLEÍRÁS

▲	Szintek	Fafaj neve	Eredet	Elegy arány (%)	Elegy. módja	Átlag kor (év)	Átlag mag. (m)	Átlag átm. (cm)	Fto	Záró -dás (%)	Körlap (m²/ha)	Folyó növedék (m³/ha/év)	Fakészlet (m³/ha)	Felvétel módja
1	FELSZ	Akác	SG	100	FF	30	17	17	4	98	28,2	8,6	215	FT
Összesen											28,2	8,6	215	

Egyéb fafajok a részletben: KM

FAKITERMELÉSI TERV

(R) Redukált terület (nem érintett terület)

▲ Fafaj jele	Vágás- érettségi kor	Sürg.: Érint.t.(ha):	Sürg.: Érint.t.(ha):	Sürg.: Érint.t.(ha):			
	H. mód:	H. mód:	H. mód:	H. mód:			
	Év	Erély (%)	m ³ /ér.ter.	Erély (%)	m ³ /ér.ter.	Erély (%)	m ³ /ér.ter.
1 A	35						
Összesen							

ERDŐSÍTÉSI TERV

Terület (ha):

Jelleg:

1. vált.

Erdősítés célállománya:

Erdősítés elegyfajai:

2. vált.

Erdősítés célállománya:

Erdősítés elegyfajai:

Választott:

Előző azonosító: Ófehértó 28 A

Növedékesítés éve: 2021

RÉSZLETSZINTŰ ELŐÍRÁSOK:

MEGJEGYZÉSEK:

Szként: KM.

Cserjék: As, KM, FBD.

Legeltetés: Néh. tuskósarj.

TERMÉSZETVÉDELME RÉSZÉRŐL:

Erdőrészlet leíró lap

Helység: 6685 Ófehértó Tag: 29 Részlet: B Ügyszám: Oldal:

Gazdálkodó: 512 Baktalórántházi Erdészet

Illetékes: Erdészeti Igazgatóság, Debrecen Erdőtervezési körzet: Baktalórántházi

Részlet területe: 13,37 ha Erdészeti táj: Nyírség

Eddigi véghasználat ter.: ha Natura 2000: Nem része a hálózatnak

Kötelezettség területe: ha Vadgazdálkodási egység: Völgyfű VT

Elsődleges rendeltetés: Faanyagtermelő Természetesség: Kultúrerdő

További rendeltetések: Üzem mód: Vágásos

Gazdálkodás korlátozása: Nincs korlátozás

Tengerszint fel. mag.: 150 m alatti, nem ártéri Védettség foka: Nem védett terület

Fekvés: Változó Erdőrezervátum típusa:

Domborzat: Változó Keletkezés:

Lejtés: Változó Utolsó használat éve: 2017

Termőhelytípus-változat: KTT-TVFLN-HH-KMÉ-H Használati mód:

Záródás minősítése: Megfelelő, zárt

ÁLLOMÁNYLEÍRÁS

▲	Szintek	Fafaj neve	Eredet	Elegy arány (%)	Elegy. módja	Átlag kor (év)	Átlag mag. (m)	Átlag átm. (cm)	Fto	Záró-dás (%)	Körlet (m²/ha)	Folyó növedék (m³/ha/év)	Fakészlet (m³/ha)	Felvétel módja
1	FELSZ	Akác	M	45	FF	43	15	22	5	100	11,2	2,2	101	FT
2	FELSZ	Akác	SG	55	MO	4	2	4	5	100	0,0	2,0	6	FT
Összesen											11,2	4,2	107	

Egyéb fafajok a részletben: KM

FAKITERMELÉSI TERV

(R) Redukált terület (nem érintett terület)

▲ Fafaj jele	Vágás- érettségi kor	Sürg.: Érint.t.(ha):	Sürg.: Érint.t.(ha):	Sürg.: Érint.t.(ha):			
	H. mód:	H. mód:	H. mód:	H. mód:			
	Év	Erély (%)	m³/ér.ter.	Erély (%)	m³/ér.ter.	Erély (%)	m³/ér.ter.
1 A	40						
2 A	30						
Összesen							

ERDŐSÍTÉSI TERV

Terület (ha): 6137

Jelleg: TRVF

1. vált. TISAR

Erdősítés célállománya: AS

Erdősítés elegyfajai:

2. vált.

Erdősítés célállománya:

Erdősítés elegyfajai:

Választott:

Előző azonosító: Ófehértó 29 B

Növedékesítés éve: 2021

RÉSZLETSZINTŰ ELŐÍRÁSOK:

MEGJEGYZÉSEK:

Székent KM - főként az északi részen.

Cserjék: As, KM, FBD.

Sok fagyöngy; Néh. törzstörött; Néh. száradék; Néh. kidőlt egyed.

Tagolt, változatos terep, változó növekedés.

TERMÉSZETVÉDELEM RÉSZÉRŐL:

Erdőrészlet leíró lap

Helység: 6685 Ófehértó Tag: 86 Részlet: A Ügyszám: Oldal:

Gazdálkodó: 512 Baktalórántházi Erdészeti Igazgatóság, Debrecen Erdőtervezési körzet: Baktalórántházi

Részlet területe: 1,57 ha Erdészeti táj: Nyírség

Eddigi véghasználat ter.: ha Natura 2000: Nem része a hálózatnak

Kötelezettség területe: ha Vadgazdálkodási egység: Völgyfű VT

Elsődleges rendeltetés: **Faanyagtermelő** Természetesség: Kultúrerdő

További rendeltetések: Üzem mód: **Vágásos**

Gazdálkodás korlátozása: Nincs korlátozás

Tengerszint fel. mag.: 150 m alatti, nem ártéri Védettség foka: Nem védett terület

Fekvés: Változó Erdőrezervátum típusa:

Domborzat: Hegy-, domb-, buckatető, hegyhát, gerinc Keletkezés:

Lejtés: 5-10° Utolsó használat éve:

Termőhelytípus-változat: KTT-TVFLN-HH-KMÉ-H Használati mód:

Záródás minősítése: Természetes záródáshiány

ÁLLOMÁNYLEÍRÁS

▲ Szintek	Fafaj neve	Eredet	Elegy arány (%)	Elegy. módja	Átlag kor (év)	Átlag mag. (m)	Átlag átm. (cm)	Fto	Záró -dás (%)	Körlep (m²/ha)	Folyó növekedés (m³/ha/év)	Fakészlet (m³/ha)	Felvétel módja
1 FÉLSZ	Akác	SG	100	FF	27	15	14	5	83	22,4	6,6	145	FT
Összesen										22,4	6,6	145	

Egyéb fafajok a részletben:

FAKITERMELÉSI TERV

(R) Redukált terület (nem érintett terület)

▲ Fafaj jele	Vágás- érettségi kor	Sürg.: Érint.t.(ha):	Sürg.: Érint.t.(ha):	Sürg.: Érint.t.(ha):			
	H. mód:	H. mód:	H. mód:	H. mód:			
	Év	Erély (%)	m ³ /ér.ter.	Erély (%)	m ³ /ér.ter.	Erély (%)	m ³ /ér.ter.
1 A	30						
Összesen							

ERDŐSÍTÉSI TERV

Terület (ha):

Jelleg:

1. vált.

Erdősítés célállománya:

Erdősítés elegyfajjai:

2. vált.

Erdősítés célállománya:

Erdősítés elegyfajjai:

Választott:

Előző azonosító: Új részlet

Növedékesítés éve: 2021

RÉSZLET SZINTŰ ELŐÍRÁSOK:

MEGJEGYZÉSEK:

Vegyeskorú állomány (+/- 5-15 év) A kor becsült

Vegyes záródású állomány - K-i oldalon üres terület.

Részlet közepén magaslas.

Cserje: As;

TERMÉSZETVÉDELME RÉSZÉRŐL:

Erdőrészlet leíró lap

Helység: 6686 Ópályi Tag: 3 Részlet: A Ügyszám: Oldal:
 Gazdálkodó: 512 Baktalórántházi Erdészet
 Illetékes: Erdészeti Igazgatóság, Debrecen Erdőtervezési körzet: Baktalórántházi
 Részlet területe: 6,08 ha Erdészeti táj: Nyírség
 Eddigi véghasználat ter.: 0,00 ha Natura 2000: Nem része a hálózatnak
 Kötelezettség területe: 0,00 ha Vadgazdálkodási egység: Ópályi és Vidéke Földtulajd.
 Elsődleges rendeltetés: **Faanyagtermelő** Természetesség: Kultúrerdő
 További rendeltetések: Üzem mód: **Vágásos**
 Gazdálkodás korlátozása: Nincs teljes korlátozás
 Tengerszint fel. mag.: 150 m alatti, nem ártéri Védettség foka: Nem védett terület
 Fekvés: Változó Erdőrezervátum típusa:
 Domborzat: Változó Keletkezés:
 Lejtés: 5-10° Utolsó használat éve: 2017
 Termőhelytípus-változat: KTT-TVFLN-KBE-MÉ-H Használati mód: Törzskiválasztó gyérités
 Záródás minősítése: Megfelelő, zárt

ÁLLOMÁNYLEÍRÁS

▲ Szintek	Fajaj neve	Eredet	Elegy arány (%)	Elegy. módja	Átlag kor (év)	Átlag mag. (m)	Átlag átm. (cm)	Fto	Záró-dás (%)	Körlep (m ² /ha)	Folyó növedék (m ³ /ha/év)	Fakészlet (m ³ /ha)	Felvétel módja
1 FELSZ	Akác	SG	100	FF	24	14	15	4	78	16,4	6,7	123	FT
Összesen										16,4	6,7	123	

Egyéb fafajok a részletben:

FAKITERMELÉSI TERV

(R) Redukált terület (nem érintett terület)

▲ Fafaj jele	Vágás- érettségi kor	Sürg.: Érint.t.(ha):	Sürg.: Érint.t.(ha):	Sürg.: Érint.t.(ha):			
	H. mód:	H. mód:	H. mód:	H. mód:			
	Év	Erély (%)	m ³ /ér.ter.	Erély (%)	m ³ /ér.ter.	Erély (%)	m ³ /ér.ter.
1 A	55						
Összesen							

ERDŐSÍTÉSI TERV

Terület (ha):

Jelleg:

1. vált.

Erdősítés célállománya:

Erdősítés elegyfajajai:

2. vált.

Erdősítés célállománya:

Erdősítés elegyfajajai:

Választott:

Előző azonosító: Ópályi 3 A

Növedékesítés éve: 2021

RÉSZLETSZINTŰ ELŐÍRÁSOK:

MEGJEGYZÉSEK:

Északi része 1 évvel fiatalabb.
 Cserjék: As, KM, NYO, KST.
 Dombtetőn az állomány gyengébb növekedésű.

TERMÉSZETVÉDELMEI RÉSZÉRŐL:

Erdőrészlet leíró lap

Helység: 6720 **Pap** **Tag:** 3 **Részlet:** C **Ügyszám:** **Oldal:**
Gazdálkodó: 512 **Baktalórántházi Erdészet**
Illetékes: Erdészeti Igazgatóság, Debrecen **Erdőtervezési körzet:** Baktalórántházi
Részlet területe: 8,34 ha **Erdészeti táj:** Nyírség
Eddigi véghasználat ter.: 0,00 ha **Natura 2000:** Nem része a hálózatnak
Kötelezettség területe: 0,00 ha **Vadgazdálkodási egység:** Rákóczi VT
Elsődleges rendeltetés: **Faanyagtermelő** **Természetesség:** Kultúrerdő
További rendeltetések: **Üzem mód:** **Vágásos**
Gazdálkodás korlátozása: Nincs korlátozás
Védettség foka: Nem védett terület
Erdőrezervátum típusa:
Keletkezés:
Utolsó használat éve: 2018
Használati mód: Növedékfokozó gyérítés

Tengerszint fel. mag.: 150 m alatti, nem ártéri
Fekvés: Változó
Domborzat: Változó
Lejtés: 2,5-5°
Termőhelytípus-változat: KTT-TVFLN-HH-KMÉ-H
Záródás minősítése: Megfelelő, zárt

ÁLLOMÁNYLEÍRÁS

▲	Szintek	Fafaj neve	Eredet	Elegy arány (%)	Elegy. módja	Átlag kor (év)	Átlag mag. (m)	Átlag átm. (cm)	Fto	Záró-dás (%)	Körlep (m²/ha)	Folyó növedék (m³/ha/év)	Fakészlet (m³/ha)	Felvétel módja
1	FELSZ	Akác	M	100	FF	34	18	27	4	85	22,7	8,6	218	EK
		Összesen									22,7	8,6	218	

Egyéb fafajok a részletben: BL

FAKITERMELÉSI TERV

(R) Redukált terület (nem érintett terület)

▲ Fafaj jele	Vágás- érettségi kor	Sürg.: Érint.t.(ha):	Sürg.: Érint.t.(ha):	Sürg.: Érint.t.(ha):			
	H. mód:	H. mód:	H. mód:	H. mód:			
	Év	Erély (%)	m ³ /ér.ter.	Erély (%)	m ³ /ér.ter.	Erély (%)	m ³ /ér.ter.
1 A	35						
	Összesen						

ERDŐSÍTÉSI TERV

Terület (ha):
Jelleg:
 1. vált.
 Erdősítés célállománya:
 Erdősítés elegyfajai:
 2. vált.
 Erdősítés célállománya:
 Erdősítés elegyfajai:
 Választott:

Előző azonosító: Pap 3 C

Növedékesítés éve: 2021

RÉSZLETSZINTŰ ELŐÍRÁSOK:

MEGJEGYZÉSEK:

Változatos növekedésű.
 Tuskó sorokon A tuskósarj és BL.
 Cserje: A, BL.

TERMÉSZETVÉDELMI RÉSZRŐL:

Erdőrészlet leíró lap

Helység: 6720 Pap Tag: 5 Részlet: C Ügyszám: Oldal:
 Gazdálkodó: 512 Baktalórántházi Erdészet
 Illetékes: Erdészeti Igazgatóság, Debrecen Erdőtervezési körzet: Baktalórántházi
 Részlet területe: 9,81 ha Erdészeti táj: Nyírség
 Eddigi véghasználat ter.: ha Natura 2000: Nem része a hálózatnak
 Kötelezettség területe: ha Vadgazdálkodási egység: Rákóczi VT
 Elsődleges rendeltetés: Faanyagtermelő Természetesség: Kultúrerdő
 További rendeltetések: Üzem mód: Vágásos
 Gazdálkodás korlátozása: Nincs korlátozás
 Védetség foka: Nem védett terület
 Erdőrezervátum típusa:
 Keletkezés:
 Utolsó használat éve: 2009
 Használati mód: Tarvágás
 Tengerszint fel. mag.: 150 m alatti, nem ártéri
 Fekvés: Változó
 Domborzat: Változó
 Lejtés: Változó
 Termőhelytípus-változat: KTT-TVFLN-HH-KMÉ-H
 Záródás minősítése: Megfelelő, zárt

ÁLLOMÁNYLEÍRÁS

▲	Szintek	Fafaj neve	Eredet	Elegy arány (%)	Elegy. módja	Átlag kor (év)	Átlag mag. (m)	Átlag átm. (cm)	Fto	Záró-dás (%)	Körlet (m²/ha)	Folyó növedék (m³/ha/év)	Fakészlet (m³/ha)	Felvétel módja
1	FELSZ	Akác	SG	100	FF	13	8	7	4	100	26,4	6,8	80	FT
		Összesen									26,4	6,8	80	

Egyéb fajok a részletben:

FAKITERMELÉSI TERV

(R) Redukált terület (nem érintett terület)

▲	Fajaj jele	Vágás- érettségi kor	Sürg.: Érint.t.(ha):	Sürg.: Érint.t.(ha):	Sürg.: Érint.t.(ha):
		H. mód: T₁	H. mód:	H. mód:	H. mód:
	Év	Erély (%)	m³/ér.ter.	Erély (%)	m³/ér.ter.
1	A	30			
	Összesen				

ERDŐSÍTÉSI TERV

Terület (ha):
 Jelleg:
 1. vált.
 Erdősítés célállománya:
 Erdősítés elegyfajajai:
 2. vált.
 Erdősítés célállománya:
 Erdősítés elegyfajajai:
 Választott:

Előző azonosító: Pap 5 C

Növedékesítés éve: 2021

RÉSZLETSZINTŰ ELŐÍRÁSOK:

MEGJEGYZÉSEK:

Változatos növekedésű, északon jobb.

Cserje: A.

Tuskósorokon sarjak.

Kár: csúcscsáradás, koronatorés.

TERMÉSZETVÉDELME RÉSZEÉRŐL:

Erdőrészlet leíró lap

Helység: 6720 **Pap** Tag: **7** Részlet: **D** Ügyszám: Oldal:
 Gazdálkodó: 512 Baktalórántházi Erdészeti
 Illetékes: Erdészeti Igazgatóság, Debrecen Erdőtervezési körzet: Baktalórántházi
 Részlet területe: 5,48 ha Erdészeti táj: Nyírség
 Eddigi véghasználat ter.: 0,00 ha Natura 2000: Nem része a hálózatnak
 Kötelezettség területe: 0,00 ha Vadgazdálkodási egység: Rákóczi VT
 Elsődleges rendeltetés: **Faanyagtermelő** Természetesség: Származék erdő
 További rendeltetések: Üzem mód: **Vágásos**
 Gazdálkodás korlátozása: Nincs korlátozás
 Védettség foka: Nem védett terület
 Erdőrezervátum típusa:
 Keletkezés:
 Utolsó használat éve: 2017
 Használati mód: Törzskiválasztó gyérítés
 Tengerszint fel. mag.: 150 m alatti, nem ártéri
 Fekvés: Nem ártéri sík
 Domborzat: Sík (lapály)
 Lejtés: Sík és hullámos
 Termőhelytípus-változat: KTT-IDŐSZ-HH-MÉ-H
 Záródás minősítése: Megfelelő, zárt

ÁLLOMÁNYLEÍRÁS

▲	Szintek	Fafaj neve	Eredet	Elegy arány (%)	Elegy. módja	Átlag kor (év)	Átlag mag. (m)	Átlag átm. (cm)	Fto	Záró-dás (%)	Körlep (m²/ha)	Folyó növedék (m³/ha/év)	Fakészlet (m³/ha)	Felvétel módja
1	FELSZ	Kocsányos tölgy	M	100	FF	33	13	14	3	79	23,1	8,7	168	FT
		Összesen									23,1	8,7	168	

Egyéb fafajok a részletben: A

FAKITERMELÉSI TERV

(R) Redukált terület (nem érintett terület)

▲	Fafaj jele	Vágás- érettségi kor	Sürg.: Érint.t.(ha):	Sürg.: H. mód:	Sürg.: Érint.t.(ha):	Sürg.: H. mód:	Sürg.: Érint.t.(ha):	Sürg.: H. mód:
		Év	Erély (%)	m³/ér.ter.	Erély (%)	m³/ér.ter.	Erély (%)	m³/ér.ter.
1	KST	100						
	Összesen							

ERDŐSÍTÉSI TERV

Terület (ha):

Jelleg:

1. vált.

Erdősítés célállománya:

Erdősítés elegyfajai:

2. vált.

Erdősítés célállománya:

Erdősítés elegyfajai:

Választott:

Előző azonosító: Pap 7 D	Növedékesítés éve: 2021
RÉSZLETSZINTŰ ELŐÍRÁSOK:	
MEGJEGYZÉSEK:	
TERMÉSZETVÉDELME RÉSZEÉRŐL:	

Erdőrézlet leíró lap

Helység: 6688 Papos Tag: 22 Rézlet: A 2 Ügyszám: Oldal:
 Gazdálkodó: 512 Baktalórántházi Erdészeti
 Illetékes: Erdészeti Igazgatóság, Debrecen Erdőtervezési körzet: Baktalórántházai
 Rézlet terület: 0,85 ha Erdészeti táj: Nyírség
 Eddigi véghasználat ter.: ha Natura 2000: Nem része a hálózatnak
 Kötelezettség területe: ha Vadgazdálkodási egység: Jármű Súlyom VT.
 Elsődleges rendeltetés: Faanyagtermelő Természetesség: Kultúrerdő
 További rendeltetések: Üzem mód: Vágásos
 Gazdálkodás korlátozása: Nincs korlátozás
 Védetség foka: Nem védett terület
 Erdőrezervátum típusa:
 Keletkezés:
 Utolsó használat éve:
 Használati mód:

Tengerszint fel. mag.: 150 m alatti, nem ártéri
 Fekvés: Változó
 Domborzat: Változó
 Lejtés: Változó
 Termőhelytípus-változat: KTT-TVFLN-HH-KMÉ-H
 Záródás minősítése: Megfelelő, zárt

ÁLLOMÁNYLEÍRÁS

▲ Szintek	Faj neve	Eredet	Elegy arány (%)	Elegy. módja	Átlag kor (év)	Átlag mag. (m)	Átlag átm. (cm)	Fto	Záró -dás (%)	Körlet (m²/ha)	Folyó növekedés (m³/ha/év)	Fakészlet (m³/ha)	Felvétel módja
1 FELSZ	Akác	SG	100	FF	24	13	16	5	100	28,7	8,8	161	FT
Összesen										28,7	8,8	161	

Egyéb fafajok a részletben:

FAKITERMELÉSI TERV

(R) Redukált terület (nem érintett terület)

▲ Faj neve	Vágás- érettségi kor	Sürg.: Érint.t.(ha):	Sürg.: Érint.t.(ha):	Sürg.: Érint.t.(ha):
	H. mód:	H. mód:	H. mód:	H. mód:
	Év	Erély (%)	Erély (%)	Erély (%)
1 A	35	17	23	
Összesen		23		

ERDŐSÍTÉSI TERV

Terület (ha): 0,85
 Jelleg: TRUF
 1. vált. MEST
 Erdősítés célállománya:
 Erdősítés elegyfajjai:
 2. vált.
 Erdősítés célállománya:
 Erdősítés elegyfajjai:
 Választott:

Előző azonosító: Új részlet

RÉSZLETSZINTŰ ELŐÍRÁSOK:

MEGJEGYZÉSEK:

Vegyes záródású állomány.
 Vegyeskorú állomány
 Ritka, ligetes foltok.
 K-en idősebb FFÜ, SZNY - folt, gyümölcsfákkal.

TERMÉSZETVÉDELME RÉSZÉRŐL:

Növedékesítés éve: 2021

Erdőrészlet leíró lap

Helység: 6690 **Pócspetri** Tag: 56 Részlet: **A** Ügyszám: Oldal:
 Gazdálkodó: 512 Baktalórántházi Erdészet
 Illetékes: Erdészeti Igazgatóság, Debrecen Erdőtervezési körzet: Baktalórántházai
 Részlet területe: 1,35 ha Erdészeti táj: Nyírség
 Eddigi véghasználat ter.: 0,00 ha Natura 2000: Nem része a hálózatnak
 Kötelezettség területe: ha Vadgazdálkodási egység: Mohos Menti VT
 Elsődleges rendeltetés: **Faanyagtermelő** Természetesség: Kultúrerdő
 További rendeltetések: Üzem mód: **Vágásos**
 Gazdálkodás korlátozása: Nincs korlátozás
 Védetség foka: Nem védett terület
 Erdőrezervátum típusa:
 Keletkezés:
 Utolsó használat éve:
 Használati mód:

Tengerszint fel. mag.: 150 m alatti, nem ártéri
 Fekvés: Nem ártéri sík
 Domborzat: Sík (lapály)
 Lejtés: Sík és hullámos
 Termőhelytípus-változat: KTT-TVFLN-HH-KMÉ-HV
 Záródás minősítése: Megfelelő, zárt

ÁLLOMÁNYLEÍRÁS

▲ Szintek	Fafaj neve	Eredet	Elegy arány (%)	Elegy. módja	Átlag kor (év)	Átlag mag. (m)	Átlag átm. (cm)	Fto	Záró-dás (%)	Körlevegő (m ³ /ha)	Folyó növekedés (m ³ /ha/év)	Fakészlet (m ³ /ha)	Felvétel módja
1 FELSZ	Akác	M	100	FF	13	8	7	4	100	31,6	7,0	82	FT
Összesen										31,6	7,0	82	

Egyéb fafajok a részletben:

FAKITERMELÉSI TERV

(R) Redukált terület (nem érintett terület)

▲ Fafaj jele	Vágás- érettségi kor	Sürg.: Érint.t.(ha):	Sürg.: Érint.t.(ha):	Sürg.: Érint.t.(ha):
	H. mód: T	1,35		
	Év	Erély (%)	m ³ /ér.ter.	Erély (%)
1 A	35			
Összesen				

ERDŐSÍTÉSI TERV

Terület (ha):
 Jelleg:
 1. vált.
 Erdősítés célállománya:
 Erdősítés elegyfajjai:
 2. vált.
 Erdősítés célállománya:
 Erdősítés elegyfajjai:
 Választott:

Előző azonosító: új részlet

Növedékesítés éve: 2021

RÉSZLETSZINTŰ ELŐÍRÁSOK:

MEGJEGYZÉSEK:

TERMÉSZETVÉDELEM RÉSZÉRŐL:

Erdőrézlet leíró lap

Helység: 6690 Pócsapetri Tag: 56 Részlet: B Ügyszám: Oldal:

Gazdálkodó: 512 Baktalórántházi Erdészeti Erdőtervezési körzet: Baktalórántházi

Illetékes: Erdészeti Igazgatóság, Debrecen

Részlet területe: 1,32 ha Erdészeti táj: Nyírség

Eddigi véghasználat ter.: 0,00 ha Natura 2000: Nem része a hálózatnak

Kötelezettség területe: ha Vadgazdálkodási egység: Mohos Menti VT

Elsődleges rendeltetés: Faanyagtermelő Természetesség: Kultúrerdő

További rendeltetések: Üzem mód: Vágásos

Gazdálkodás korlátozása: Nincs korlátozás

Tengerszint fel. mag.: 150 m alatti, nem ártéri Védettség foka: Nem védett terület

Fekvés: Nem ártéri sík Erdőrezervátum típusa:

Domborzat: Sík (lapály) Keletkezés:

Lejtés: Sík és hullámos Utolsó használat éve:

Termőhelytípus-változat: KTT-TVFLN-HH-KMÉ-HV Használati mód:

Záródás minősítése: Megfelelő, zárt

ÁLLOMÁNYLEÍRÁS

▲ Szintek	Fafaj neve	Eredet	Elegy arány (%)	Elegy. módja	Átlag kor (év)	Átlag mag. (m)	Átlag átm. (cm)	Fto	Záró -dás (%)	Körlet (m²/ha)	Folyó növekedés (m³/ha/év)	Fakészlet (m³/ha)	Felvétel módja
1 FELSZ	Akác	M	100	FF	13	8	7	4	100	31,6	7,0	82	FT
Összesen										31,6	7,0	82	

Egyéb fafajok a részletben:

FAKITERMELÉSI TERV

(R) Redukált terület (nem érintett terület)

(4) Készült terület (nem érintett terület)							
▲ Fafaj jele	Vágás- érettségi kor	Sürg.: Érint.t.(ha):	Sürg.: Érint.t.(ha):	Sürg.: Érint.t.(ha):			
	H. mód:	H. mód:	H. mód:	H. mód:			
	Év	Erély (%)	m³/ér.ter.	Erély (%)	m³/ér.ter.	Erély (%)	m³/ér.ter.
1 A	35						
Összesen							

ERDŐSÍTÉSI TERV

Terület (ha):

Jelleg:

1. vált.

Erdősítés célállománya:

Erdősítés elegyfajjai:

2. vált.

Erdősítés célállománya:

Erdősítés elegyfajjai:

Választott:

Előző azonosító: új részlet

RÉSZLETSZINTŰ ELŐÍRÁSOK:

MEGJEGYZÉSEK:

TERMÉSZETVÉDELME RÉSZÉRŐL:

Növedékesítés éve: 2021

Erdőrészlet leíró lap

Helység: 6692	Ramocsaháza	Tag: 2	Részlet: B	Ügyszám:	Oldal:
Gazdálkodó: 512	Baktalórántházi Erdészet				
Illetékes: Erdészeti Igazgatóság, Debrecen				Erdőtervezési körzet: Baktalórántházai	
Részlet területe: 7,41 ha	Erdészeti táj: Nyírség				
Eddigi véghasználat ter.: 0,00 ha	Natura 2000: Nem része a hálózatnak				
Kötelezettség területe: 0,00 ha	Vadgazdálkodási egység: Nyírségi Nimród VT				
Elsődleges rendeltetés: Faanyagtermelő	Természetesség: Kultúrerdő				
További rendeltetések:	Üzem mód: Vágásos				
	Gazdálkodás korlátozása: Nincs korlátozás				
	Védettség foka: Nem védett terület				
	Erdőrezervátum típusa:				
	Keletkezés:				
Tengerszint fel. mag.: 150 m alatti, nem ártéri	Utolsó használat éve: 2012				
Fekvés: Nem ártéri sík	Használati mód: Növedékfokozó gyérités				
Domborzat: Sík (lapály)					
Lejtés: Sík és hullámos					
Termőhelytípus-változat: KTT-IDÖSZ-HH-MÉ-H					
Záródás minősítése: Megfelelő, zárt					

ÁLLOMÁNYLEÍRÁS

▲ Szintek	Fafaj neve	Eredet	Elegy arány (%)	Elegy. módja	Átlag kor (év)	Átlag mag. (m)	Átlag átm. (cm)	Fto	Záró-dás (%)	Körlap (m²/ha)	Folyó növedék (m³/ha/év)	Fakészlet (m³/ha)	Felvétel módja
1 FELSZ	Akác	M	100	FF	35	24	28	2	98	33,4	12,5	356	FT
Összesen										33,4	12,5	356	

Egyéb fajok a részletben: OLN

FAKITERMELÉSI TERV

(R) Redukált terület (nem érintett terület)

▲ Fajaj jele		Vágás- érettségi kor	Sürg.: Érint.t.(ha):	Sürg.: Érint.t.(ha):	Sürg.: Érint.t.(ha):	
		H. mód:	H. mód:	H. mód:	H. mód:	
		Év	Erély (%)	m ³ /ér.ter.	Erély (%)	m ³ /ér.ter.
1 A		35				
		Összesen				

ERDŐSÍTÉSI TERV

Terület (ha):
Jelleg:
1. vált.
Erdősítés célállománya:

Erdősítés elegyfajai:

2. vált.
Erdősítés célállománya:

Erdősítés elegyfajai:

Választott:

Előző azonosító: Ramocsaháza 2 D

Növedékesítés éve: 2021

RÉSZLETSZINTŰ ELŐÍRÁSOK:

MEGJEGYZÉSEK:
DK-i sarokban csop. OLN.
D-i rész jobb növekedésű.
Cserje: As, KM.

TERMÉSZETVÉDELMI RÉSZÉRŐL:

Erdőrészlet leíró lap

Helység: 6692 **Ramocsaháza** Tag: 4 Részlet: I Ügyszám: Oldal:
 Gazdálkodó: 512 Baktalórántházi Erdészet
 Illetékes: Erdészeti Igazgatóság, Debrecen Erdőtervezési körzet: Baktalórántházai
 Részlet területe: 0,68 ha Erdészeti táj: Nyírség
 Eddigi véghasználat ter.: ha Natura 2000: Nem része a hálózatnak
 Kötelezettség területe: ha Vadgazdálkodási egység: Nyírségi Nimród VT
 Elsődleges rendeltetés: **Faanyagtermelő** Természetesség: Kultúrerdő
 További rendeltetések: Üzem mód: **Vágásos**
 Gazdálkodás korlátozása: Nincs korlátozás
 Védetség foka: Nem védett terület
 Erdőrezervátum típusa:
 Keletkezés:
 Utolsó használat éve: 2010
 Használati mód: Tarvágás
 Tengerszint fel. mag.: 150 m alatti, nem ártéri
 Fekvés: Nem ártéri sík
 Domborzat: Sík (lapály)
 Lejtés: Sík és hullámos
 Termőhelytípus-változat: KTT-IDÖSZ-TR-KMÉ-V
 Záródás minősítése: Megfelelő, zárt

ÁLLOMÁNYLEÍRÁS

▲ Szintek	Fafaj neve	Eredet	Elegy arány (%)	Elegy. módja	Átlag kor (év)	Átlag mag. (m)	Átlag átm. (cm)	Fto	Záró-dás (%)	Körlap (m²/ha)	Folyó növedék (m³/ha/év)	Fakészlet (m³/ha)	Felvétel módja
1 FELSZ	Akác	M	100	FF	10	6	6	4	100	23,5	7,0	61	FT
Összesen										23,5	7,0	61	

Egyéb fafajok a részletben: BÉFÜ

FAKITERMELÉSI TERV

(R) Redukált terület (nem érintett terület)

▲ Fafaj jele	Vágás- érettségi kor	Sürg.: Érint.t.(ha):	Sürg.: Érint.t.(ha):	Sürg.: Érint.t.(ha):			
	H. mód:	H. mód:	H. mód:	H. mód:			
	Év	Erély (%)	m ³ /ér.ter.	Erély (%)	m ³ /ér.ter.	Erély (%)	m ³ /ér.ter.
1 A	35						
Összesen							

ERDŐSÍTÉSI TERV

Terület (ha):
 Jelleg:
 1. vált.
 Erdősítés célállománya:
 Erdősítés elegyfafajai:
 2. vált.
 Erdősítés célállománya:
 Erdősítés elegyfafajai:
 Választott:

Előző azonosító: Ramocsaháza 4 D

Növedékesítés éve: 2021

RÉSZLETSZINTŰ ELŐÍRÁSOK:

MEGJEGYZÉSEK:

Szként: BÉFÜ.
 Cserjék: As, KM.
 Igen vegyes záródású állomány Z= 50-90/80%. TKGY a sűrű részeken szükséges.
 Az A és KM vegyeskorú.

TERMÉSZETVÉDELEM RÉSZÉRŐL:

Erdőrészlet leíró lap

Helység: 6729 **Tornyospálca** Tag: 4 Részlet: **A** Ügyszám: Oldal:
 Gazdálkodó: 512 Baktalórántházi Erdészet
 Illetékes: Erdészeti Igazgatóság, Debrecen Erdőtervezési körzet: Baktalórántházai
 Részlet területe: 6,67 ha Erdészeti táj: Nyírség
 Eddigi véghasználat ter.: 0,00 ha Natura 2000: Nem része a hálózatnak
 Kötelezettség területe: 0,00 ha Vadgazdálkodási egység: Tuzséri Kossuth VT
 Elsődleges rendeltetés: **Faanyagtermelő** Természetesség: Kultúrerdő
 További rendeltetések: Üzem mód: **Vágásos**
 Gazdálkodás korlátozása: Nincs korlátozás
 Védetség foka: Nem védett terület
 Erdőrezervátum típusa:
 Keletkezés:
 Utolsó használat éve: 2008
 Használati mód: Törzskiválasztó gyérítés
 Tengerszint fel. mag.: 150 m alatti, nem ártéri
 Fekvés: Változó
 Domborzat: Változó
 Lejtés: 5-10°
 Termőhelytípus-változat: KTT-TVFLN-HH-KMÉ-H
 Záródás minősítése: Megfelelő, zárt

ÁLLOMÁNYLEÍRÁS

▲ Szintek	Fafaj neve	Eredet	Elegy arány (%)	Elegy. módja	Átlag kor (év)	Átlag mag. (m)	Átlag átm. (cm)	Fto	Záró-dás (%)	Körlet (m ² /ha)	Folyó növekedés (m ³ /ha/év)	Fakészlet (m ³ /ha)	Felvétel módja
1 FELSZ	Akác	SG	100	FF	35	20	21	3	85	22,1	7,0	229	FT
Összesen										22,1	7,0	229	

Egyéb fafajok a részletben:

FAKITERMELÉSI TERV

(R) Redukált terület (nem érintett terület)

▲ Fafaj jele	Vágás- érettségi kor	Sürg.: Érint.t.(ha):	Sürg.: Érint.t.(ha):	Sürg.: Érint.t.(ha):			
	H. mód:	H. mód:	H. mód:	H. mód:			
	Év	Erély (%)	m ³ /ér.ter.	Erély (%)	m ³ /ér.ter.	Erély (%)	m ³ /ér.ter.
1 A	35						
Összesen							

ERDŐSÍTÉSI TERV

Terület (ha):

Jelleg:

1. vált.

Erdősítés célállománya:

Erdősítés elegyfajjai:

2. vált.

Erdősítés célállománya:

Erdősítés elegyfajjai:

Választott:

Előző azonosító: Tornyospálca 4 A

Növedékesítés éve: 2021

RÉSZLETSZINTŰ ELŐÍRÁSOK:

MEGJEGYZÉSEK:

Szórta zöb juhár és kései meggy újulat. A cserjeszintben akác sarjak. A gyepszintben gyakori a *Phytolacca americana*, tömeges a *Bromus sterilis*.

TERMÉSZETVÉDELEM RÉSZÉRŐL:

Erdőrézlet leíró lap

Helység: 6729 Tornyospálca Tag: 4 Rézlet: B Ügyszám: Oldal:

Gazdálkodó: 512 Baktalórántházi Erdészet

Illetékes: Erdészeti Igazgatóság, Debrecen Erdőtervezési körzet: Baktalórántházai

Részlet területe: 10,92 ha Erdészeti táj: Nyírség

Eddigi véghasználat ter.: ha Natura 2000: Nem része a hálózatnak

Kötelezettség területe: ha Vadgazdálkodási egység: Tuzséri Kossuth VT

Elsődleges rendeltetés: Faanyagtermelő Természetesség: Kultúrerdő

További rendeltetések: Üzem mód: Vágásos

Gazdálkodás korlátozása: Nincs korlátozás

Védettség foka: Nem védett terület

Erdőrezervátum típusa:

Keletkezés:

Utolsó használat éve: 2017

Használati mód:

Tengerszint fel. mag.: 150 m alatti, nem ártéri

Fekvés: Változó

Domborzat: Változó

Lejtés: Változó

Termőhelytípus-változat: KTT-TVFLN-KBE-KMÉ-H

Záródás minősítése: Megfelelő, zárt

ÁLLOMÁNYLEÍRÁS

▲ Szintek	Fafaj neve	Eredet	Elegy arány (%)	Elegy. módja	Átlag kor (év)	Átlag mag. (m)	Átlag átm. (cm)	Fto	Záró -dás (%)	Körlet (m²/ha)	Folyó növekedés (m³/ha/év)	Fakészlet (m³/ha)	Felvétel módja
1 FELSZ	Akác	SG	63	FF	4	3	3	4	100	0,0	3,4	8	FT
2 FELSZ	Akác	M	27	CS	40	23	29	2	100	9,1	3,2	106	FT
3 FELSZ	Akác	M	10	CS	40	19	23	4	100	2,6	0,7	27	FT
Összesen										11,7	7,3	141	

Egyéb fafajok a részletben:

FAKITERMELÉSI TERV

(R) Redukált terület (nem érintett terület)

▲ Fafaj jele		Vágás- érettségi kor	Sürg.: Érint.t.(ha):	Sürg.: Érint.t.(ha):	Sürg.: Érint.t.(ha):
		H. mód:	H. mód:	H. mód:	H. mód:
	Év	Erély (%)	m ³ /ér.ter.	Erély (%)	m ³ /ér.ter.
1 A	35				
2 A	40				
3 A	40				
Összesen					

ERDŐSÍTÉSI TERV

Terület (ha): 10,92

Jelleg: TRVF

1. vált. TFSARJ

Erdősítés célállománya:

AS

Erdősítés elegyfajai:

2. vált.

Erdősítés célállománya:

Erdősítés elegyfajai:

Választott:

Előző azonosító: Tornyospálca 4 B

Növedékesítés éve: 2021

RÉSZLETSZINTŰ ELŐÍRÁSOK:

MEGJEGYZÉSEK:

A gyengébb állomány a dombháton található. A törzseken szórán előfordul a kőristapló (Perenniporia cytisina) és a deres tapló (Ganoderma applanatum).

A gyepszintben gyakori a Bromus sterilis, Chelidonium majus, Urtica dioica, Solidago gigantea, Asclepias syriaca

TERMÉSZETVÉDELME RÉSZÉRŐL:

Erdőrézlet leíró lap

Helység: 6729 **Tornyospálca** Tag: 4 Részlet: C Ügyszám: Oldal:

Gazdálkodó: 512 Baktalórántházi Erdészeti Erdőtervezési körzet: Baktalórántházai

Illetékes: Erdészeti Igazgatóság, Debrecen

Részlet területe: 1,03 ha Erdészeti táj: Nyírség

Eddigi véghasználat ter.: ha Natura 2000: Nem része a hálózatnak

Kötelezettség területe: ha Vadgazdálkodási egység: Tuzséri Kossuth VT

Elsődleges rendeltetés: **Faanyagtermelő** Természetesség: Kultúrerdő

További rendeltetések: Üzem mód: **Vágásos**

Gazdálkodás korlátozása: Nincs korlátozás

Védettség foka: Nem védett terület

Erdőrezervátum típusa: Keletkezés:

Utolsó használat éve: 2008

Használati mód: Tarvágás

Tengerszint fel. mag.: 150 m alatti, nem ártéri

Fekvés: Változó

Domborzat: Változó

Lejtés: 2,5-5°

Termőhelytípus-változat: KTT-TVFLN-KBE-MÉ-H

Záródás minősítése: Megfelelő, zárt

ÁLLOMÁNYLEÍRÁS

▲ Szintek	Fafaj neve	Eredet	Elegy arány (%)	Elegy. módja	Átlag kor (év)	Átlag mag. (m)	Átlag átm. (cm)	Fto	Záró -dás (%)	Körlet (m²/ha)	Folyó növekedés (m³/ha/év)	Fakészlet (m³/ha)	Felvétel módja
1 FELSZ	Akác	SG	100	FF	13	8	8	4	82	11,8	6,3	50	FT
Összesen										11,8	6,3	50	

Egyéb fafajok a részletben:

FAKITERMELÉSI TERV

(R) Redukált terület (nem érintett terület)

▲ Fafaj jele		Vágás- érettségi kor	Sürg.: Érint.t.(ha):	Sürg.: Érint.t.(ha):	Sürg.: Érint.t.(ha):	
		H. mód:	H. mód:	H. mód:	H. mód:	
		Év	Erély (%)	m³/ér.ter.	Erély (%)	m³/ér.ter.
1 A		30				
		Összesen				

ERDŐSÍTÉSI TERV

Terület (ha):
Jelleg:
1. vált.
Erdősítés célállománya:
Erdősítés elegyfajjai:
2. vált.
Erdősítés célállománya:
Erdősítés elegyfajjai:
Választott:

Előző azonosító: Tornyospálca 4 C

Növedékesítés éve: 2021

RÉSZLETSZINTŰ ELŐÍRÁSOK:

MEGJEGYZÉSEK:

TERMÉSZETVÉDELME RÉSZÉRŐL:

Erdőrézlet leíró lap

Helység: 6729 **Tornyospálca** Tag: 4 Részlet: D Ügyszám: Oldal:

Gazdálkodó: 512 Baktalórántházi Erdészet

Illetékes: Erdészeti Igazgatóság, Debrecen Erdőtervezési körzet: Baktalórántházai

Részlet területe: 2,00 ha Erdészeti táj: Nyírség

Eddigi véghasználat ter.: ha Natura 2000: Nem része a hálózatnak

Kötelezettség területe: ha Vadgazdálkodási egység: Tuzséri Kossuth VT

Elsődleges rendeltetés: **Faanyagtermelő** Természetesség: Kultúrerdő

További rendeltetések: Üzem mód: **Vágásos**

Gazdálkodás korlátozása: Nincs korlátozás

Védettség foka: Nem védett terület

Erdőrezervátum típusa:

Keletkezés:

Utolsó használat éve: 2007

Használati mód: Tarvágás

Tengerszint fel. mag.: 150 m alatti, nem ártéri

Fekvés: Nem ártéri sík

Domborzat: Sík (lapály)

Lejtés: Sík és hullámos

Termőhelytípus-változat: KTT-TVFLN-KBE-KMÉ-H

Záródás minősítése: Megfelelő, zárt

ÁLLOMÁNYLEÍRÁS

▲ Szintek	Fafaj neve	Eredet	Elegy arány (%)	Elegy. módja	Átlag kor (év)	Átlag mag. (m)	Átlag átm. (cm)	Fto	Záró -dás (%)	Körlet (m²/ha)	Folyó növekedés (m³/ha/év)	Fakészlet (m³/ha)	Felvétel módja
1 FELSZ	Akác	SG	100	FF	14	10	11	4	92	14,6	8,4	73	FT
Összesen										14,6	8,4	73	

Egyéb fafajok a részletben:

FAKITERMELÉSI TERV

(R) Redukált terület (nem érintett terület)

▲ Fafaj jele		Vágás- érettségi kor	Sürg.: Érint.t.(ha):	Sürg.: Érint.t.(ha):	Sürg.: Érint.t.(ha):	
		H. mód:	H. mód:	H. mód:	H. mód:	
		Év	Erély (%)	m ³ /ér.ter.	Erély (%)	m ³ /ér.ter.
1 A		30				
		Összesen				

ERDŐSÍTÉSI TERV

Terület (ha):

Jelleg:

1. vált.

Erdősítés célállománya:

Erdősítés elegyfajjai:

2. vált.

Erdősítés célállománya:

Erdősítés elegyfajjai:

Választott:

Előző azonosító: Tornyospálca 4 D

Növedékesítés éve: 2021

RÉSZLETSZINTŰ ELŐÍRÁSOK:

MEGJEGYZÉSEK:

TERMÉSZETVÉDELME RÉSZÉRŐL:

Erdőrézlet leíró lap

Helység: 6729 **Tornyospálca** Tag: **4** Rézlet: **E** Ügyszám: Oldal:

Gazdálkodó: 512 Baktalórántházi Erdészet

Illetékes: Erdészeti Igazgatóság, Debrecen Erdőtervezési körzet: Baktalórántházai

Részlet területe: 1,45 ha Erdészeti táj: Nyírség

Eddigi véghasználat ter.: ha Natura 2000: Nem része a hálózatnak

Kötelezettség területe: ha Vadgazdálkodási egység: Tuzséri Kossuth VT

Elsődleges rendeltetés: **Faanyagtermelő** Természetesség: Kultúrerdő

További rendeltetések: Üzem mód: **Vágásos**

Gazdálkodás korlátozása: Nincs korlátozás

Védettség foka: Nem védett terület

Erdőrezervátum típusa:

Keletkezés:

Utolsó használat éve: 2011

Használati mód: Növedékköszövény gyérítés

Tengerszint fel. mag.: 150 m alatti, nem ártéri

Fekvés: Nem ártéri sík

Domborzat: Sík (lapály)

Lejtés: Sík és hullámos

Termőhelytípus-változat: KTT-TVFLN-KBE-KMÉ-H

Záródás minősítése: Megfelelő, zárt

ÁLLOMÁNYLEÍRÁS

▲ Szintek	Fajaj neve	Eredet	Elegy arány (%)	Elegy. módja	Átlag kor (év)	Átlag mag. (m)	Átlag átm. (cm)	Fto	Záró -dás (%)	Körleap (m²/ha)	Folyó növedék (m³/ha/év)	Fakészlet (m³/ha)	Felvétel módja
1 FELSZ	Vörös tölgy	M	99	FF	66	24	34	2	94	34,5	10,3	425	EK
2 FELSZ	Óriás nyár	M	1	CS	66	28	41	3	94	0,1	0,0	2	EK
Összesen										34,6	10,3	427	

Egyéb fafajok a részletben: VSZ

FAKITERMELÉSI TERV

(R) Redukált terület (nem érintett terület)

▲ Fajaj jele		Vágás- érettségi kor	Sürg.: Érint.t.(ha):	Sürg.: Érint.t.(ha):	Sürg.: Érint.t.(ha):		
		H. mód:	H. mód:	H. mód:	H. mód:		
	Év	Erély (%)	m³/ér.ter.	Erély (%)	m³/ér.ter.	Erély (%)	m³/ér.ter.
1	VT	70					
2	ÖNY	70					
Összesen							

ERDŐSÍTÉSI TERV

Terület (ha):

Jelleg:

1. vált.

Erdősítés célállománya:

Erdősítés elegyfajajai:

2. vált.

Erdősítés célállománya:

Erdősítés elegyfajajai:

Választott:

Előző azonosító: Tornyospálca 4 E

Növedékesítés éve: 2021

RÉSZLETSZINTŰ ELŐÍRÁSOK:

MEGJEGYZÉSEK:

Szép, vegyeskorú vöröstölgy újulat.

TERMÉSZETVÉDELEM RÉSZÉRŐL:

Erdőrészlet leíró lap

Helység: 6729 **Torniospálca** Tag: 4 Részlet: H Ügyszám: Oldal:
 Gazdálkodó: 512 Baktalórántházi Erdészet
 Illetékes: Erdészeti Igazgatóság, Debrecen Erdőtervezési körzet: Baktalórántházai
 Részlet területe: 18,92 ha Erdészeti táj: Nyírség
 Eddigi véghasználat ter.: 0,00 ha Natura 2000: Nem része a hálózatnak
 Kötelezettség területe: 0,00 ha Vadgazdálkodási egység: Tuzséri Kossuth VT
 Elsődleges rendeltetés: **Faanyagtermelő** Természetesség: Kultúrerdő
 További rendeltetések: Üzem mód: **Vágásos**
 Gazdálkodás korlátozása: Nincs korlátozás
 Védetség foka: Nem védett terület
 Erdőrezervátum típusa:
 Keletkezés:
 Utolsó használat éve: 2008
 Használati mód: Törzskiválasztó gyérítés

Tengerszint fel. mag.: 150 m alatti, nem ártéri
 Fekvés: Változó
 Domborzat: Változó
 Lejtés: Változó
 Termőhelytípus-változat: KTT-TVFLN-HH-KMÉ-H
 Záródás minősítése: Megfelelő, zárt

ÁLLOMÁNYLEÍRÁS

▲ Szintek	Fafaj neve	Eredet	Elegy arány (%)	Elegy. módja	Átlag kor (év)	Átlag mag. (m)	Átlag átm. (cm)	Fto	Záró -dás (%)	Körlet (m²/ha)	Folyó növekedés (m³/ha/év)	Fakészlet (m³/ha)	Felvétel módja
1 FELSZ	Akác	SG	100	FF	35	20	20	3	85	22,1	7,0	230	EK
Összesen										22,1	7,0	230	

Egyéb fafajok a részletben:

FAKITERMELÉSI TERV

(R) Redukált terület (nem érintett terület)

▲ Fafaj jele	Vágás- érettségi kor	Sürg.: Érint.t.(ha):	H. mód:	Év	Erély (%)	m³/ér.ter.	Sürg.: Érint.t.(ha):	H. mód:	Év	Erély (%)	m³/ér.ter.	Sürg.: Érint.t.(ha):	H. mód:	Év	Erély (%)	m³/ér.ter.
1 A	35	3,00	TRV				15,92	NIGY								
Összesen																

ERDŐSÍTÉSI TERV

Terület (ha): 300
 Jelleg: TRV
 1. vált. TFSART
 Erdősítés célállománya: AS
 Erdősítés elegyfajjai:
 2. vált.
 Erdősítés célállománya:
 Erdősítés elegyfajjai:
 Választott:

Előző azonosító: Torniospálca 4 H

Növedékesítés éve: 2021

RÉSZLETSZINTŰ ELŐÍRÁSOK:

MEGJEGYZÉSEK:

TERMÉSZETVÉDELME RÉSZÉRŐL:

Erdőrészlet leíró lap

Helység: 6729 **Tornyospálca** Tag: 4 Részlet: I Ügyszám: Oldal:
 Gazdálkodó: 512 Baktalórántházi Erdészet
 Illetékes: Erdészeti Igazgatóság, Debrecen Erdőtervezési körzet: Baktalórántházai
 Részlet területe: 1,60 ha Erdészeti táj: Nyírség
 Eddigi véghasználat ter.: ha Natura 2000: Nem része a hálózatnak
 Kötelezettség területe: ha Vadgazdálkodási egység: Tuzséri Kossuth VT
 Elsődleges rendeltetés: **Faanyagtermelő** Természetesség: Kultúrerdő
 További rendeltetések: Üzem mód: **Vágásos**
 Tengerszint fel. mag.: 150 m alatti, nem ártéri Gazdálkodás korlátozása: Nincs korlátozás
 Fekvés: Nem ártéri sík Védettség foka: Nem védett terület
 Domborzat: Sík (lapály) Erdőrezervátum típusa:
 Lejtés: Sík és hullámos Keletkezés:
 Termőhelytípus-változat: KTT-TVFLN-KBE-KMÉ-H Utolsó használat éve: 2013
 Záródás minősítése: Megfelelő, zárt Használati mód: Tisztítás

ÁLLOMÁNYLEÍRÁS

▲ Szintek	Fafaj neve	Eredet	Elegy arány (%)	Elegy. módja	Átlag kor (év)	Átlag mag. (m)	Átlag átm. (cm)	Fto	Záró -dás (%)	Körlet (m ² /ha)	Folyó növekedés (m ³ /ha/év)	Fakészlet (m ³ /ha)	Felvétel módja
1 FELSZ	Akác	M	99	FF	23	18	13	3	100	35,0	14,5	238	EB
2 FELSZ	Akác	M	1	SZ	23	12	7	5	100	0,2	0,1	1	EB
Összesen										35,2	14,6	239	

Egyéb fafajok a részletben:

FAKITERMELÉSI TERV

(R) Redukált terület (nem érintett terület)

▲ Fafaj jele	Vágás- érettségi kor	Sürg.: Érint.t.(ha):	Sürg.: Érint.t.(ha):	Sürg.: Érint.t.(ha):			
	H. mód:	H. mód:	H. mód:	H. mód:			
	Év	Erély (%)	m ³ /ér.ter.	Erély (%)	m ³ /ér.ter.	Erély (%)	m ³ /ér.ter.
1 A	40						
2 A	40						
Összesen							

ERDŐSÍTÉSI TERV

Terület (ha):
 Jelleg:
 1. vált.
 Erdősítés célállománya:
 Erdősítés elegyfajai:
 2. vált.
 Erdősítés célállománya:
 Erdősítés elegyfajai:
 Választott:

Előző azonosító: Tornyospálca 4 E

Növedékesítés éve: 2021

RÉSZLETSSZINTŰ ELŐÍRÁSOK:

MEGJEGYZÉSEK:

Szórta bányafa újulat. A gyepszintben gyakori a Bronus sterilis, Phytolacca americana, Chelidonium majus.

TERMÉSZETVÉDELME RÉSZÉRŐL:

Erdőrézlet leíró lap

Helység: 6729 **Tornospálca** Tag: 5 Rézlet: **B** Ügyszám: Oldal:
 Gazdálkodó: 512 Baktalórántházi Erdészeti
 Illetékes: Erdészeti Igazgatóság, Debrecen Erdőtervezési körzet: Baktalórántházai
 Rézlet területe: 6,67 ha Erdészeti táj: Nyírség
 Eddigi véghasználat ter.: ha Natura 2000: Nem része a hálózatnak
 Kötelezettség területe: ha Vadgazdálkodási egység: Tuzséri Kossuth VT
 Elsődleges rendeltetés: **Faanyagtermelő** Természetesség: Kultúrerdő
 További rendeltetések: Üzem mód: **Vágásos**
 Gazdálkodás korlátozása: Nincs korlátozás
 Védetség foka: Nem védett terület
 Erdőrezervátum típusa:
 Keletkezés:
 Utolsó használat éve: 2008
 Használati mód: Tarvágás
 Tengerszint fel. mag.: 150 m alatti, nem ártéri
 Fekvés: Változó
 Domborzat: Változó
 Lejtés: 2,5-5°
 Termőhelytípus-változat: KTT-TVFLN-KBE-KMÉ-H
 Záródás minősítése: Megfelelő, zárt

ÁLLOMÁNYLEÍRÁS

▲ Szintek	Fafaj neve	Eredet	Elegy arány (%)	Elegy. módja	Átlag kor (év)	Átlag mag. (m)	Átlag átm. (cm)	Fto	Záró -dás (%)	Körlap (m ² /ha)	Folyó növedék (m ³ /ha/év)	Fakészlet (m ³ /ha)	Felvétel módja
1 FELSZ	Akác	SG	100	FF	13	8	8	4	82	11,8	6,3	50	FT
Összesen										11,8	6,3	50	

Egyéb fafajok a részletben:

FAKITERMELÉSI TERV

(R) Redukált terület (nem érintett terület)

▲ Fafaj jele	Vágás- érettségi kor	Sürg.: Érint.t.(ha):	Sürg.: Érint.t.(ha):	Sürg.: Érint.t.(ha):
	H. mód:	H. mód:	H. mód:	H. mód:
	Év	Erély (%)	m ³ /ér.ter.	Erély (%)
1 A	30			
Összesen				

ERDŐSÍTÉSI TERV

Terület (ha):
Jelleg:
1. vált.
Erdősítés célállománya:
Erdősítés elegyfajai:
2. vált.
Erdősítés célállománya:
Erdősítés elegyfajai:
Választott:

Előző azonosító: Tornospálca 5 B

Növedékesítés éve: 2021

RÉSZLETSZINTŰ ELŐÍRÁSOK:

MEGJEGYZÉSEK:

TERMÉSZETVÉDELEM RÉSZÉRŐL:

Erdőrézlet leíró lap

Helység: 6729 Tornyospálca Tag: 5 Részlet: F Ügyszám: Oldal:

Gazdálkodó: 512 Baktalórántházi Erdészeti Erdőtervezési körzet: Baktalórántházai

Illetékes: Erdészeti Igazgatóság, Debrecen

Részlet területe: 6,26 ha Erdészeti táj: Nyírség

Eddigi véghasználat ter.: ha Natura 2000: Nem része a hálózatnak

Kötelezettség területe: ha Vadgazdálkodási egység: Tuzséri Kossuth VT

Elsődleges rendeltetés: Faanyagtermelő Természetesség: Kultúrerdő

További rendeltetések: Üzem mód: Vágásos

Gazdálkodás korlátozása: Nincs korlátozás

Tengerszint fel. mag.: 150 m alatti, nem ártéri Védetség foka: Nem védett terület

Fekvés: Változó Erdőrezervátum típusa:

Domborzat: Változó Keletkezés:

Lejtés: 2,5-5° Utolsó használat éve: 2007

Termőhelytípus-változat: KTT-TVFLN-KBE-KMÉ-H Használati mód: Tarvágás

Záródás minősítése: Megfelelő, zárt

ÁLLOMÁNYLEÍRÁS

▲ Szintek	Fafaj neve	Eredet	Elegy arány (%)	Elegy. módja	Átlag kor (év)	Átlag mag. (m)	Átlag átm. (cm)	Fto	Záró -dás (%)	Körlet (m²/ha)	Folyó növekedés (m³/ha/év)	Fakészlet (m³/ha)	Felvétel módja
1 FELSZ	Akác	SG	100	FF	14	10	11	4	92	14,6	8,4	73	FT
Összesen										14,6	8,4	73	

Egyéb fafajok a részletben:

FAKITERMELÉSI TERV

(R) Redukált terület (nem érintett terület)

▲ Fafaj jele	Vágás- érettségi kor	Sürg.: Érint.t.(ha):	Sürg.: Érint.t.(ha):	Sürg.: Érint.t.(ha):
	H. mód: T1	H. mód:	H. mód:	H. mód:
	Év	Erély (%)	m³/ér.ter.	Erély (%)
1 A	30			
Összesen				

ERDŐSÍTÉSI TERV

Terület (ha):
Jelleg:
1. vált.
Erdősítés célállománya:
Erdősítés elegyfajjai:
2. vált.
Erdősítés célállománya:
Erdősítés elegyfajjai:
Választott:

Előző azonosító: Tornyospálca 5 F

Növedékesítés éve: 2021

RÉSZLETSZINTŰ ELŐÍRÁSOK:

MEGJEGYZÉSEK:

TERMÉSZETVÉDELME RÉSZEÉRŐL:

Erdőrészlet leíró lap

Helység: 6729 **Tornyospálca** Tag: 8 Részlet: A Ügyszám: Oldal:
 Gazdálkodó: 512 Baktalórántházi Erdészet
 Illetékes: Erdészeti Igazgatóság, Debrecen Erdőtervezési körzet: Baktalórántházai
 Részlet területe: 0,46 ha Erdészeti táj: Nyírség
 Eddigi véghasználat ter.: 0,00 ha Natura 2000: Nem része a hálózatnak
 Kötelezettség területe: 0,00 ha Vadgazdálkodási egység: Nimród VT
 Elsődleges rendeltetés: **Faanyagtermelő** Természetesség: Kultúrerdő
 További rendeltetések: Üzem mód: **Vágásos**
 Gazdálkodás korlátozása: Nincs korlátozás
 Védetség foka: Nem védett terület
 Erdőrezervátum típusa:
 Keletkezés:
 Utolsó használat éve: 2018
 Használati mód: Törzskiválasztó gyérítés

Tengerszint fel. mag.: 150 m alatti, nem ártéri
 Fekvés: Nem ártéri sík
 Domborzat: Sík (lapály)
 Lejtés: Sík és hullámos
 Termőhelytípus-változat: KTT-TVFLN-KBE-MÉ-H
 Záródás minősítése: Megfelelő, zárt

ÁLLOMÁNYLEÍRÁS

▲	Szintek	Fafaj neve	Eredet	Elegy arány (%)	Elegy. módja	Átlag kor (év)	Átlag mag. (m)	Átlag átm. (cm)	Fto	Záró-dás (%)	Körlet (m ² /ha)	Folyó növekedés (m ³ /ha/év)	Fakészlet (m ³ /ha)	Felvétel módja
1	FELSZ	Akác	M	88	FF	31	20	20	3	74	18,1	7,9	178	FT
2	FELSZ	Pannónia (H-490/3)	M	12	SZ	31	20	26	6	74	1,7	0,6	15	FT
Összesen											19,8	8,5	193	

Egyéb fafajok a részletben:

FAKITERMELÉSI TERV

(R) Redukált terület (nem érintett terület)

▲	Fafaj jele	Vágás- érettségi kor	Sürg.: Érint.t.(ha):	Sürg.: Érint.t.(ha):	Sürg.: Érint.t.(ha):
		H. mód:	H. mód:	H. mód:	H. mód:
		Év	Erély (%)	Erély (%)	Erély (%)
1	A	40			
2	PANY	40			
Összesen					

ERDŐSÍTÉSI TERV

Terület (ha):
 Jelleg:
 1. vált.
 Erdősítés célállománya:
 Erdősítés elegyfajai:
 2. vált.
 Erdősítés célállománya:
 Erdősítés elegyfajai:
 Választott:

Előző azonosító: Tornyospálca 8 A

Növedékesítés éve: 2021

RÉSZLETSZINTŰ ELŐÍRÁSOK:

MEGJEGYZÉSEK:

Cserje: As; KM; HSZE;

TERMÉSZETVÉDELEM RÉSZÉRŐL:

Erdőrészet leíró lap

Helység: 6729 Tornyospálca Tag: 11 Részlet: B Ügyszám: Oldal:
 Gazdálkodó: 512 Baktalórántházi Erdészet
 Illetékes: Erdészeti Igazgatóság, Debrecen Erdőtervezési körzet: Baktalórántházai
 Részlet területe: 3,36 ha Erdészeti táj: Nyírség
 Eddigi véghasználat ter.: 0,00 ha Natura 2000: Nem része a hálózatnak
 Kötelezettség területe: 0,00 ha Vadgazdálkodási egység: Rákóczi VT
 Elsődleges rendeltetés: Faanyagtermelő Természetesség: Származék erdő
 További rendeltetések: Üzem mód: Vágásos
 Gazdálkodás korlátozása: Nincs korlátozás
 Védetség foka: Nem védett terület
 Erdőrezervátum típusa:
 Keletkezés:
 Utolsó használat éve: 2007
 Használati mód: Tisztítás

Tengerszint fel. mag.: 150 m alatti, nem ártéri
 Fekvés: Nem ártéri sík
 Domborzat: Sík (lapály)
 Lejtés: Sík és hullámos
 Termőhelytípus-változat: KTT-TVFLN-RBE-MÉ-H
 Záródás minősítése: Károsítások miatt bekövetkező záródáshiány

ÁLLOMÁNYLEÍRÁS

▲ Szintek	Fafaj neve	Eredet	Elegy arány (%)	Elegy. módja	Átlag kor (év)	Átlag mag. (m)	Átlag átm. (cm)	Fto	Záró -dás (%)	Körlet (m²/ha)	Folyó növekedés (m³/ha/év)	Fakészlet (m³/ha)	Felvétel módja
1 FELSZ	Kocsányos tölgy	M	70	FF	31	12	14	4	77	18,7	5,2	104	FT
2 FELSZ	Turkesztáni szil	M	22	CS	31	15	33	2	77	6,0	2,3	41	FT
3 FELSZ	Zöld juhar	M	8	CS	31	18	21	2	77	1,9	0,5	17	FT
Összesen										26,6	8,0	162	

Egyéb fafajok a részletben: SZNY GY FD

FAKITERMELÉSI TERV

(R) Redukált terület (nem érintett terület)

▲ Fafaj jele		Vágás- érettségi kor	Sürg.: Érint.t.(ha):	Sürg.: Érint.t.(ha):	Sürg.: Érint.t.(ha):
		H. mód:	H. mód:	H. mód:	H. mód:
	Év	Erély (%)	m³/ér.ter.	Erély (%)	m³/ér.ter.
1	KST	90			
2	TUSZ	90			
3	ZJ	90			
Összesen					

ERDŐSÍTÉSI TERV

Terület (ha):
 Jelleg:
 1. vált.
 Erdősítés célállománya:
 Erdősítés elegyfajjai:
 2. vált.
 Erdősítés célállománya:
 Erdősítés elegyfajjai:
 Választott:

Előző azonosító: Tornyospálca 11 B

Növedékesítés éve: 2021

RÉSZLETSSZINTŰ ELŐÍRÁSOK:

MEGJEGYZÉSEK:

Vegyes záródású (0-100%) és növekedésű (2-11m)
 Néhány idb. SZNY
 Számos A
 Szként: GY FD
 Cserje: As EZJ FBD SZE GY HJ KM ZJ
 Kár: kéregsebzés, lombrágó rovark, lombkárosító gombák
 Tuskórok

TERMÉSZETVÉDELMEI RÉSZÉRŐL:

Erdőrészet leíró lap

Helység: 6729 **Tornyospálca** Tag: 11 Részlet: H Ügyszám: Oldal:
 Gazdálkodó: 512 Baktalórántházi Erdészet
 Illetékes: Erdészeti Igazgatóság, Debrecen Erdőtervezési körzet: Baktalórántházai
 Részlet területe: 0,74 ha Erdészeti táj: Nyírség
 Eddigi véghasználat ter.: 0,00 ha Natura 2000: Nem része a hálózatnak
 Kötelezettség területe: 0,00 ha Vadgazdálkodási egység: Nimród VT
 Elsődleges rendeltetés: **Faanyagtermelő** Természetesség: Kultúrerdő
 További rendeltetések: Üzem mód: **Vágásos**
 Gazdálkodás korlátozása: Nincs korlátozás
 Védetség foka: Nem védett terület
 Erdőrezervátum típusa:
 Keletkezés:
 Utolsó használat éve: 2010
 Használati mód: Tisztítás
 Tengerszint fel. mag.: 150 m alatti, nem ártéri
 Fekvés: Változó
 Domborzat: Változó
 Lejtés: Változó
 Termőhelytípus-változat: KTT-TVFLN-KBE-KMÉ-H
 Záródás minősítése: Megfelelő, zárt

ÁLLOMÁNYLEÍRÁS

▲ Szintek	Fafaj neve	Eredet	Elegy arány (%)	Elegy. módja	Átlag kor (év)	Átlag mag. (m)	Átlag átm. (cm)	Fto	Záró -dás (%)	Körlap (m ² /ha)	Folyó növekedés (m ³ /ha/év)	Fakészlet (m ³ /ha)	Felvétel módja
1 FELSZ	Akác	M	100	FF	23	19	20	3	88	23,4	13,4	207	FT
Összesen										23,4	13,4	207	

Egyéb fafajok a részletben:

FAKITERMELÉSI TERV

(R) Redukált terület (nem érintett terület)

▲ Fafaj jele	Vágás- érettségi kor	Sürg.: Érint.t.(ha):	Sürg.: Érint.t.(ha):	Sürg.: Érint.t.(ha):
	H. mód:	H. mód:	H. mód:	H. mód:
	Év	Erély (%)	m ³ /ér.ter.	Erély (%)
1 A	35			
Összesen				

ERDŐSÍTÉSI TERV

Terület (ha):
 Jelleg:
 1. vált.
 Erdősítés célállománya:
 Erdősítés elegyfajai:
 2. vált.
 Erdősítés célállománya:
 Erdősítés elegyfajai:
 Választott:

Előző azonosító: Tornyospálca 11 D

Növedékesítés éve: 2021

RÉSZLETSZINTŰ ELŐÍRÁSOK:

MEGJEGYZÉSEK:

Vegyes záródású (50-95%) és növekedésű (8-15m)

Cserje: As KM KST VT ZJ FBD

Kár: kéregsebzés, törzstörés, szélöntés, lombbrágó rovarok, golyva

Tuskó sorok A sarjakkal

TERMÉSZETVÉDELEM RÉSZÉRŐL:

Erdőrézlet leíró lap

Helység: 6729 **Tornyospálca** Tag: 15 Részlet: **A** Ügyszám: Oldal:

Gazdálkodó: 512 Baktalórántházi Erdészeti

Illetékes: Erdészeti Igazgatóság, Debrecen Erdőtervezési körzet: Baktalórántházai

Részlet területe: 0,86 ha Erdészeti táj: Nyírség

Eddigi véghasználat ter.: 0,00 ha Natura 2000: Nem része a hálózatnak

Kötelezettség területe: 0,00 ha Vadgazdálkodási egység: Nimród VT

Elsődleges rendeltetés: **Parkerdő** Természetesség: Kultúrerdő

További rendeltetések: Üzem mód: **Vágásos**

Gazdálkodás korlátozása: Részleges korlátozás

Védettség foka: Nem védett terület

Erdőrezervátum típusa:

Keletkezés:

Utolsó használat éve: 2011

Használati mód: Egészségügyi fakitermelés

Tengerszint fel. mag.: 150 m alatti, nem ártéri

Fekvés: Nem ártéri sík

Domborzat: Sík (lapály)

Lejtés: Sík és hullámos

Termőhelytípus-változat: KTT-TVFLN-KBE-MÉ-H

Záródás minősítése: Megfelelő, zárt

ÁLLOMÁNYLEÍRÁS

▲	Szintek	Fafaj neve	Eredet	Elegy arány (%)	Elegy. módja	Átlag kor (év)	Átlag mag. (m)	Átlag átm. (cm)	Fto	Záródás (%)	Körlet (m ² /ha)	Folyó növekedés (m ³ /ha/év)	Fakészlet (m ³ /ha)	Felvétel módja
1	FELSZ	Vörös tölgy	M	50	FF	67	22	33	3	85	16,5	4,6	192	FT
2	FELSZ	Nagylevelű hársl	M	22	SZ	67	24	34	2	85	7,9	2,7	111	FT
3	FELSZ	Hegyi juhar	M	28	SZ	67	25	33	3	85	8,9	2,1	101	FT
Összesen											33,3	9,4	404	

Egyéb fafajok a részletben: EF KST GY

FAKITERMELÉSI TERV

(R) Redukált terület (nem érintett terület)

▲	Fafaj jele	Vágás- érettségi kor	Sürg.: Érint.t.(ha):	Sürg.: Érint.t.(ha):	Sürg.: Érint.t.(ha):
		H. mód: <i>EQ</i>	H. mód:	H. mód:	H. mód:
	Év	Erély (%)	m ³ /ér.ter.	Erély (%)	m ³ /ér.ter.
1	VT	80			
2	NH	80			
3	HJ	80			
Összesen					

ERDŐSÍTÉSI TERV

Terület (ha):
Jelleg:
1. vált.
Erdősítés célállománya:
Erdősítés elegyfajjai:
2. vált.
Erdősítés célállománya:
Erdősítés elegyfajjai:
Választott:

Előző azonosító: Tornyospálca 15 A

Növedékesítés éve: 2021

RÉSZLETSSZINTŰ ELŐÍRÁSOK:

MEGJEGYZÉSEK:

Vegyeskorú állomány (+/- 5-15 év)

Vegyes záródású állomány

Hat db méretes EF emlékfá között tisztáznál pad. Régi Forgách kastély park

nyári lak maradványa.

ÉK-en több idb. KST számos GY, néhány ÓNY, A, MK, AK. Néh. száradék, néhány kidőlt; Falopás;

Cserje: VTs; CSKR; BL; KM; AK; FBD; KÖK; EGG;

TERMÉSZETVÉDELME RÉSZÉRŐL:

Erdőrézlet leíró lap

Helység: 6729 **Tornyospálca** Tag: **16** Rézlet: **G** Ügyszám: Oldal:

Gazdálkodó: 512 Baktalórántházi Erdészeti

Illetékes: Erdészeti Igazgatóság, Debrecen Erdőtervezési körzet: Baktalórántházai

Részlet területe: 0,27 ha Erdészeti táj: Nyírség

Eddigi véghasználat ter.: 0,00 ha Natura 2000: Nem része a hálózatnak

Kötelezettség területe: 0,00 ha Vadgazdálkodási egység: Nimród VT

Elsődleges rendeltetés: **Parkerdő** Természetesség: Kultúrerdő

További rendeltetések: Üzem mód: **Vágásos**

Gazdálkodás korlátozása: Részleges korlátozás

Tengerszint fel. mag.: 150 m alatti, nem ártéri Védetség foka: Nem védett terület

Fekvés: Változó Erdőrezervátum típusa:

Domborzat: Változó Keletkezés:

Lejtés: Változó Utolsó használat éve:

Termőhelytípus-változat: KTT-TVFLN-KBE-MÉ-H Használati mód:

Záródás minősítése: Megfelelő, zárt

ÁLLOMÁNYLEÍRÁS

▲ Szintek	Fafaj neve	Eredet	Elegy arány (%)	Elegy. módja	Átlag kor (év)	Átlag mag. (m)	Átlag átm. (cm)	Fto	Záró -dás (%)	Körleap (m ² /ha)	Folyó növedék (m ³ /ha/év)	Fakészlet (m ³ /ha)	Felvétel módja
1 FELSZ	Nagylevelű hárs	M	40	FF	58	22	38	2	83	10,6	3,3	108	EB
2 FELSZ	Akác	M	39	SZ	68	22	35	3	83	7,2	0,8	79	EB
3 FELSZ	Erdeifenyő	M	21	SZ	68	21	51	4	83	5,3	0,7	57	EB
Összesen										23,1	4,8	244	

Egyéb fafajok a részletben: KST GL HJ

FAKITERMELÉSI TERV

(R) Redukált terület (nem érintett terület)

▲ Fafaj jele	Vágás- érettségi kor	Sürg.: Érint.t.(ha):	Sürg.: Érint.t.(ha):	Sürg.: Érint.t.(ha):			
	H. mód:	H. mód:	H. mód:	H. mód:			
	Év	Erély (%)	m ³ /ér.ter.	Erély (%)	m ³ /ér.ter.	Erély (%)	m ³ /ér.ter.
1 NH	60						
2 A	70						
3 EF	70						
Összesen							

ERDŐSÍTÉSI TERV

Terület (ha):
Jelleg:
1. vált.
Erdősítés célállománya:
Erdősítés elegyfajjai:
2. vált.
Erdősítés célállománya:
Erdősítés elegyfajjai:
Választott:

Előző azonosító: Tornyospálca 16 G

Növedékesítés éve: 2021

RÉSZLETSZINTŰ ELŐÍRÁSOK:

MEGJEGYZÉSEK:

A hárs vegyes korú

Székent: KST HJ

Néhány GL

Cserje: As ZJ VT FBD HJ KM MJ EGG FA GY NH

Kár: illegális kitermelés, csúcscsáradás

TERMÉSZETVÉDELEM RÉSZÉRŐL:

Erdőrézlet leíró lap

Helység: 6729 **Tornospálca** **Tag:** 19 **Részlet:** A **Ügyszám:** **Oldal:**
Gazdálkodó: 512 **Baktalórántházi Erdészet**
Illetékes: Erdészeti Igazgatóság, Debrecen **Erdőtervezési körzet:** Baktalórántházai
Részlet területe: 13,13 ha **Erdészeti táj:** Nyírség
Eddigi véghasználat ter.: 0,00 ha **Natura 2000:** Nem része a hálózatnak
Kötelezettség területe: 0,00 ha **Vadgazdálkodási egység:** Nimród VT
Elsődleges rendeltetés: **Faanyagtermelő** **Természetesség:** Származék erdő
További rendeltetések: **Üzem mód:** **Vágásos**
Gazdálkodás korlátozása: Nincs korlátozás
Védettség foka: Nem védett terület
Erdőrezervátum típusa:
Keletkezés:
Utolsó használat éve: 2017
Használati mód: Törzskiválasztó gyérités

Tengerszint fel. mag.: 150 m alatti, nem ártéri
Fekvés: Nem ártéri sík
Domborzat: Sík (lapály)
Lejtés: Sík és hullámos
Termőhelytípus-változat: KTT-TVFLN-KBE-MÉ-H
Záródás minősítése: Megfelelő, zárt

ALLOMÁNYLEÍRÁS

▲ Szintek	Fafaj neve	Eredet	Elegy arány (%)	Elegy. módja	Átlag kor (év)	Átlag mag. (m)	Átlag átm. (cm)	Fto	Záró-dás (%)	Körleap (m ² /ha)	Folyó növedék (m ³ /ha/év)	Fakészlet (m ³ /ha)	Felvétel módja
1 FELSZ	Kocsányos tölgy	M	100	FF	36	19	22	2	94	31,8	14,0	294	FT
Összesen										31,8	14,0	294	

Egyéb fafajok a részletben: KT VT GY HJ

FAKITERMELÉSI TERV

(R) Redukált terület (nem érintett terület)

▲ Fafaj jele	Vágás- érettségi kor	Sürg.: Érint.t.(ha):	Sürg.: Érint.t.(ha):	Sürg.: Érint.t.(ha):			
	H. mód:	H. mód:	H. mód:	H. mód:			
	Év	Erély (%)	m ³ /ér.ter.	Erély (%)	m ³ /ér.ter.	Erély (%)	m ³ /ér.ter.
1 KST	90						
Összesen							

ERDŐSÍTÉSI TERV

Terület (ha):

Jelleg:

1. vált.

Erdősítés célállománya:

Erdősítés elegyfajjai:

2. vált.

Erdősítés célállománya:

Erdősítés elegyfajjai:

Választott:

Előző azonosító: Tornospálca 19 A

Növedékesítés éve: 2021

RÉSZLETSSZINTŰ ELŐÍRÁSOK:

MEGJEGYZÉSEK:

Vegyes záródású (30-100%)

Szként: KT VT GY HJ

Cserje: KÖK As VT KT FBD KM HJ VR GY SZE HSZE

Kár: lombkárosító gombák, dörzsölés, golyva

Tuskósorok akác sarjakkal

Dagonya ÉK-en

TERMÉSZETVÉDELME RÉSZÉRŐL:

Erdőrézlet leíró lap

Helység: 6729 **Tornyospálca** Tag: 20 Részlet: A Ügyszám: Oldal:

Gazdálkodó: 512 Baktalórántházi Erdészet

Illetékes: Erdészeti Igazgatóság, Debrecen Erdőtervezési körzet: Baktalórántházai

Részlet területe: 8,02 ha Erdészeti táj: Nyírség

Eddigi véghasználat ter.: 0,00 ha Natura 2000: Nem része a hálózatnak

Kötelezettség területe: 0,00 ha Vadgazdálkodási egység: Rákóczi VT

Elsődleges rendeltetés: **Faanyagtermelő**

További rendeltetések: Természetesség: Faültetvény
Üzem mód: **Vágásos**
Gazdálkodás korlátozása: Nincs korlátozás
Védettség foka: Nem védett terület
Erdőrezervátum típusa:
Keletkezés:
Utolsó használat éve: 2001
Használati mód: Törzskiválasztó gyérités

Tengerszint fel. mag.: 150 m alatti, nem ártéri

Fekvés: Változó

Domborzat: Változó

Lejtés: 2,5-5°

Termőhelytípus-változat: KTT-IDÖSZ-KBE-MÉ-H

Záródás minősítése: Gazdálkodási hibából eredő záródáshiány

ÁLLOMÁNYLEÍRÁS

▲ Szintek	Fafaj neve	Eredet	Elegy arány (%)	Elegy. módja	Átlag kor (év)	Átlag mag. (m)	Átlag átm. (cm)	Fto	Záró -dás (%)	Körlet (m²/ha)	Folyó növekedés (m³/ha/év)	Fakészlet (m³/ha)	Felvétel módja
1 FELSZ	Pannónia (H-490/3)	3x4	100	FF	27	26	32	4	57	20,1	7,5	198	EK
Összesen										20,1	7,5	198	

Egyéb fafajok a részletben: A

FAKITERMELÉSI TERV

(R) Redukált terület (nem érintett terület)

▲ Fafaj jele	Vágás- érettségi kor	Sürg.: Érint.t.(ha):	Sürg.: Érint.t.(ha):	Sürg.: Érint.t.(ha):			
	H. mód:	H. mód:	H. mód:	H. mód:			
	Év	Erély (%)	m³/ér.ter.	Erély (%)	m³/ér.ter.	Erély (%)	m³/ér.ter.
1 PANY	25						
Összesen							

ERDŐSÍTÉSI TERV

Terület (ha): 8,02

Jelleg: TRVF

1. vált. HEST

Erdősítés célállománya: A

Erdősítés elegyfajjai:

2. vált.

Erdősítés célállománya:

Erdősítés elegyfajjai:

Választott:

Előző azonosító: Tornyospálca 20 A

Növedékesítés éve: 2021

RÉSZLETSZINTŰ ELŐÍRÁSOK:

MEGJEGYZÉSEK:

Szként: A
Cserje: As VR KM FBD EP KST ZJ CSKR
Kár: rozsdagomba, lombbrágó rovarok, fagyléc, kéregsebzés
Tuskó sorok

TERMÉSZETVÉDELME RÉSZÉRŐL:

Erdőrézlet leíró lap

Helység: 6729 Tornyospálca Tag: 25 Részlet: C Ügyszám: Oldal:

Gazdálkodó: 512 Baktalórántházi Erdészet

Illetékes: Erdészeti Igazgatóság, Debrecen Erdőtervezési körzet: Baktalórántházai

Részlet területe: 0,38 ha Erdészeti táj: Nyírség

Eddigi véghasználat ter.: 0,00 ha Natura 2000: Nem része a hálózatnak

Kötelezettség területe: 0,00 ha Vadgazdálkodási egység: Nimród VT

Elsődleges rendeltetés: Faanyagtermelő Természetesség: Származék erdő

További rendeltetések: Üzem mód: Vágásos

Gazdálkodás korlátozása: Nincs korlátozás

Védettség foka: Nem védett terület

Erdőrezervátum típusa: Keletkezés:

Utolsó használat éve: 2011

Használati mód: Egészségügyi fakitermelés

Tengerszint fel. mag.: 150 m alatti, nem ártéri

Fekvés: Nem ártéri sík

Domborzat: Sík (lapály)

Lejtés: Sík és hullámos

Termőhelytípus-változat: KTT-TVFLN-KBE-KMÉ-H

Záródás minősítése: Megfelelő, zárt

ÁLLOMÁNYLEÍRÁS

▲ Szintek	Fajaj neve	Eredet	Elegy arány (%)	Elegy. módja	Átlag kor (év)	Átlag mag. (m)	Átlag átm. (cm)	Fto	Záró -dás (%)	Körlet (m²/ha)	Folyó növedék (m³/ha/év)	Fakészlet (m³/ha)	Felvétel módja
1 FELSZ	Kocsányos tölgy	M	100	FF	92	24	41	4	53	27,7	4,3	358	EB
	Összesen									27,7	4,3	358	

Egyéb fajajok a részletben: A KH AK

FAKITERMELÉSI TERV

(R) Redukált terület (nem érintett terület)

▲ Fajaj jele	Vágás- érettségi kor	Sürg.: Érint.t.(ha):	H. mód:	Év	Erély (%)	m³/ér.ter.	Sürg.: Érint.t.(ha):	H. mód:	Év	Erély (%)	m³/ér.ter.
1 KST	100						0,138	Eü			
	Összesen										

ERDŐSÍTÉSI TERV

Terület (ha):

Jelleg:

1. vált.

Erdősítés célállománya:

Erdősítés elegyfajjai:

2. vált.

Erdősítés célállománya:

Erdősítés elegyfajjai:

Választott:

Előző azonosító: Tornyospálca 25 C

RÉSZLET SZINTŰ ELŐÍRÁSOK:

MEGJEGYZÉSEK:

ÉK-i csúcscsúcs néhány AK

Szék: A KH

Cserje: As KM FBD ZJ EGG NYO AK KH GL CSKR BL

Kár: csúcscsúcs, törzstörés, lombkárosító gombák, fagyöngy, kéregsebzés

TERMÉSZETVÉDELMI RÉSZLET:

Növekedéskésítés éve: 2021

Erdőrészlet leíró lap

Helység: 6729 Tornyospálca Tag: 25 Részlet: D Ügyszám: Oldal:
 Gazdálkodó: 512 Baktalórántházi Erdészet
 Illetékes: Erdészeti Igazgatóság, Debrecen Erdőtervezési körzet: Baktalórántházai
 Részlet területe: 1,96 ha Erdészeti táj: Nyírség
 Eddigi véghasználat ter.: ha Natura 2000: Nem része a hálózatnak
 Kötelezettség területe: ha Vadgazdálkodási egység: Nimród VT
 Elsődleges rendeltetés: Faanyagtermelő Természetesség: Kultúrerdő
 További rendeltetések: Üzem mód: Vágásos
 Gazdálkodás korlátozása: Nincs korlátozás
 Védetség foka: Nem védett terület
 Erdőrezervátum típusa:
 Keletkezés:
 Utolsó használat éve: 2010
 Használati mód: Tisztítás

Tengerszint fei. mag.: 150 m alatti, nem ártéri
 Fekvés: Változó
 Domborzat: Változó
 Lejtés: Változó
 Termőhelytípus-változat: KTT-TVFLN-HH-KMÉ-H
 Záródás minősítése: Megfelelő, zárt

ÁLLOMÁNYLEÍRÁS

▲ Szintek	Fafaj neve	Eredet	Elegy arány (%)	Elegy. módja	Átlag kor (év)	Átlag mag. (m)	Átlag átm. (cm)	Fto	Záró -dás (%)	Körlet (m²/ha)	Folyó növekedés (m³/ha/év)	Fakészlet (m³/ha)	Felvétel módja
1. FELSZ	Vörös tölgy	M	64	FF	23	11	8	3	93	15,8	9,2	96	FT
2. FELSZ	Akác	M	36	SZ	18	11	9	5	93	5,6	3,4	32	FT
Összesen										21,4	12,6	128	

Egyéb fafajok a részletben: KM

FAKITERMELÉSI TERV

(R) Redukált terület (nem érintett terület)

▲ Fafaj jele	Vágás- érettségi kor	Sürg.: Érint.t.(ha):	Sürg.: Érint.t.(ha):	Sürg.: Érint.t.(ha):
	H. mód: TI	H. mód: TI	H. mód: TI	H. mód: TI
	Év	Erély (%)	m³/ér.ter.	Erély (%)
1 VT	55			
2 A	50			
Összesen				

ERDŐSÍTÉSI TERV

Terület (ha):

Jelleg:

1. vált.

Erdősítés célállománya:

Erdősítés elegyfajjai:

2. vált.

Erdősítés célállománya:

Erdősítés elegyfajjai:

Választott:

Előző azonosító: Tornyospálca 25 D

RÉSZLETSZINTŰ ELŐÍRÁSOK:

MEGJEGYZÉSEK:

Vegyes záródású (0-100%)

Székent: KM

Cserje: As VT KM KST ZJ KH

Kár: lombbrágó rovarok, lombkárosító gombák

TERMÉSZETVÉDELEM RÉSZÉRŐL:

Növedékesítés éve: 2021

Erdőrézlet leíró lap

Helység: 6729 **Tornospálca** Tag: 26 Részlet: H Ügyszám: Oldal:
 Gazdálkodó: 512 Baktalórántházi Erdészeti
 Illetékes: Erdészeti Igazgatóság, Debrecen Erdőtervezési körzet: Baktalórántházai
 Részlet területe: 3,59 ha Erdészeti táj: Nyírség
 Eddigi véghasználat ter.: 0,00 ha Natura 2000: Nem része a hálózatnak
 Kötelezettség területe: 0,00 ha Vadgazdálkodási egység: Nimród VT
 Elsődleges rendeltetés: **Faanyagtermelő** Természetesség: Kultúrerdő
 További rendeltetések: Üzem mód: **Vágásos**
 Gazdálkodás korlátozása: Nincs korlátozás
 Védettség foka: Nem védett terület
 Erdőrezervátum típusa:
 Keletkezés:
 Utolsó használat éve: 2010
 Használati mód: Tisztítás
 Tengersiz fel. mag.: 150 m alatti, nem ártéri
 Fekvés: Változó
 Domborzat: Változó
 Lejtés: 2,5-5°
 Termőhelytípus-változat: KTT-TVFLN-KBE-KMÉ-H
 Záródás minősítése: Megfelelő, zárt

ÁLLOMÁNYLEÍRÁS

▲ Szintek	Fafaj neve	Eredet	Elegy arány (%)	Elegy. módja	Átlag kor (év)	Átlag mag. (m)	Átlag átm. (cm)	Fto	Záró -dás (%)	Körlap (m ² /ha)	Folyó növedék (m ³ /ha/év)	Fakészlet (m ³ /ha)	Felvétel módja
1 FELSZ	Akác	M	100	FF	22	13	15	5	94	18,5	9,9	131	FT
Összesen										18,5	9,9	131	

Egyéb fafajok a részletben: KM VT

FAKITERMELÉSI TERV

(R) Redukált terület (nem érintett terület)

▲ Fafaj jele	Vágás- érettségi kor	Sürg.: Érint.t.(ha):	Sürg.: Érint.t.(ha):	Sürg.: Érint.t.(ha):
	H. mód:	H. mód:	H. mód:	H. mód:
1 A	Év	Érély (%)	m ³ /ér.ter.	Érély (%)
Összesen				

ERDŐSÍTÉSI TERV

Terület (ha):

Jelleg:

1. vált.

Erdősítés célállománya:

Erdősítés elegyfajai:

2. vált.

Erdősítés célállománya:

Erdősítés elegyfajai:

Választott:

Előző azonosító: Tornospálca 26 H

Növedékesítés éve: 2021

RÉSZLET SZINTŰ ELŐÍRÁSOK:

MEGJEGYZÉSEK:

K-i határán idb. VT-ek

Szként: KM

Cserje: As HJ KM EGG CSKR ZJ VT

Kár: illegális kitermelés, lombbrágó rovarok, lombkárosító gomba

TERMÉSZETVÉDELME RÉSZÉRŐL:

Erdőrézlet leíró lap

Helység: 6729 Tornyospálca Tag: 33 Rézlet: F 1 Ügyszám: Oldal:

Gazdálkodó: 512 Baktalórántházi Erdészeti

Illetékes: Erdészeti Igazgatóság, Debrecen Erdőtervezési körzet: Baktalórántházai

Részlet területe: 4,66 ha Erdészeti táj: Nyírség

Eddigi véghasználat ter.: ha Natura 2000: Nem része a hálózatnak

Kötelezettség területe: ha Vadgazdálkodási egység: Nimród VT

Elsődleges rendeltetés: Faanyagtermelő Természetesség: Kultúrerdő

További rendeltetések: Üzem mód: Vágásos

Gazdálkodás korlátozása: Nincs korlátozás

Védettség foka: Nem védett terület

Erdőrezervátum típusa: Keletkezés:

Utolsó használat éve: 2009

Használati mód: Tarvágás

Tengerszint fel. mag.: 150 m alatti, nem ártéri

Fekvés: Változó

Domborzat: Változó

Lejtés: Változó

Termőhelytípus-változat: KTT-TVFLN-KBE-MÉ-H

Záródás minősítése: Megfelelő, zárt

ÁLLOMÁNYLEÍRÁS

▲ Szintek	Fajaj neve	Eredet	Elegy arány (%)	Elegy. módja	Átlag kor (év)	Átlag mag. (m)	Átlag átm. (cm)	Fto -dás (%)	Záró -dás (%)	Körlet (m²/ha)	Folyó növekedés (m³/ha/év)	Fakészlet (m³/ha)	Felvétel módja
1 FELSZ	Akác	SG	100	FF	12	8	8	4	81	11,5	5,7	43	FT
Összesen										11,5	5,7	43	

Egyéb fajajok a részletben:

FAKITERMELÉSI TERV

(R) Redukált terület (nem érintett terület)

▲ Fajaj jele	Vágás- érettségi kor	Sürg.: Érint.t.(ha):	Sürg.: Érint.t.(ha):	Sürg.: Érint.t.(ha):			
	H. mód:	H. mód:	H. mód:	H. mód:			
	Év	Erély (%)	m³/ér.ter.	Erély (%)	m³/ér.ter.	Erély (%)	m³/ér.ter.
1 A	30						
Összesen							

ERDŐSÍTÉSI TERV

Terület (ha):
Jelleg:
1. vált.
Erdősítés célállománya:
Erdősítés elegyfajjai:
2. vált.
Erdősítés célállománya:
Erdősítés elegyfajjai:
Választott:

Előző azonosító: Tornyospálca 33 F

Növekedéskésítés éve: 2021

RÉSZLETSSZINTŰ ELŐÍRÁSOK:

MEGJEGYZÉSEK:

Cserje: As VT HSZE NYO KM ZJ VR KST

Kár: csúcscsáradás, farontó és lombrágó rovarok, kéregsebzés, koronatorés, törzstapló

Tuskóssor A-sarjakkal

TERMÉSZETVÉDELEM RÉSZÉRŐL:

Erdőrézlet leíró lap

Helység: 6729 **Tornyospálca** Tag: 33 Részlet: F 2 Ügyszám: Oldal:
 Gazdálkodó: 512 Baktalórántházi Erdészeti
 Illetékes: Erdészeti Igazgatóság, Debrecen Erdőtervezési körzet: Baktalórántházai
 Részlet területe: 2,45 ha Erdészeti táj: Nyírség
 Eddigi véghasználat ter.: ha Natura 2000: Nem része a hálózatnak
 Kötelezettség területe: ha Vadgazdálkodási egység: Nimród VT
 Elsődleges rendeltetés: **Faanyagtermelő** Természetesség: Kultúrerdő
 További rendeltetések: Üzem mód: **Vágásos**
 Tengerszint fel. mag.: 150 m alatti, nem ártéri Gazdálkodás korlátozása: Nincs korlátozás
 Fekvés: Változó Védettség foka: Nem védett terület
 Domborzat: Változó Erdőrezervátum típusa:
 Lejtés: Változó Keletkezés:
 Termőhelytípus-változat: KTT-TVFLN-KBE-MÉ-H Utolsó használat éve: 2009
 Záródás minősítése: Megfelelő, zárt Használati mód: Tarvágás

ÁLLOMÁNYLEÍRÁS

▲ Szintek	Fafaj neve	Eredet	Elegy arány (%)	Elegy. módja	Átlag kor (év)	Átlag mag. (m)	Átlag átm. (cm)	Fto	Záró -dás (%)	Körlet (m²/ha)	Folyó növekedés (m³/ha/év)	Fakészlet (m³/ha)	Felvétel módja
1 FELSZ	Akác	M	100	FF	9	6	6	4	90	10,3	4,3	27	FT
Összesen										10,3	4,3	27	

Egyéb fafajok a részletben:

FAKITERMELESI TERV

(R) Redukált terület (nem érintett terület)

(K) Redukált terület (nem érintett terület)							
▲ Fafaj jele	Vágás- érettségi kor	Sürg.: Érint.t.(ha):	Sürg.: Érint.t.(ha):	Sürg.: Érint.t.(ha):			
	H. mód:	H. mód:	H. mód:				
	Év	Erély (%)	m³/ér.ter.	Erély (%)	m³/ér.ter.	Erély (%)	m³/ér.ter.
1 A	35						
Összesen							

ERDŐSÍTÉSI TERV

Terület (ha):
 Jelleg:
 1. vált.
 Erdősítés célállománya:
 Erdősítés elegyfajai:
 2. vált.
 Erdősítés célállománya:
 Erdősítés elegyfajai:
 Választott:

Előző azonosító: Tornyospálca 33 F

RÉSZLETSZINTŰ ELŐÍRÁSOK:

MEGJEGYZÉSEK:

Cserje: As VT HSZE NYO KM ZJ VR KST

Kár: csúcscsáradás, farontó és lombbrágó rovarok, kéregsebzés, koronatorés, törzstapló

Tuskósor A-sarjakkal

TERMÉSZETVÉDELEM RÉSZÉRŐL:

Növedékesítés éve: 2021

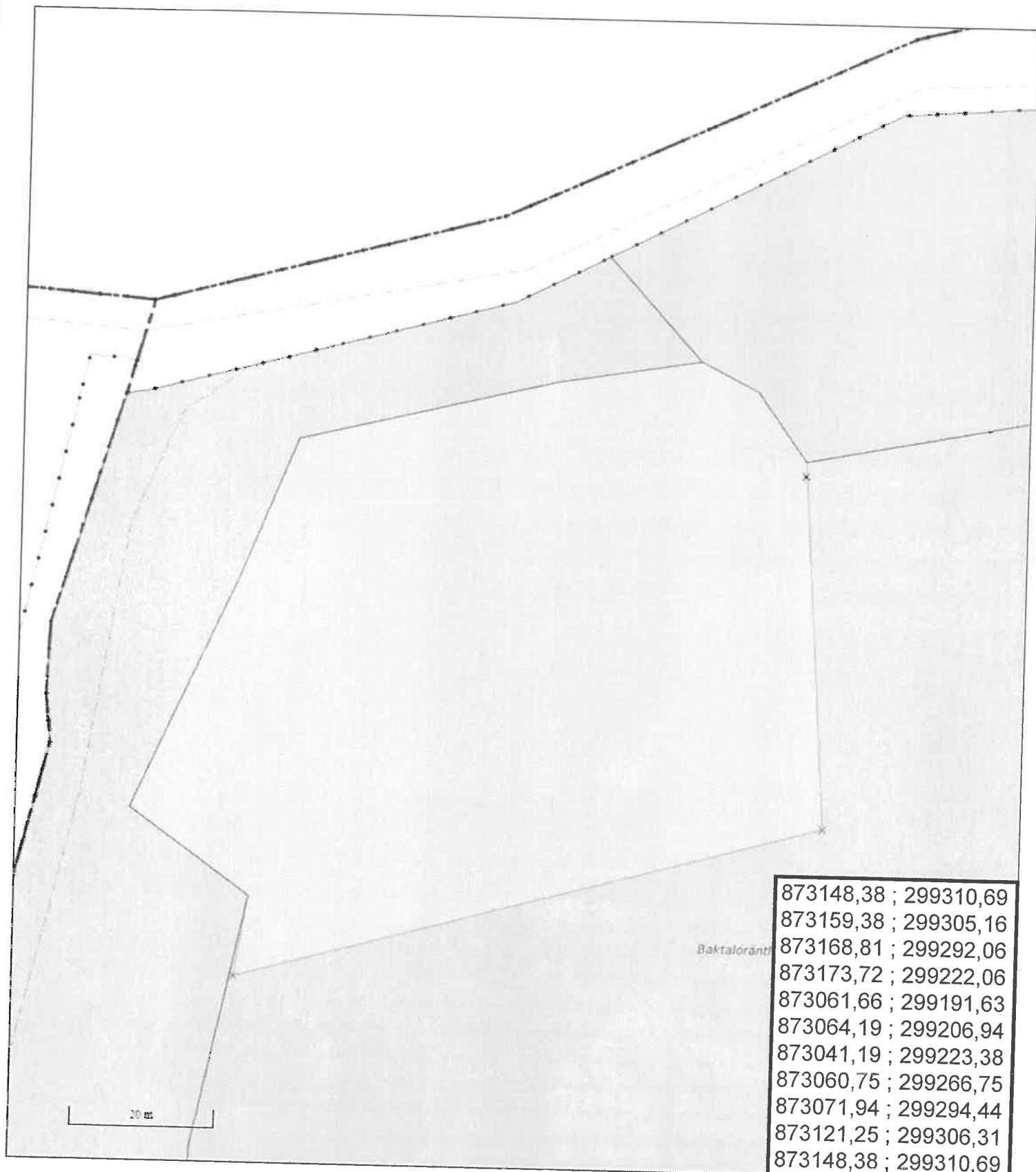
Erdészeti nyilvántartási térkép

M=1:1000

Téma:

Leírás: Baktalórántháza 2/B

Megjegyzés: 1,10 ha



Dátum: 2021.06.01

Aláírás

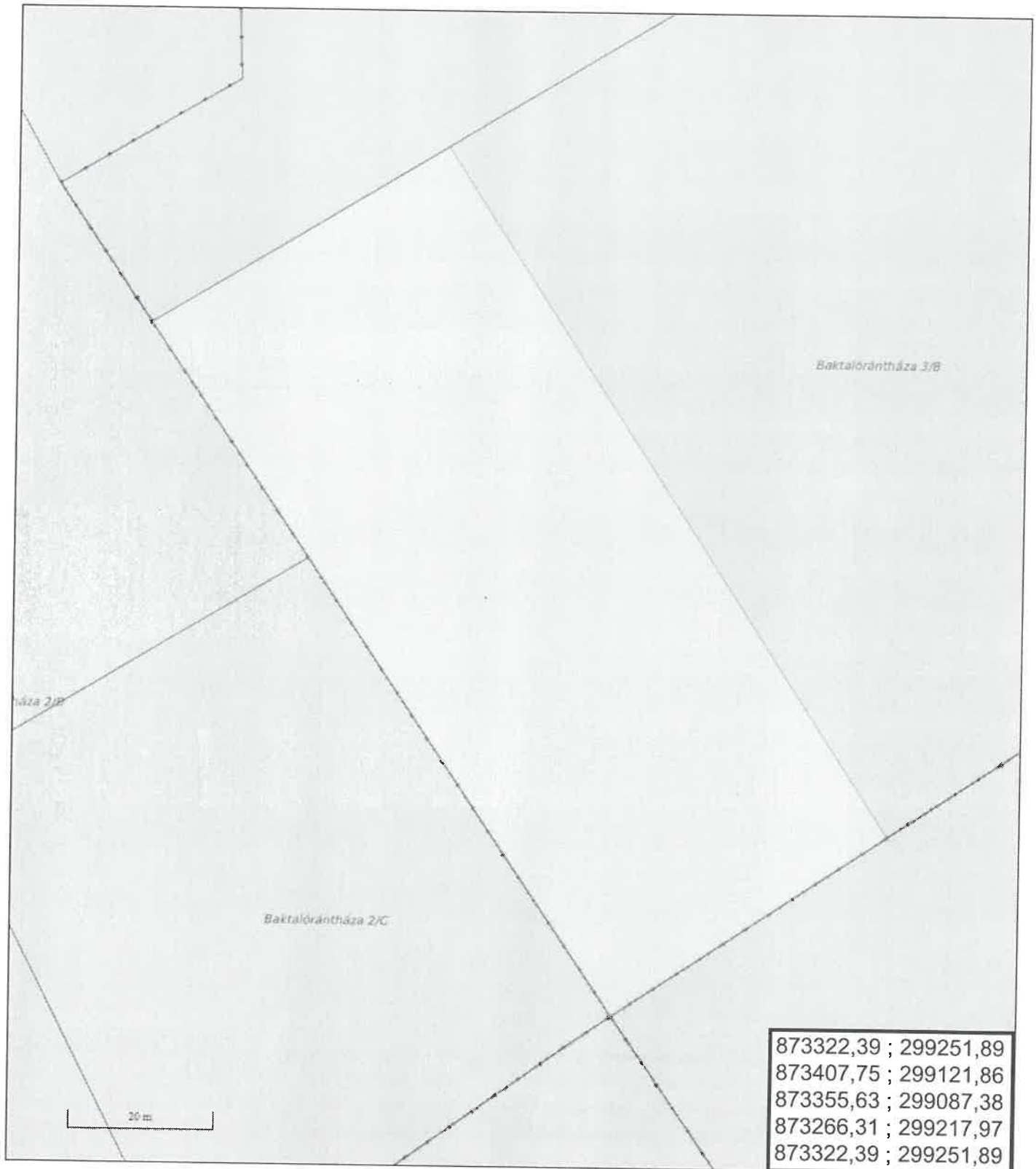
Erdészeti nyilvántartási térkép

M=1:1000

Téma:

Leírás: Baktalórántháza 3/B

Megjegyzés: 1,00 ha



Dátum: 2021.06.01

Aláírás

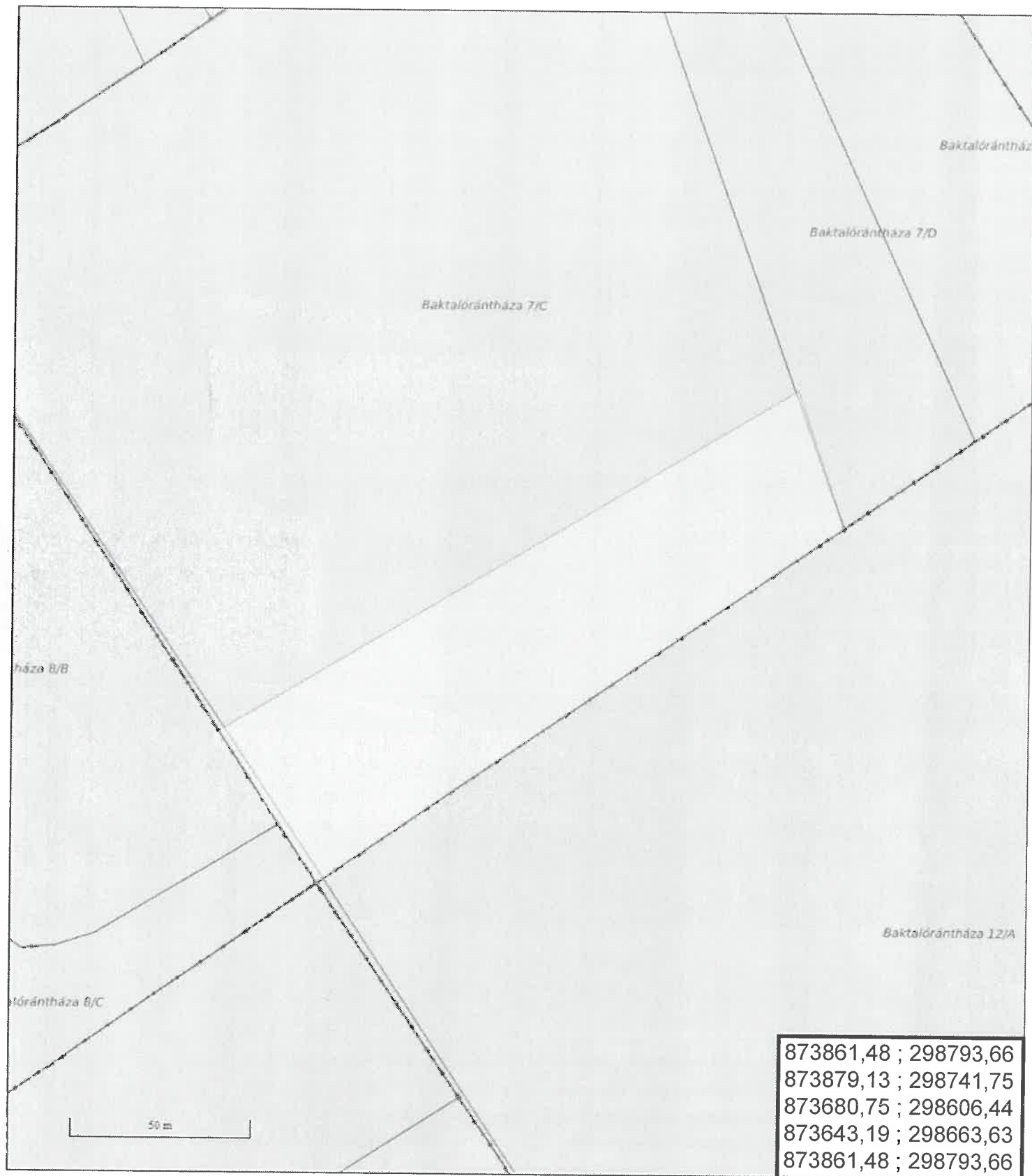
Erdészeti nyilvántartási térkép

M=1:2000

Téma:

Leírás: Baktalórántháza 7/C

Megjegyzés: 1,50 ha



Dátum: 2021.06.01

Aláírás

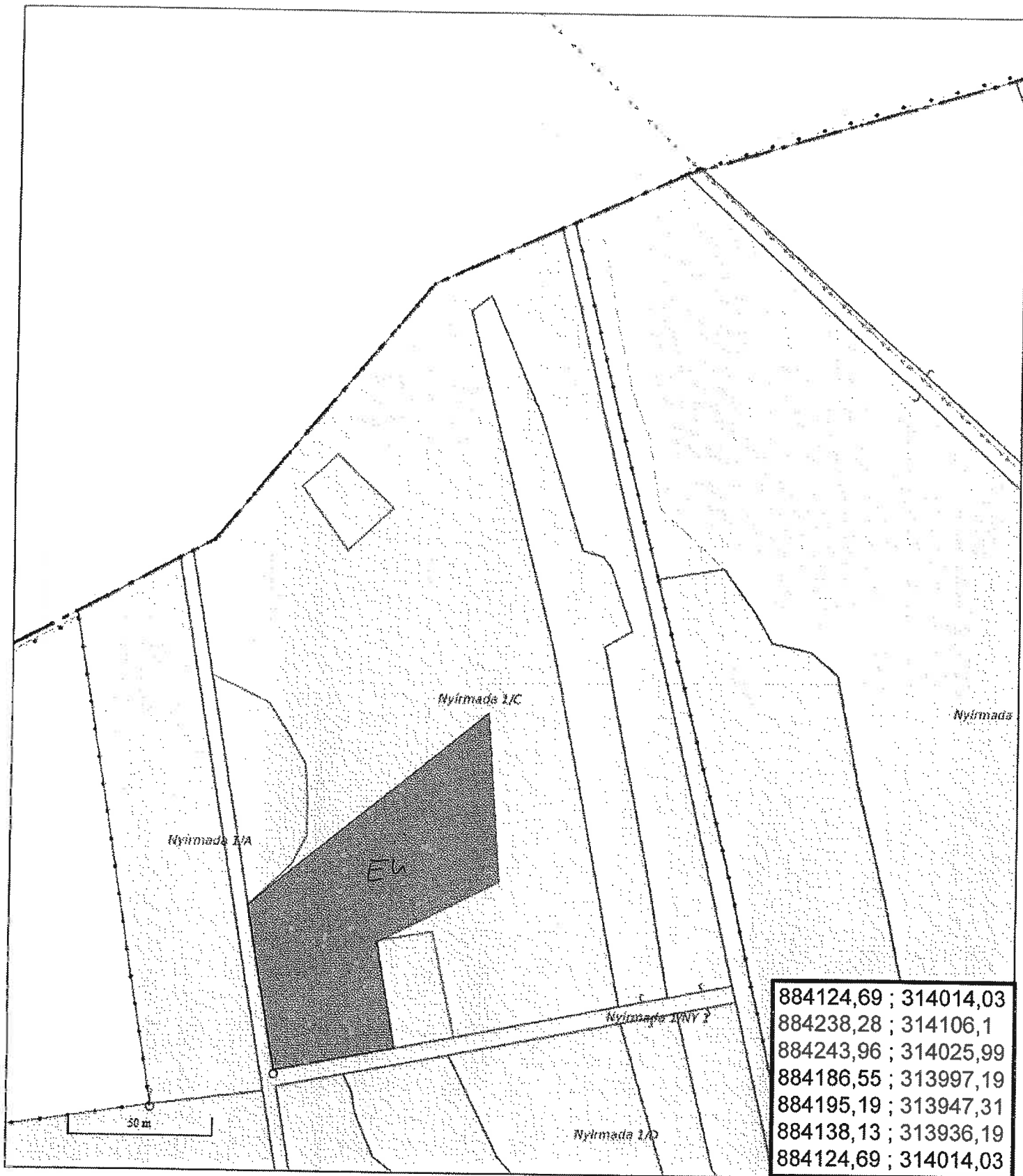
Erdészeti nyilvántartási térkép

M=1:2500

Téma:

Leírás:

Megjegyzés: Nyírmada 1/C



Dátum: 2021.06.04

 Aláírás

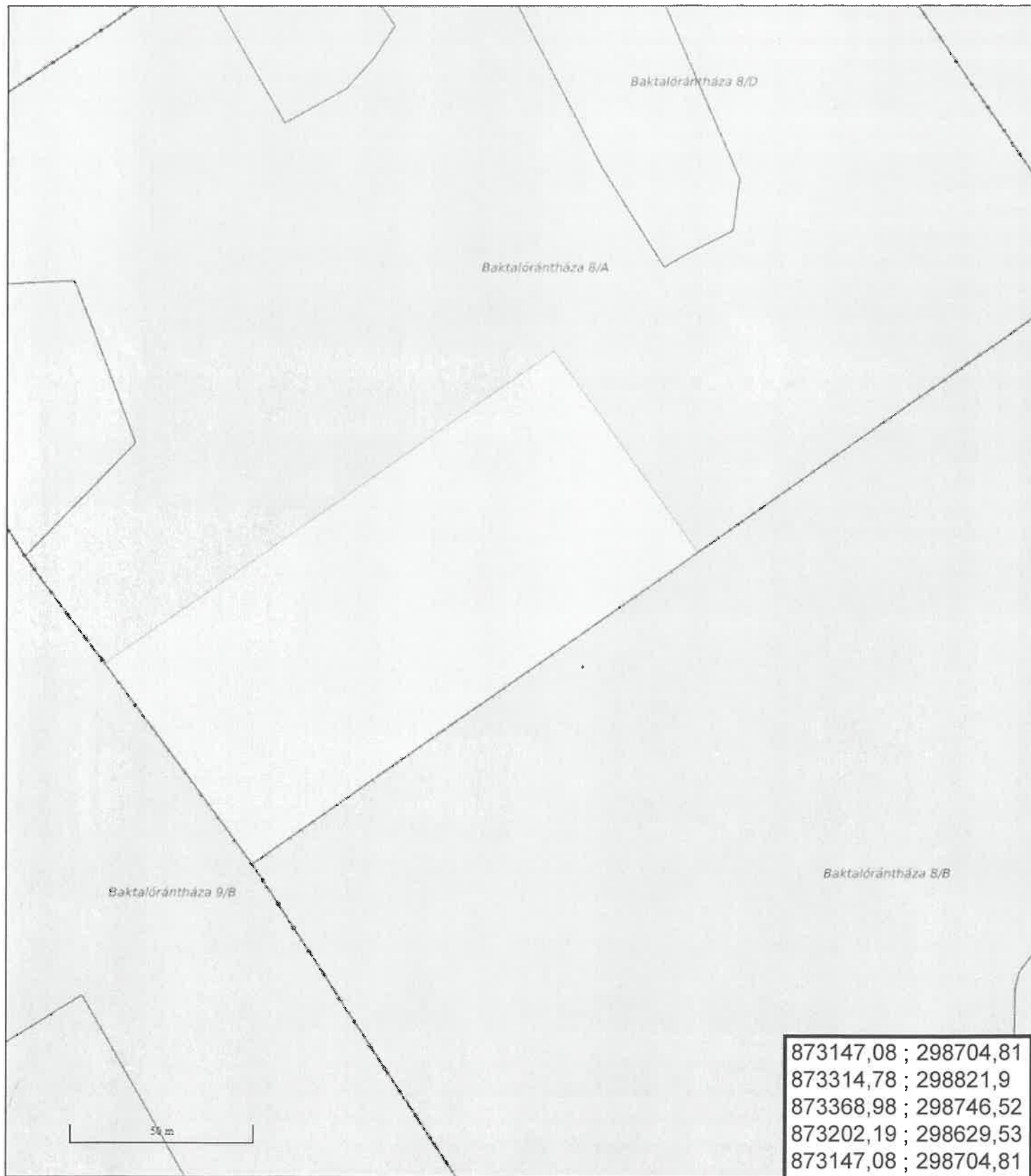
Erdészeti nyilvántartási térkép

M=1:2000

Téma:

Leírás: Baktalórántháza 8/A

Megjegyzés: 1,90 ha



Dátum: 2021.06.01

Aláírás

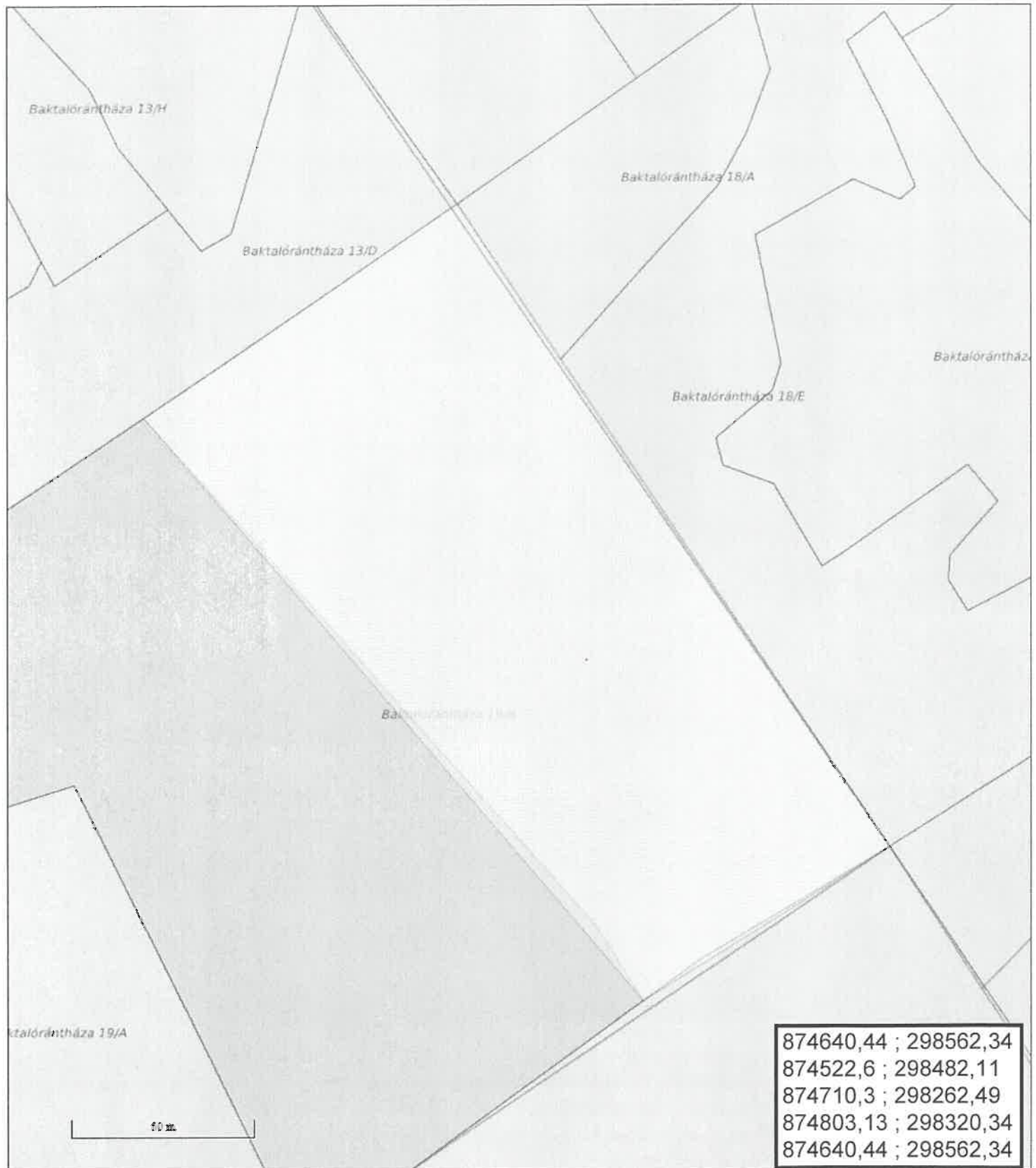
Erdészeti nyilvántartási térkép

M=1:2000

Téma:

Leírás: Baktalórántháza 19/B

Megjegyzés: 3,64 ha



Dátum: 2021.06.01

Aláírás

Erdészeti nyilvántartási térkép

M=1:5000

Téma:

Leírás: Baktalórántháza 34/D

Megjegyzés: 2,00 ha



Dátum: 2021.06.01

Aláírás

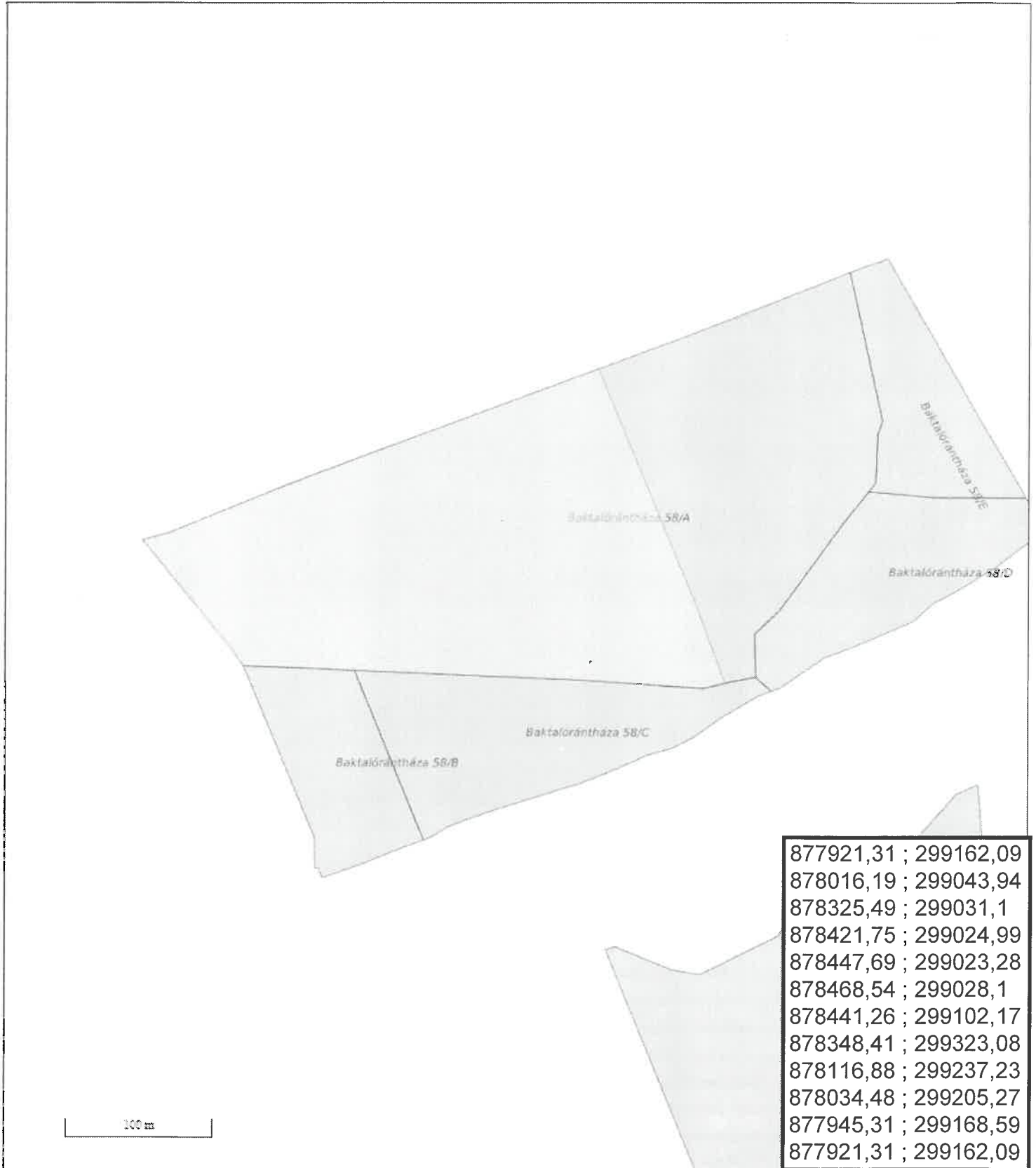
Erdészeti nyilvántartási térkép

M=1:5000

Téma:

Leírás: Baktalórántháza 58/A

Megjegyzés: 10,00 ha



Dátum: 2021.06.01

Aláírás

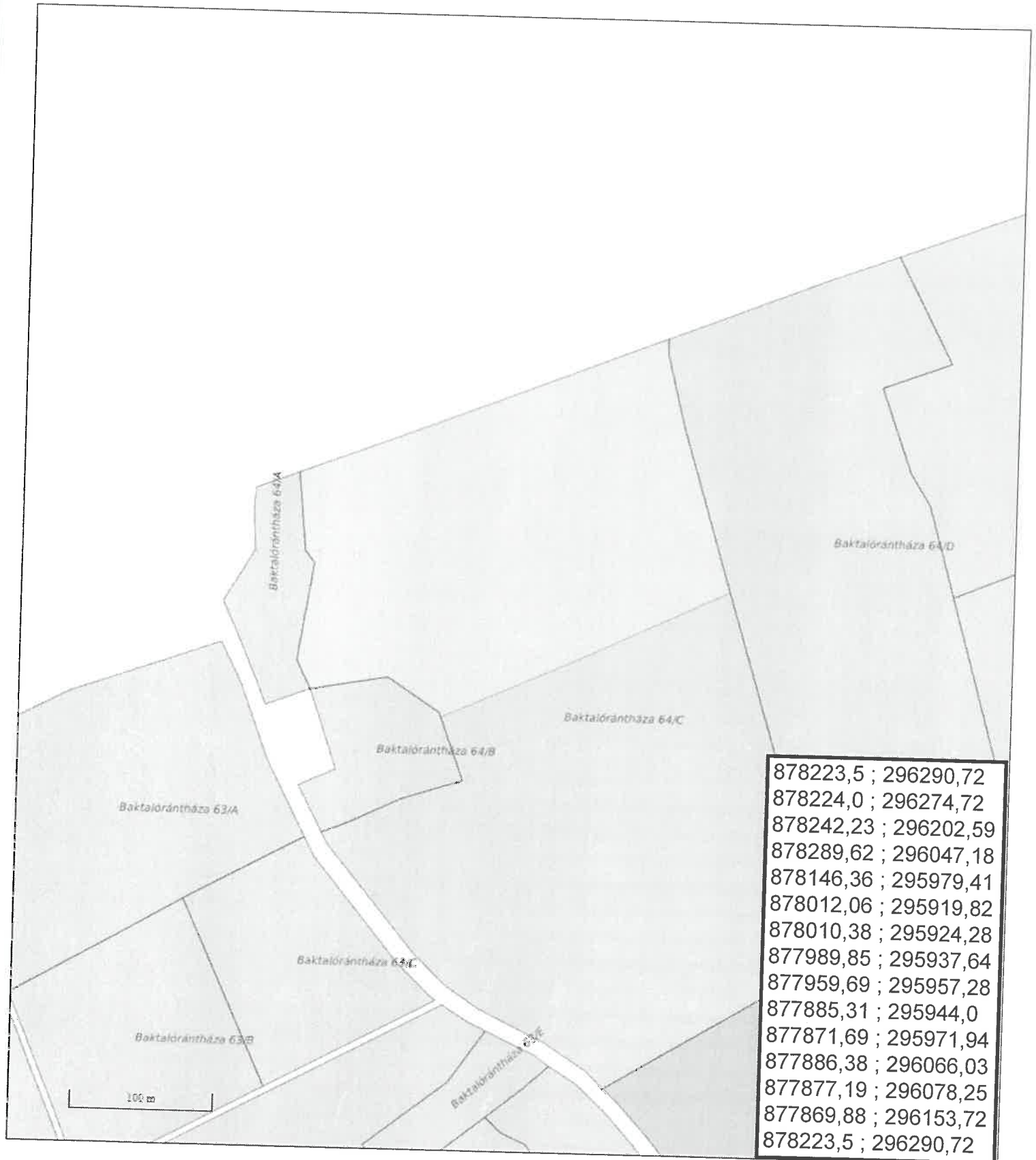
Erdészeti nyilvántartási térkép

M=1:5000

Téma:

Leírás: Baktalórántháza 64/C

Megjegyzés: 10,00 ha



Dátum: 2021.06.01

Aláírás

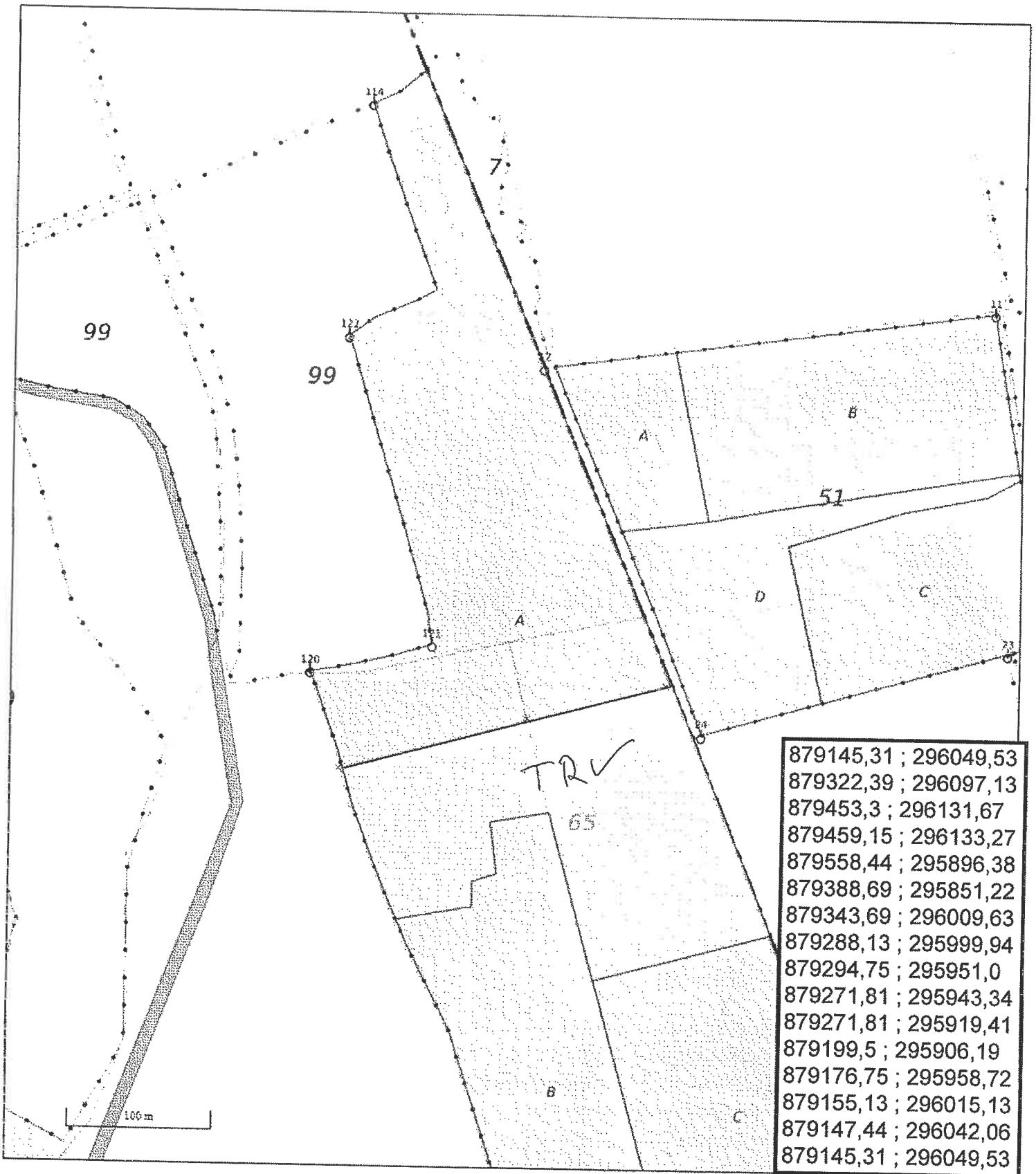
Erdészeti nyilvántartási térkép

M=1:5000

Téma:

Leírás: Baktalórántháza 65/A

Megjegyzés: 6,34 ha



Dátum: 2021.06.04

Aláírás

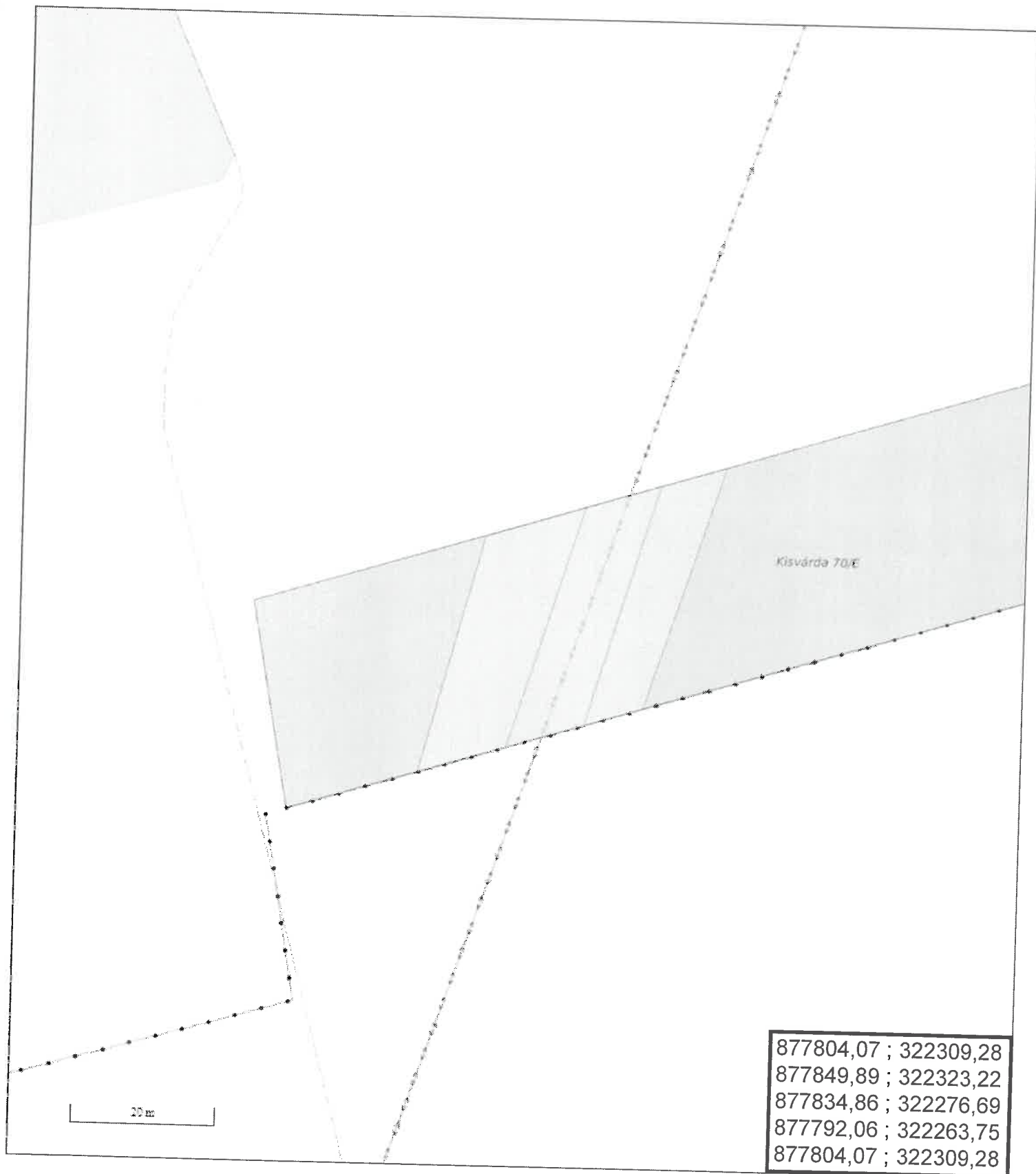
Erdészeti nyilvántartási térkép

M=1:1000

Téma:

Leírás: Kisvárdá 70/E

Megjegyzés: 0,19 ha



Dátum: 2021.06.01

Aláírás

Erdészeti nyilvántartási térkép

M=1:1000

Téma:

Leírás: Nagydobos 4/I

Megjegyzés: 0,26 ha



Dátum: 2021.06.01

Aláírás

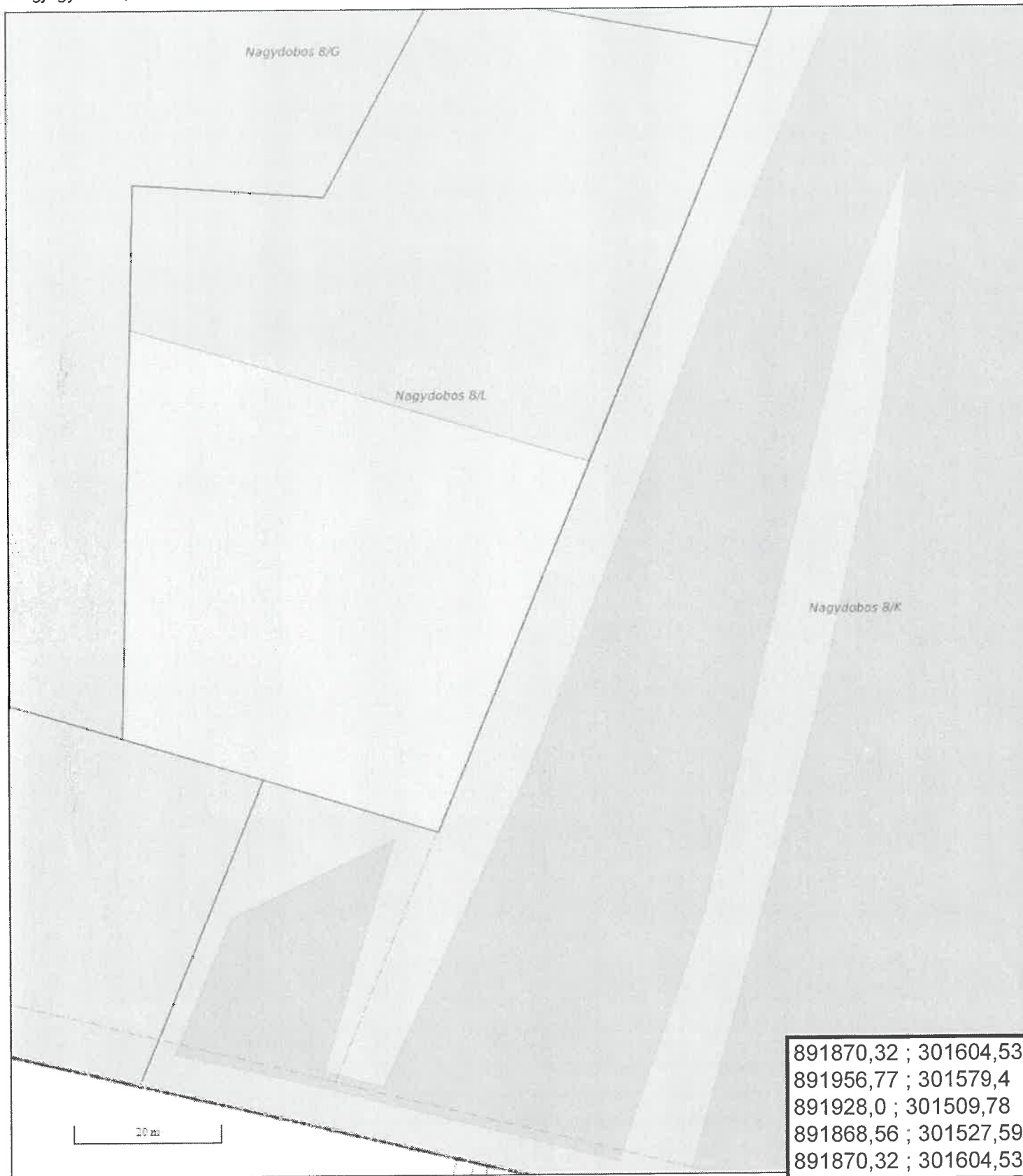
Erdészeti nyilvántartási térkép

M=1:1000

Téma:

Leírás: Nagydobos 8/L

Megjegyzés: 0,57 ha



Dátum: 2021.06.01

Aláírás

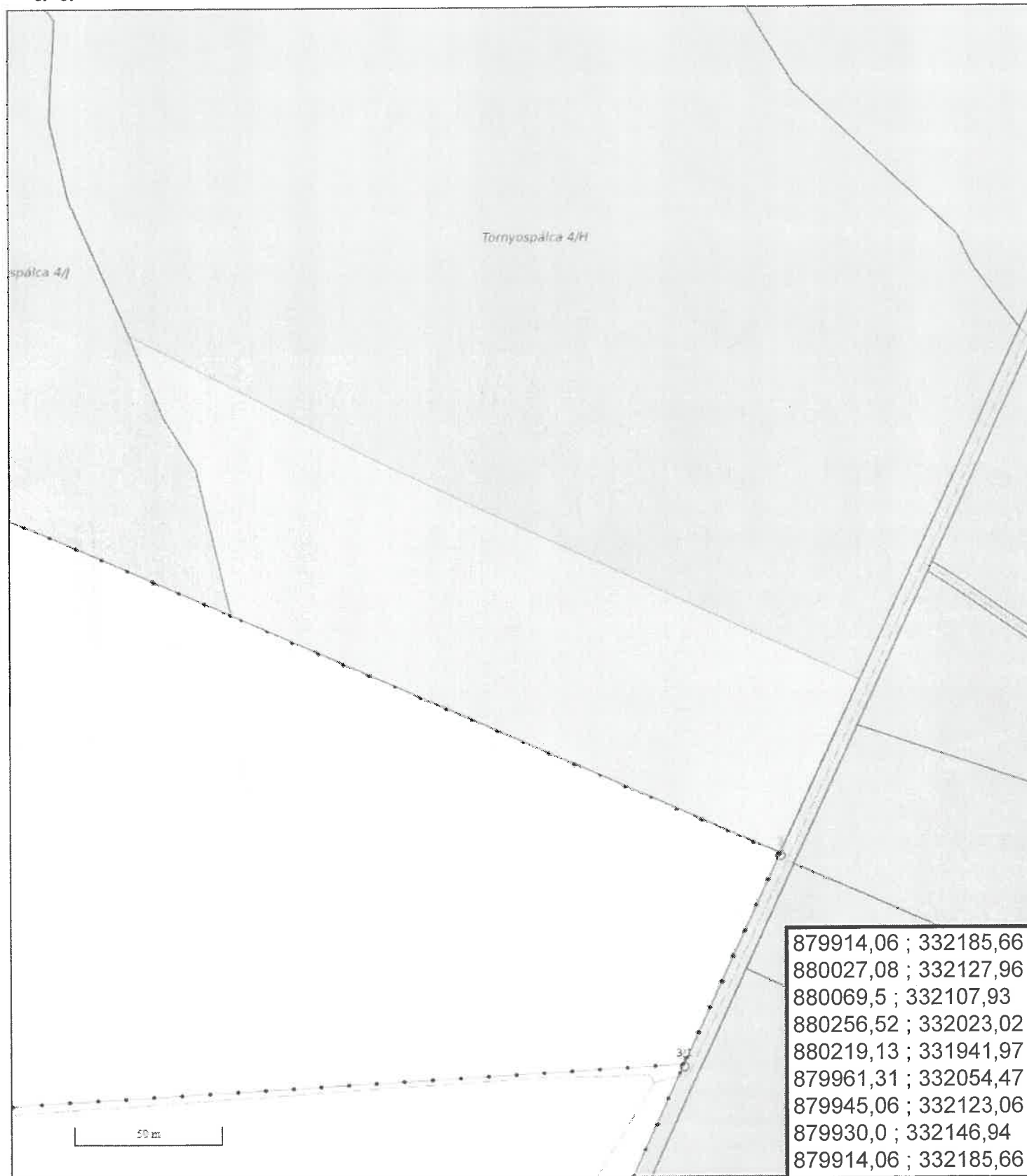
Erdészeti nyilvántartási térkép

M=1:2500

Téma:

Leírás: Tornyospálca 4/H

Megjegyzés: TRV 3,00 ha



Dátum: 2021.06.01

Aláírás

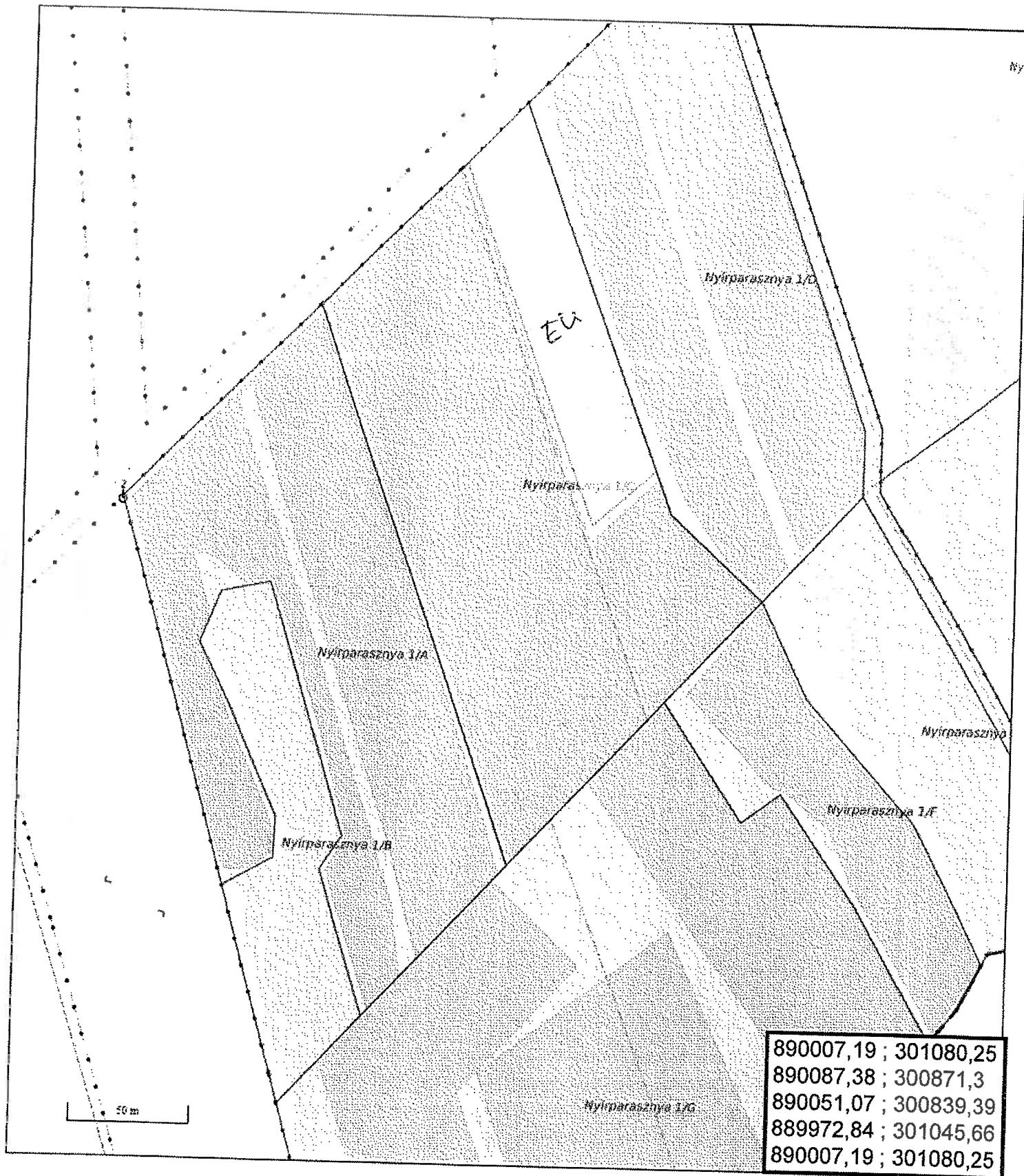
Erdészeti nyilvántartási térkép

M=1:3000

Téma:

Leírás: Nyírparasznya 1/C

Megjegyzés: 1,00 ha



Dátum: 2021.06.04

Aláírás

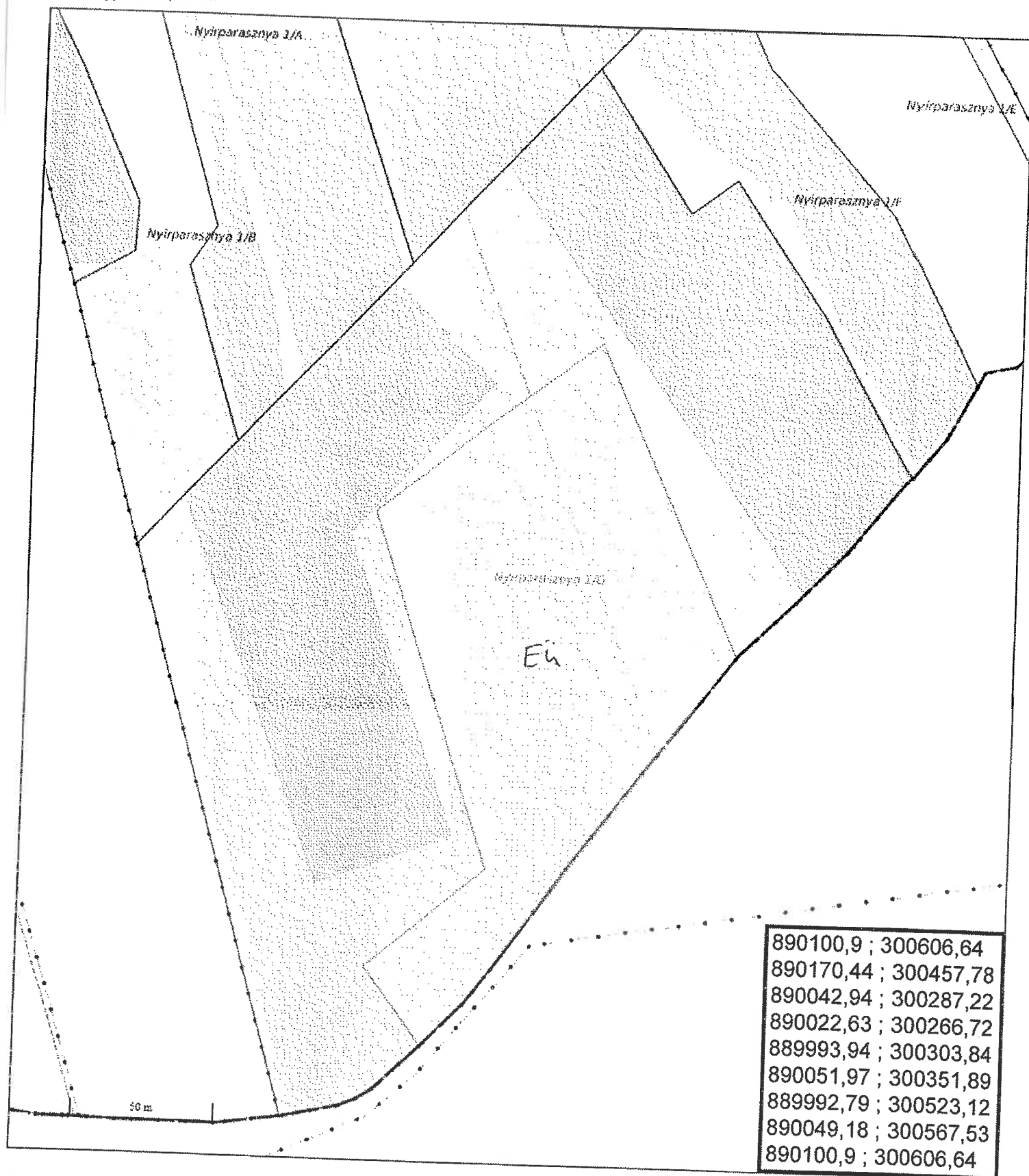
Erdészeti nyilvántartási térkép

M=1:2500

Téma:

Leírás: Nyírparasznya 1/G

Megjegyzés: 3,00 ha



Dátum: 2021.06.04


Aláírás

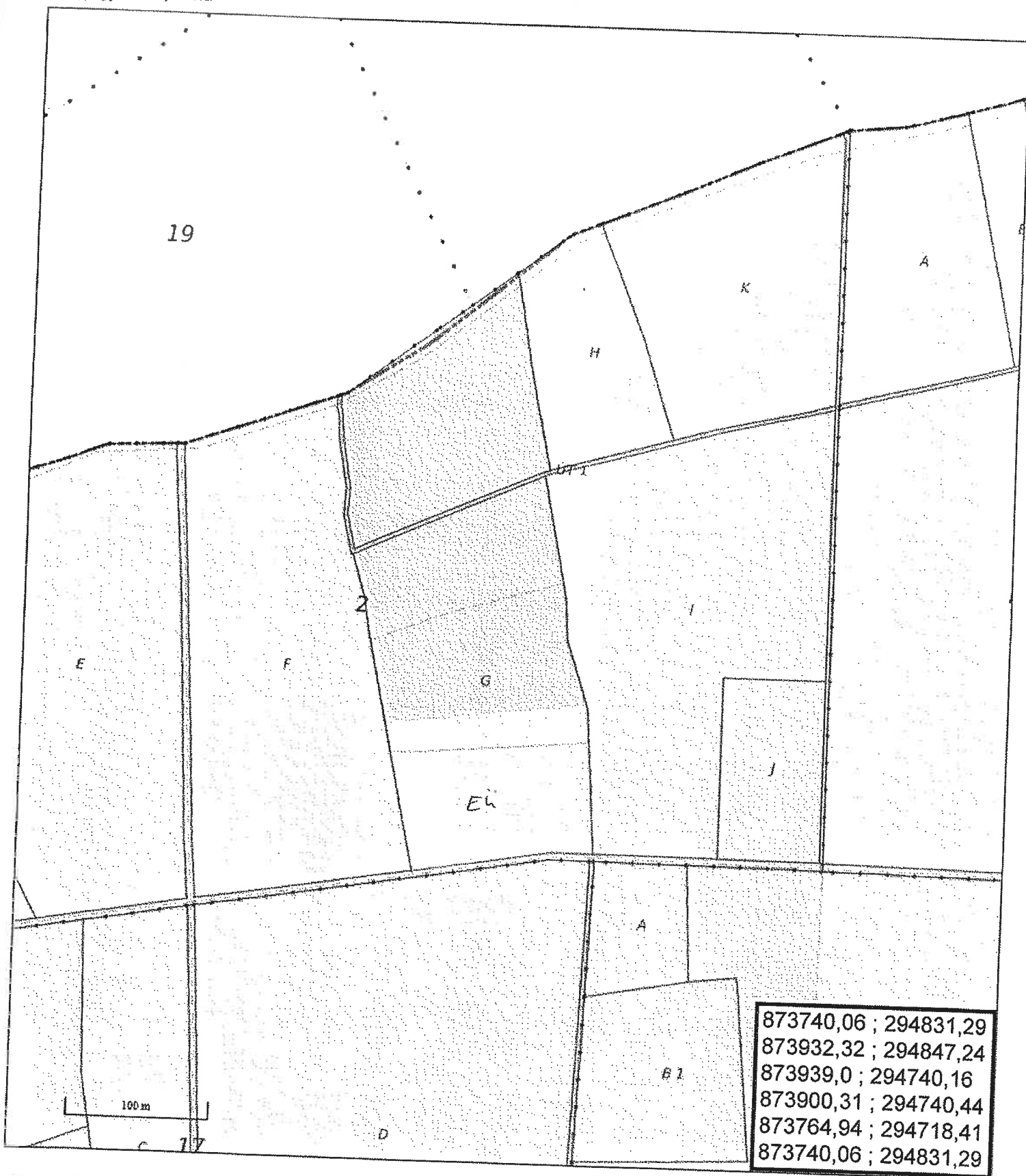
Erdészeti nyilvántartási térkép

M=1:5000

Téma:

Leírás: Ófehértó 2/G

Megjegyzés: 2,00 ha



Dátum: 2021.06.04

Aláírás

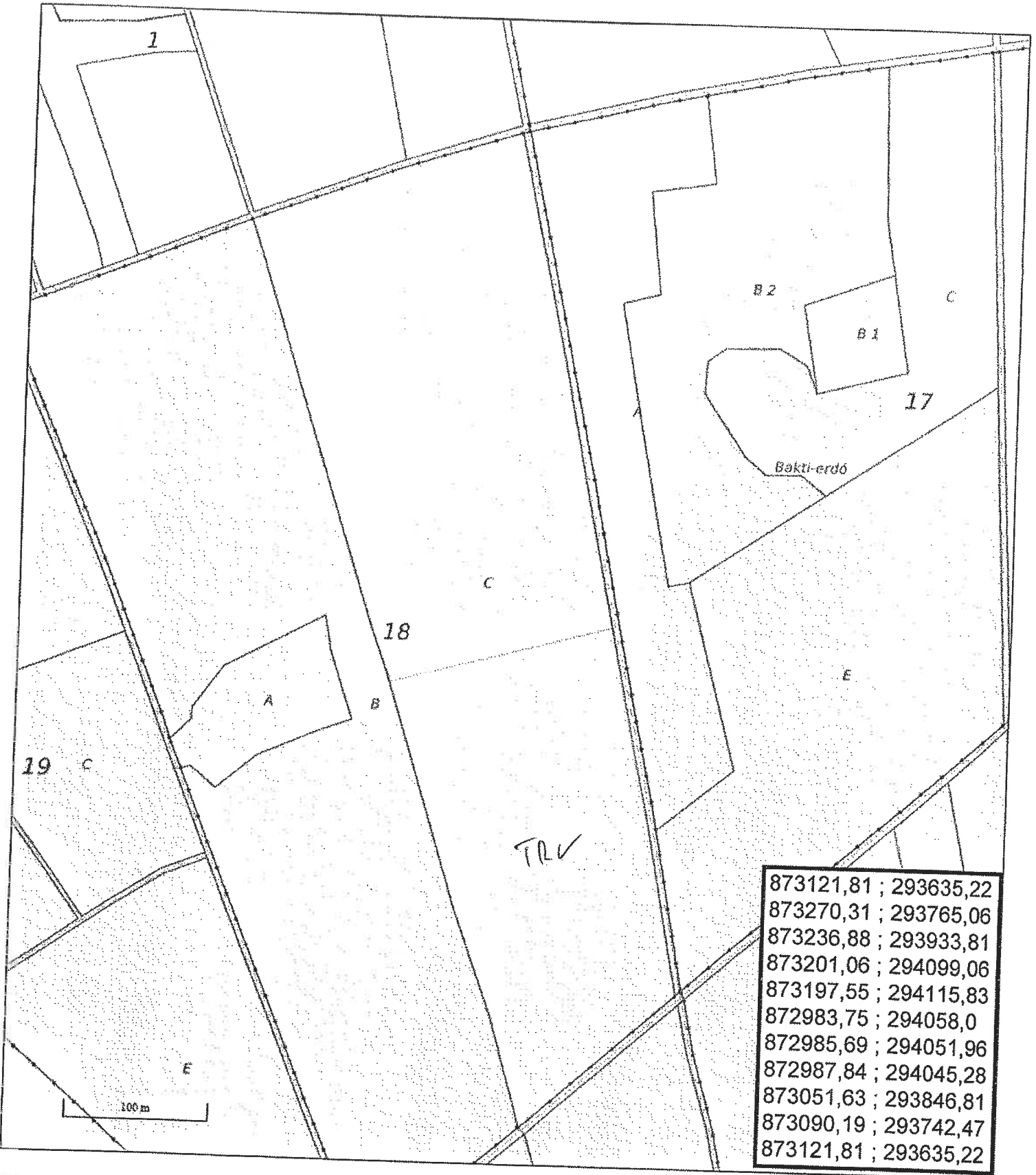
Erdészeti nyilvántartási térkép

M=1:5000

Téma:

Leírás: Ófehértó 18/C

Megjegyzés: 8,00 ha



Dátum: 2021.06.04

 Aláírás

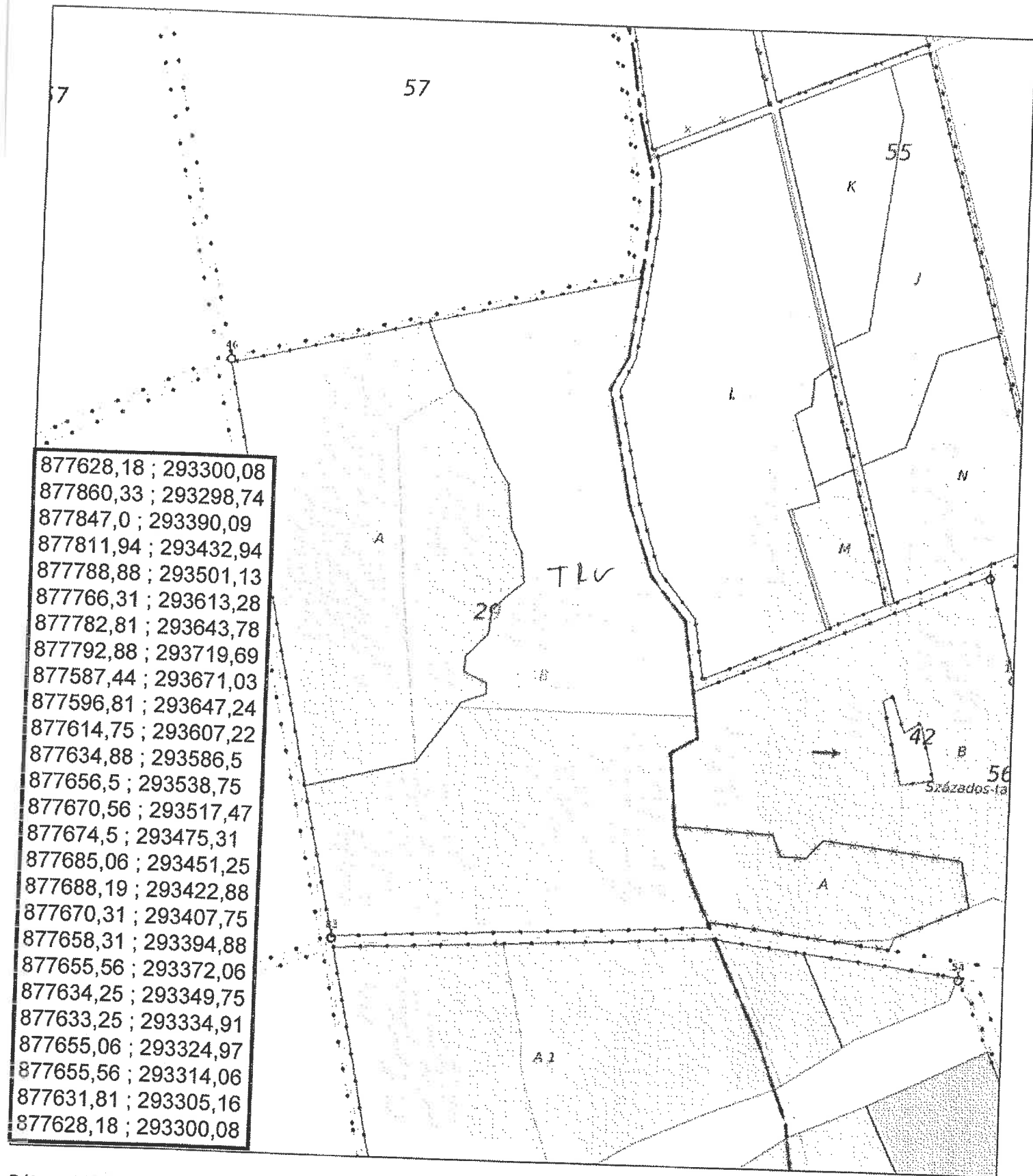
Erdészeti nyilvántartási térkép

M=1:5000

Téma:

Leírás: Ófehértó 29/B

Megjegyzés: 6,37 ha



Dátum: 2021.06.04

Aláírás

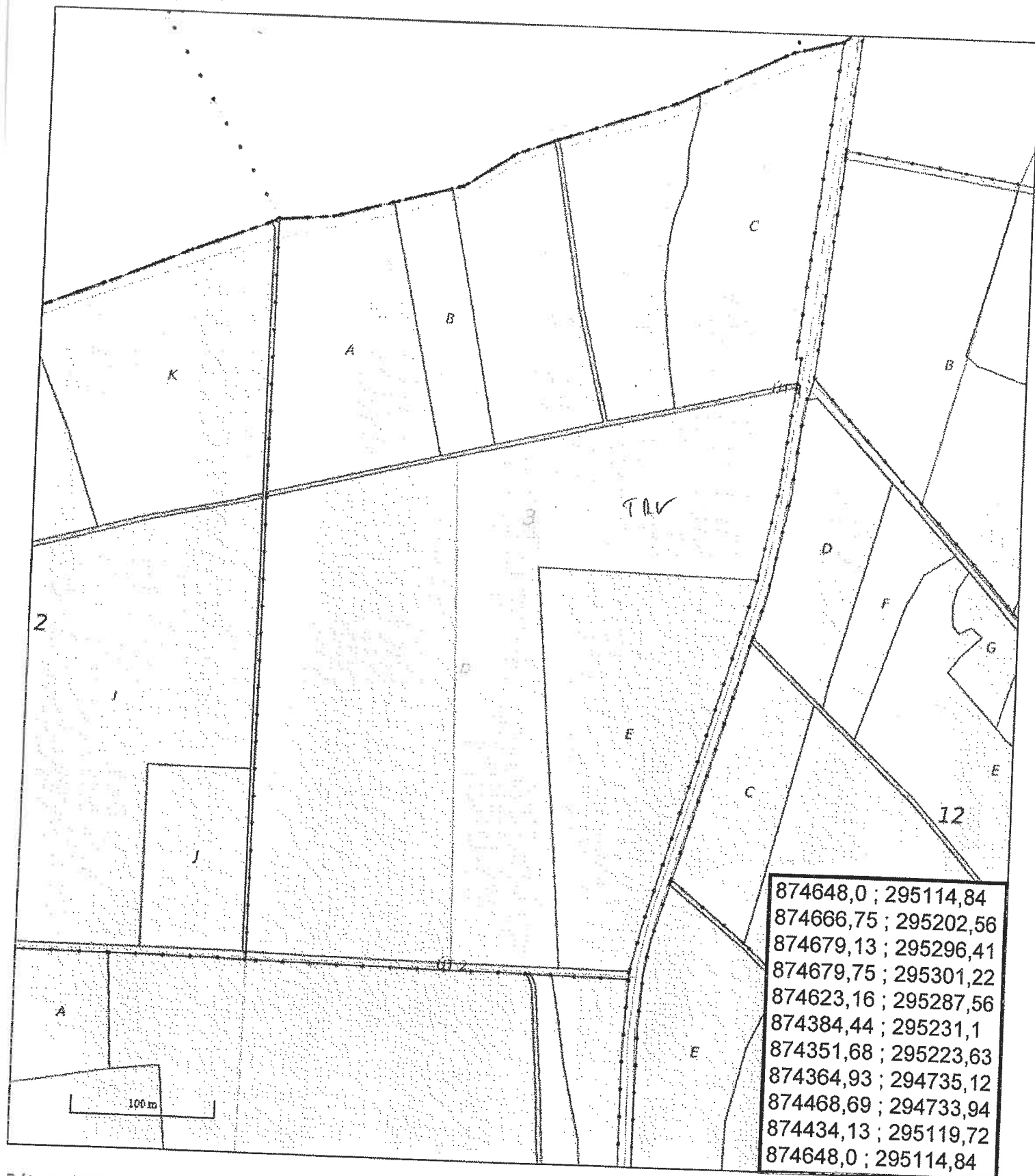
Erdészeti nyilvántartási térkép

M=1:5000

Téma:

Leírás: Ófehértó 3/D

Megjegyzés: 8,00 ha



Dátum: 2021.06.04

Aláírás