

VAS MEGYEI  
KORMÁNYHIVATAL

Iktatószám: VA/AKF-EO/03836-4/2021.  
Ügyintéző: Szabó Márton József  
Telefon: (96) 511-870

**Tárgy:** közlemény eljárás megindulásáról  
Mellékletek: 1 db kérelem, tartalommodosítási adatlap  
Hiv. szám: -

**Közlemény**  
**erdőterv módosítása tárgyában indult eljárásról**

A Vas Megyei Kormányhivatal (a továbbiakban: erdészeti hatóság) Agrárügyi és Környezetvédelmi Főosztály Erdészeti Osztálya útján ezúton tájékoztatja az érdekelteket, hogy az alábbiakban megjelölt, kérelemre indult eljárás van folyamatban.

Eljáró hatóság:	Vas Megyei Kormányhivatal
Érintett szervezeti egység:	Agrárügyi és Környezetvédelmi Főosztály Erdészeti Osztály
Eljárás ügyszáma (iktatószáma):	VA/AKF-EO/03836/2021.
Ügy tárgya:	erdőterv módosítása
Érintett erdőtervezési körzet:	Győri
Ügyfél neve, címe:	Dunapart Mezőgazdasági, Kereskedelmi és Szolgáltató Bt. 9012 Győr, Csanakhegyi út 21/A
Eljárás megindulásának napja:	2021. április 9.
Ügyintézési határidő:	90 nap
Honlapon történő elhelyezés napja:	2021. április 19.
Honlapról történő levétel napja:	az eljárást lezáró döntés véglegessé válásának napja.

Az eljárás megindulását követő 15 napon belül az egyes erdészeti hatósági eljárások, bejelentések, valamint hatósági nyilvántartások eljárási szabályairól szóló 433/2017. (XII. 21.) Korm. rendelet 6. §-ában megjelöltek írásos észrevételt tehetnek az eljárást lefolytató szervezeti egységnél.  
Az észrevételben kérem feltüntetni az eljárás iktatószámát.

Közleményem a 433/2017. (XII. 21.) Korm. rendelet 7. §-án alapul.  
Hatáskörömet és illetékességemet a földművelésügyi hatósági és igazgatási feladatokat ellátó szervek kijelöléséről szóló 383/2016. (XII. 2.) Korm. rendelet 11. § (1) bekezdése, 12. § (5) bekezdése és az 2. számú melléklete rögzíti.

Szombathely, időbélyegző szerint

Harangozó Bertalan kormány megbízott  
nevében és megbízásából:

/: Támis Norbert :/  
osztályvezető

Kapják:

1. Nemzeti Földügyi Központ Erdészeti Főosztály ([erdeszet.honlap@nfk.gov.hu](mailto:erdeszet.honlap@nfk.gov.hu)), e-mail útján
2. Irattár

# Dunapart Mezőgazdasági, Kereskedelmi-és Szolgáltató BT

Cím: 9012 Győr, Csanakhegyi út 21/a. Tel.: 06/96/448-416; 06/20/9982-081

E-mail: dunapartbt@gmail.com

---

## Erdőtervmódosítási Kérelem

Címzett:

Vas Megyei Kormányhivatal

Agrárügyi és Környezetvédelmi Főosztály

**Erdészeti Osztály**

9700 Szombathely, Batthány tér 2.

Tisztelt Címzett!

A Koroncó 091/2 J hrsz-on található a Koroncó 7 L 1,64 ha erőrészlet erdőfelújítási előírásának módosítását kérem. A célállomány típusa kocsányos tölgy fafaj lenne.

Mellékletként csatolom a termőhely-feltárási szakvéleményt és az Erdőrészlet leíró lapot.

Győr, 2021.04.08.



Tisztelettel Faragóné Lampert Ágota

erdőgazdálkodó

**DUNAPART BT.**

9012 GYŐR, CSANAKHEGYI u. 21/A.

ADÓSZÁM: 22408073-2-08

ERD. SZAKIR. KÓD: 100412

TECHN. AZ.: AA 5805840

**Széchenyi István Egyetem Talajvizsgáló Laboratórium**

9200 Mosonmagyaróvár, Lucsony u. 15-17.

**21-007-001-1. számú vizsgálati jegyzőkönyv**

---

**Megrendelő:** Dunapart Mezőgazdasági, Kereskedelmi és Szolgáltató Bt.  
9012 Győr, Csanakhegyi u. 21/A

---

---

<b>Minta típusa:</b>	Talaj	<b>Vizsgálat típusa:</b>	TE (Talajvizsgálat erdőtelepítéshez)
----------------------	-------	--------------------------	--------------------------------------

---

**Megrendelés időpontja:** 2021.02.24**Mintavétel helye:** Koroncó**Beérkezés időpontja:** 2021.02.24**Mintavétel időpontja:** 2021.02.23**Vizsgálat időpontja:** 2021.02.24 - 2021.03.23**Mintavevő:** Megrendelő**Teljesítés időpontja:** 2021.03.23**Mintavétel módja:** Ismeretlen

---

Minta azonosító	Mintanév	Idegen a. m/m%	pH [KCl]	pH [H <sub>2</sub> O]	KA	Só% m/m%	Humusz m/m%	CaCO <sub>3</sub> m/m%	hy1 m/m% sz.a.	y1	y2	F. lúgosság Na <sub>2</sub> CO <sub>3</sub> m/m%
21-007-001/1	Koroncó (7L erdőrézlet) 091/2 hrsz. 0-100 cm	-	5.92	6.81	76	0.07	5.01	0.20	6.24	-	-	-
21-007-001/2	Koroncó (7L erdőrézlet) 091/2 hrsz. 100-140 cm	-	6.81	7.79	67	0.11	1.05	0.51	5.01	-	-	-

**TERMŐHELYFELTÁRÁSI SZAKVÉLEMÉNY**  
**Koroncó 7 L erdőrészlet célállomány módosítási kérelméhez**

Készítettő: Dunapart Mezőgazdasági, Kereskedelmi és Szolgáltató Bt.  
9012 Győr, Csanakhegyi u. 21/A

Kelt: 2021.03.31.


## **TARTALOMJEGYZÉK**

- I.    Általános adatok**
- II.   Termőhelyfeltárási szakvélemény**
- III.  Mellékletek**

## I. Általános adatok

**Erdőgazdálkodó:** Dunapart Mezőgazdasági, Kereskedelmi és Szolgáltató Bt.  
**Címe:** 9012 Győr, Csanakhegyi u. 21/A  
**Erdőgazdálkodói kód:** 3395022

**Szakvéleményt készítő:** Szalai Kitti okleveles erdőmérnök (okl.sz.: EM-40/2012)  
Cigle Erdőgondnok Bt. (101888)  
**Elérhetőség:** 9231 Máriakálnok, Rákóczi út 91.



Szalai Kitti

**CIGLE ERDŐGONDNOK BT.**  
9231 Máriakálnok, Rákóczi F. u. 91.  
Adószám: 22464688-1-08  
Bsz.: 10403332-50526976-78701005  
Cégjegyzékszám: 08-06-004107

**Termőhelyfeltárással érintett terület:**

Helység	Földrészlet	Erdőtervi jel	Művelési ág	Teljes terület (ha)
Koroncó	091/2j	7 L	erdő	1,64

## II. Termőhelyfeltérési szakvélemény

### 1. A vizsgált terület környezetének termőhelyi tényezői

Magyarország kistájainak katasztere (MTA FKI, Budapest, 2010) és Magyarország erdészeti tájai (Állami Erdészeti Szolgálat, Budapest, 2005), alapján

#### 1.1. Általános természetföldrajzi jellemzés

A Győr-Moson-Sopron megyében található koroncói erdőterület a jelenleg aktuális tájföldrajzi besorolás szerint a Dunántúli-középhegység nagytájba és a Sokorói-dombság kistájba tartozik. Erdészeti szempontból a Marcal-medence tájcsoporthoz, ezen belül a Pápa-Devecseri-síkság erdészeti tájba sorolt.

#### 1.2. Természetföldrajzi jellemzés

A Marcal-medence a Kisalföld déli részén, a Kemeneshát és a Bakonyalja között hosszan elnyúló táj. A Marcaltól keletre a sűrű patakhálózatú, főként homokos felszínű Pápa-Devecseri-síkság igen enyhén lejt a Bakonyalja felől. A Marcal árterén iszapos, kedvezőtlen lefolyású térszínein lápos, tözeges felszínek jellemzőek.

A táj potenciális vegetációját a tényleges ártereken a puha- és keményfás ligeterdők, a magasabb teraszokon cseres- és gyertyános-tölgyesek határozták meg, jellemzőek voltak még a különböző fátlan mocsári társulások. A vízrendezések után a ligeterdők csaknem eltűntek, s az egyéb erdőterület is fragmentálódott, túlnyomó a kultúrállományok aránya. A terület döntő részét mezőgazdasági kultúrák foglalják el.

A vizsgált erdőrészlet típusos réti talajon fekvő erdőterület, aminek környékén főként tölgyesek találhatóak, távolabb nyárasok és akácosok is vannak.

#### 1.3. Termőhelyi jellemzés

A táj mérsékelt meleg – mérsékelt nedves klímahatás alatt áll. Az átlagos évi középhőmérséklet 10,4 °C, a tenyészidőszaki 17,0 °C. Az átlagos évi és a tenyészidőszaki csapadékösszeg 601 mm ill. 364 mm. Így a Pápa-Devecseri-síkságon zárt tölgyes klíma jellemző.

A tájrészlet nagyobb területen 150 m tszf. magasság alatt, kisebb részen 150 és 250 m között fekszik. A 90 % sík fekvésű erdő mellett, közel azonos arányban fordulnak elő különböző kitettségű domboldali állományok.

A táj homok fizikai féleségű termőhelyeinek aránya 81 %, ezeken elsősorban rozsdabarna erdőtalajjal és humuszos homoktalajjal találkozunk. A barna erdőtalajok többi típusa a 18 % arányú, vályogos szövetű területen található. A mélyebb fekvésű részeken gyakran jelennek meg időszakos vízhatású termőhelyeken kialakult réti talajok.

A Koroncó 7 L erdőrészlet, sík fekvésű terület a Marcal és a Rába folyók közt található. A február végi termőhelyfeltéréskor a talajvíz 130 cm-nél jelent meg, és 60 cm-ig töltötte fel a szelvényt.



#### ***1.4. Az erdészeti táj őshonos fafajai***

Őshonos fafajok:

Gyakoriak: KST, CS, MJ, MSZ, MK, AL, KT, FRNY, FTNY, FFÜ

Szórványosan előfordulók: KTT, GY, HJ, KJ, VSZ, CSNY, ZSM, BABE, RNY, TFÜ, KFÜ, MÉ, KH, NYI, KBO

Ritka: MAK

#### ***1.5. Az erdészeti táj erdőművelési vonatkozásai***

A Pápa–Devecseri-síkságon az erdőterület több mint felét akácosok foglalják el, a további kultúrerdők (erdeifenyvesek, nemesnyárasok) mellett az őshonos főfafajú (kocsányos tölgy, csertölgy) faállomány-típusok is (tar)vágásos erdőalakban jelennek meg.

## **2. A termőhelyfeltárás részletes eredményei**

A földrészlet 1,64 hektár nagyságú, így egy feltárás is jól reprezentálja a termőhelyet. A mintavétel egy olyan helyről történt, ahol az állomány nem mutatott megfelelő növekedést.

A termőhelyfeltárás részletes eredményét tartalmazó termőhelyfelvételi lap (T-lap), a laborvizsgálati jegyzőkönyv és a fotók a Melléklet részét képezik.

A szakvélemény az erdőrészlet egész területére vonatkozik. A megállapított termőhelytípus-változaton javasolt erdősítési célállomány. Az egyes termőhelytípus-változatokon alkalmazható célállományok (ÁESZ, Budapest, 2005) című kiadvány alapján került meghatározásra.

### **2.1. Adatok ismertetése, elemzése**

A feltárás részletes eredményeit a Melléklet tartalmazza.

### **2.2. Erdőrészletenként előforduló termőhelytípus-változatok jellemzése, az alkalmazható célállomány-típusok és várható fejlődése**

#### **Koronc 7 L**

A helyszíni feltárás és laboreredmény alapján megállapított termőhelytípus-változat:

*Klíma:* erdőssztyepp (ESZTY)

*Hidrológia:* időszakos (IDŐSZ)

*Genetikai talajtípus:* típusos réti talaj (TR)

*Termőréteg vastagsága:* mély (MÉ)

*Fizikai talajfőleség:* vályog (V)

A talajtípus és a termőréteg vastagság megfelelő víz- és tápanyag-gazdálkodásra enged következtetni, melyen az időszakos vízhatás javít.

Ezek alapján javasolt erdősítési célállomány:

Kocsányos tölgy (KST); várható növekedés: jó

Magas kőris (MK); várható növekedés: jó

Magyar kőris (MAK); várható növekedés: jó

Feketedió (FD); várható növekedés: jó

Fehér nyár (FRNY); várható növekedés: jó

Nemesnyár (NNY); várható növekedés: jó

Elegyfajok: Mezei juhar, tatárjuhar, mezei szil, vénicszil, vadalma

### **III. Mellékletek**

- Termőhelyvizsgálati jegyzőkönyv (T-lap)
- 21-007-001-1. számú vizsgálati jegyzőkönyv (laboratóriumi jegyzőkönyv)
- Fénykép dokumentáció a talajról és a környezetről
- Térképmelléklet

Erdőgazdálkodó neve: Dunapart Mezőgazdasági, Kereskedelmi és Szolgáltató Bt.

címe: 9012 Győr, Csanakhegyi u. 21/A

## Termőhelyvizsgálati jegyzőkönyv

HRSZ: Koroncó 091/2j

Azonosító adatok

HELYSÉG	Koroncó	3	0	2	6	ERDŐGAZDÁLKODÓ	3	3	9	5	0	2	2
TAG	7	RÉSZLET	L	/		FELVÉTEL DÁTUMA (ééhhmm)	2	1	0	2	2	3	
EOV	X	2	5	3	9	2	2	Y→	5	3	4	9	8
						IG/ETI			0	3	/	0	3
						ERDÉSZETI TÁJ/TÁJRÉSZLET			4	0	2		

### Általános adatok

Termőhely meghatározás módja	<del>SZL</del>	SZH	FH	
Tengerszint feletti magasság	HT	KT	-150	150-250
			250-350	350-450
			450-550	550-650
			650-750	750-
Fekvés	<del>SÍK</del>	É	ÉK	K
		NMÉ	MÉ	KMÉ
				DK
				D
				DNY
				NY
				ÉNY
				VÁLT
Domborzat	<del>SÍK</del>	ÁVM	MÉT	VHL
				OLD
				TETŐ
				FEN
				LEPI
				VÁLT
Lejtés	<del>SÍK</del>	-5°	-10°	-15°
				-20°
				-25°
				-30°
				30° -
				VÁLT
Klíma	B	GYT	KTT	<del>ESZTY</del>
Hydrologia	TVFLN	VALT	SZIV	<del>IDŐSZ</del>
				ALLV
				FELSZ
				VIZB
Genetikai talajtípus			T	R
Termőréteg mélysége	ISE	SE	KMÉ	<del>MÉ</del>
				IMÉ
Fizikai talajféleség	TÖ	DH	H	HV
				V
				AV
				A
				AH
				HA
				NA
				KT
Vízgazdálkodási fok	SZSZ	ISZ	SZ	FSZ
				<del>UDE</del>
				FN
				N
				VI
				VALT
Humuszforma	NY	MO	<del>MU</del>	
				Humuszvastagság (cm)
				10
				0
Termőhely minősítése	<del>THH</del>	NTTH		
				Erózió, defláció foka
				<del>M</del>
				GY
				K
				E
Alapkőzet				H
Ágyazati kőzet				
Talajvíz mélysége (dm)			1	3
Részletből jellemző %			9	0
Természetes erdőtüszulás				
Főfaj/Eredet		K	S	T / M
Főfaj magassága (m)			1	,2
Főfaj kora (év)			1	3
Főfaj fajtermőképessége				2
Elegyfaj I/II			C	S /
Lágyszárú				
Lágyszárú				
Lágyszárú				
Céláll./FTK			C	S - K S T / 2
Céláll./FTK				/

Kelt: Koroncó, 2021.02.23.

Felvételt végezte

Intézmény:

Szakértő:

Szalai Kitti

EM-40/2012

(oklevélszám)

Ellenőrizte:

## HELYSZÍNI TALAJVIZSGÁLAT

Sorszám	Geneitika színt				Talaj- mélység				Átmérő	Szín (nedves)										Humusz	Szerkezet				Tömörödés	Gyökér	Fizikai tulajdonság				Kiválás				Víz		Talajhiba				Mész	pH	Szó
					cm	%																																					
1	A		1	0	0	F	S	Ö	T	É	T	B	A	R	N	A		E	M	O	R	K		E	V							-					M	,					
2	C	1	1	4	0	"	S	Ö	T	É	T	B	A	R	N	A		K	M	O	R	K		M	V	V	M						-				G	Y	,				
3						"																																,					
4						"																																,					
5						"																																,					
6						"																																,					
7						"																																,					
8						"																																,					

## LABORATÓRIUMI VIZSGÁLAT

Sorszám	Genetikai színt	Talajjelölés	pH		Y <sub>1</sub>	Y <sub>2</sub>	CaCO <sub>3</sub>	Szódá	Összes só	hy	K <sub>A</sub>	5h kapill. vízfém.	Humusz	Mechanikai összetétel						
			H <sub>2</sub> O	KCl									Váz	Agyag	Iszap	Finom homok	Durva homok			
			%	%				cm	%	%										
1	A		6,8	5,9	-	-	0,2	0,0	7,6	2,4	7,6		5,0							
2	C	I		7,8	6,8	-	-	1,2	0,1	1,5	0,1	6,7		1,1						
3				2	2			2	2	2			2							
4				2	2			2	2	2			2							
5				2	2			2	2	2			2							
6				2	2			2	2	2			2							
7				2	2			2	2	2			2							
8				2	2			2	2	2			2							

Megjegyzés: A talajvíz 130 cm-nél jelent meg, majd 60 cm-ig feltöltötte a talajszelvényt

## Széchenyi István Egyetem Talajvizsgáló Laboratórium

9200 Mosonmagyaróvár, Lucsony u. 15-17.

### 21-007-001-1. számú vizsgálati jegyzőkönyv

---

**Megrendelő:** Dunapart Mezőgazdasági, Kereskedelmi és Szolgáltató Kft  
9012 Győr, Csanakhegyi u. 21/A

---

---

<b>Minta típusa:</b>	Talaj	<b>Vizsgálat típusa:</b>	TE (Talajvizsgálat erdőtelepítéshez)
----------------------	-------	--------------------------	--------------------------------------

---

**Megrendelés időpontja:** 2021.02.24

**Mintavétel helye:** Koroncó

**Beérkezés időpontja:** 2021.02.24

**Mintavétel időpontja:** 2021.02.23

**Vizsgálat időpontja:** 2021.02.24 - 2021.03.23

**Mintavevő:** Megrendelő

**Teljesítés időpontja:** 2021.03.23

**Mintavétel módja:** Ismeretlen

---

Minta azonosító	Mintanév	Idegen a. m/m%	pH [KCl]	pH [H <sub>2</sub> O]	KA	Só% m/m%	Humusz m/m%	CaCO <sub>3</sub> m/m%	hy1 m/m% sz.a.	y1	y2	F. lúgosság Na <sub>2</sub> CO <sub>3</sub> m/m%
21-007-001/1	Koroncó (7L erdőrézlet) 091/2 hrsz. 0-100 cm	-	5.92	6.81	76	0.07	5.01	0.20	6.24	-	-	-
21-007-001/2	Koroncó (7L erdőrézlet) 091/2 hrsz. 100-140 cm	-	6.81	7.79	67	0.11	1.05	0.51	5.01	-	-	-

A vizsgálati jegyzőkönyvön alkalmazott rövidítések:

sz.a.: abszolút szárazanyag; l.sz.: légszáraz minta; e.m.: laboratóriumba érkezéskori nedvességállapotú minta

A vizsgálati jegyzőkönyvön megadott vizsgálati eredmények a Laboratóriumba beérkezett mintákra vonatkoznak. A mintavételezés felelőssége a Mintavevőt terheli.

A vizsgálati eredmények - ha csak a vizsgálati jegyzőkönyvön másként nincs jelölve - légszáraz mintára vonatkoznak.

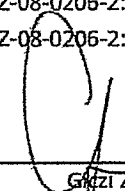
Az elektronikus küldés során történő adatvesztésért a Laboratórium nem vállal felelősséget.

A vizsgálati jegyzőkönyv a Laboratórium írásbeli engedélye nélkül csak teljes terjedelmében másolható!


### Alkalmazott vizsgálati eljárások

Paraméter	Jelölés	Vizsgálati eljárás
Idegen anyag tartalom	Idegen a.	MSZ-08-0206-1:1978
pH [KCl]	pH [KCl]	MSZ-08-0206-2:1978
pH [H <sub>2</sub> O]	pH [H <sub>2</sub> O]	MSZ-08-0206-2:1978
Arany-féle kötöttségi szám	KA	MSZ-08-0205:1978
Vízoldható összes só	Só%	MSZ-08-0206-2:1978
Humusztartalom	Humusz	MSZ-08-0210:1977
Szénsavas mésztartalom	CaCO <sub>3</sub>	MSZ-08-0206-2:1978
Higroszkóposság	hy1	MSZ-08-0205:1978
Hidrolitos aciditás	y1	MSZ-08-0206-2:1978
Kicserélődési aciditás	y2	MSZ-08-0206-2:1978
Szódában kifejezett fenolftalein lúgosság	F. lúgosság	MSZ-08-0206-2:1978


Mosonmagyaróvár, 2021.03.23

  
Gázi Zsolt  
Laboratórium vezető





Koroncó 7 L talajszelvénye



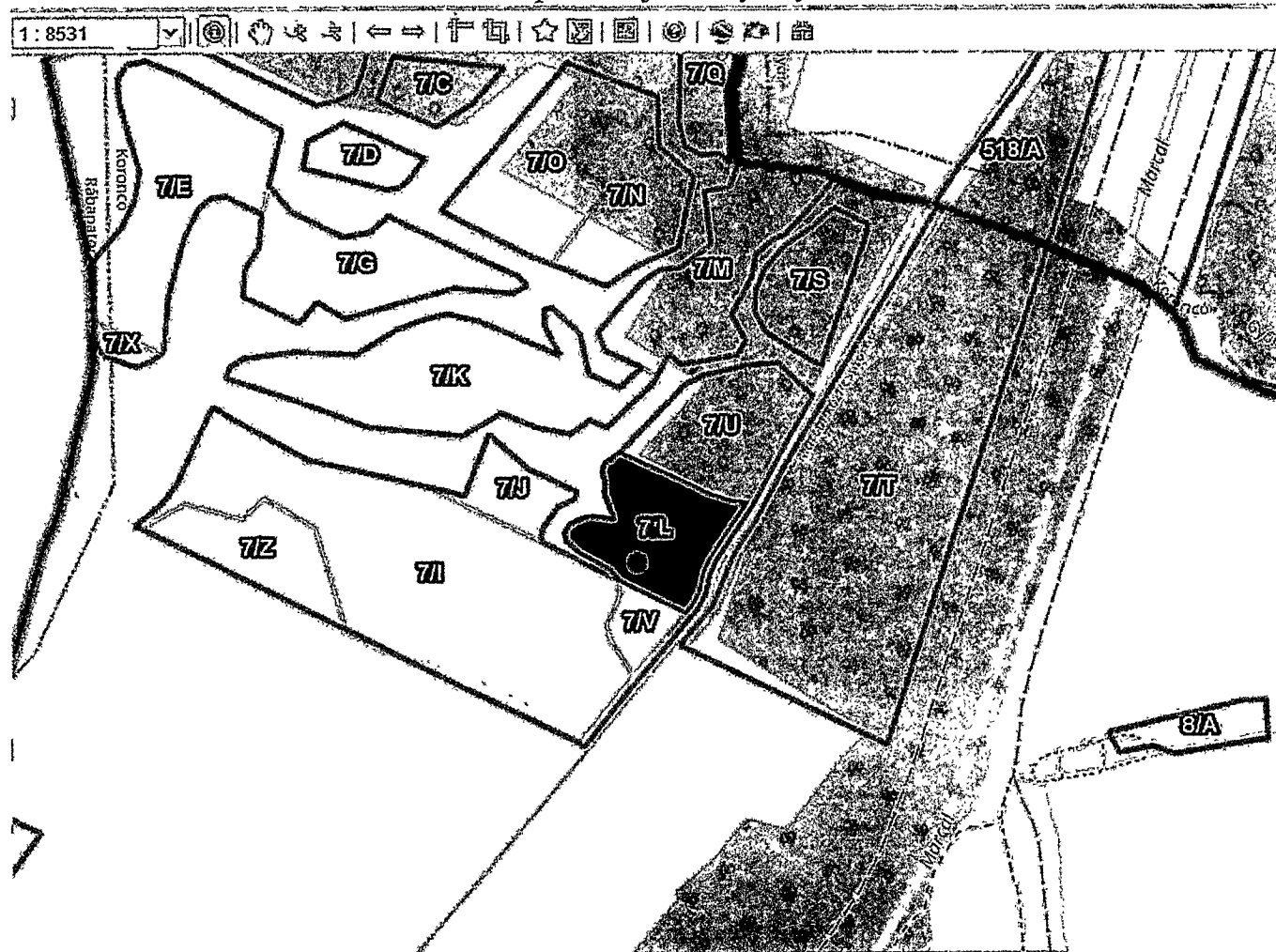
Koroncó 7 L talajszelvény környezete

## Térképmelléklet termőhelyfeltárási szakvéleményhez

Koroncó 7 L

Kék terület: érintett erdőrészlet

Piros pont: talajszelvény helye



## ERDŐRÉSZLETLEÍRÓ-LAP

Oldal: 1

Helységnev:

Koronc

Tag és részletjel:

7 L

Erdőgazdálkodó kódja:

3395022

neve:

Dunapart Bt.

Részlet területe:

ha

Üzem mód (rövidnév):

Faállománytípus (rövidnév):

Keletkezés (rövidnév):

Természetességi állapot:

Természetességi alapelvárás:

Termőhelytípus-változat:

ESZTY-IDŐSZ-TR-MÉ-V

(rövid névvel felsorolva - kötőjelekkel összefűzve)

Tengerszint feletti magasság:

Fekvés:

Domborzat:

Lejtés:

Cserjeszint fedettsége:

Cserjeszint leírása:

## ÁLLOMÁNYLEÍRÁS

Sorsz.	Szintek	Faj rövidnév	Eredet	Elegyarány (%)	Elegyedési módja	Záródás (%)	Átlag kor (év)	Átlag magasság (m)	Átlag átmérő (cm)	Körlet (m <sup>2</sup> /ha)	Fakészlet (m <sup>3</sup> /ha)	Vágási- rettségi kor (év)	Felvétel módja

Összesen:

Egyéb fajok a részletben (rövid névvel felsorolva):

## FAKITERMELÉSI TERV

Sorsz.	Faj rövidnév	Módja I.		Módja II.		Módja III.	
		Érintett terület (ha) I.		Érintett terület (ha) II.		Érintett terület (ha) III.	
		Erély (%) I.		Erély (%) II.		Erély (%) III.	

## ERDŐSÍTÉSI TERV

Erdősítés módja I.	MEST
Erdősítés célállománya I.	T
Erdősítés tervezett V.kor I.	90
Erdősítés módja II.	MEST
Erdősítés célállománya II.	H-EKL
Erdősítés tervezett V.kor II.	95

TERVELŐÍRÁSSAL KAPCSOLATOS MEGJEGYZÉSEK:

EGYÉB MEGJEGYZÉSEK:

Kelt (Helység,év.hó.nap): Győr, 2021.04.06.

Erdőgazdálkodó aláírása:

DUNAPART BT.  
9012 GYŐR, CSANAKHEGYI U. 21/A  
ADÓSZÁM: 22408073-2-08  
ERD. SZAKIR. KÓD: 100412  
TECHN. AZ.: AA 5805840

Kelt (Helység,év.hó.nap): Győr, 2021.04.06.

Jogosult erdészeti  
szakszemélyzet aláírása:

Nyilvántartási kódja:

Győr, 2021.04.06.

DUNAPART BT.  
9012 GYŐR, CSANAKHEGYI U. 21/A  
ADÓSZÁM: 22408073-2-08  
ERD. SZAKIR. KÓD: 100412  
TECHN. AZ.: AA 5805840

Vas Megyei Kormányhivatal

Szombathelyi Járási hivatal

Agrárügyi és Környezetvédelmi Főosztály

Erdészeti Osztály

Jóváhagyási szám: VA-06/AKF02/...../20.....

Dátum: .....

Aláírás (erdészeti hatóság): .....

## ERDŐTERV MÓDOSÍTÁSI KÉRELEM

(erdőtervi előírás-, üzem mód-, rendeltetés módosításához)

Az erdőgazdálkodó azonosító kódja:

--	--	--	--	--	--	--	--

Az erdőgazdálkodó megnevezése:

Dunapart BT

Az erdőgazdálkodó címe, székhelye:

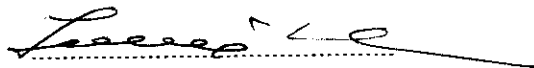
9012 Győr, Ganakhegyi út 21/a.

Tervező neve, címe:

Staragó Sándor

Szolg. igazolvány száma: 7888

Aláírása:



### Tartalom:

Tervelőírások változása: .....pótlap

Egyéb adatok változása: .....pótlap

### Mellékletek:

Erdőrészlet leíró lap 1 db

Térképvázlat ..... db

Fatérfogat becslési jkv. .... db

Termőhelyfelt. szakvélem. 1 db

Tulajdonosi hozzájárulás 1 db

Eljárási díj befiz. igazolás ..... db

### Részletes indoklás:

Kelt:

Győr, 2021. év 04. hó 13.

**DUNAPART BT.**  
9012 GYŐR, CSANAKHEGYI u. 21/A.  
ADÓSZÁM: 22408078-2-08  
ERD. SZAKIR. KÓD: 100412  
TECHN. AZ.: AA 5805840

*Szavagó László*  
.....  
előigazgató aláírása

**Tulajdonosi hozzájárulás**  
(földrészletenként)

Alulírott tulajdonos / haszonélvező az alábbi táblázatban feltüntetett földrészleten erdőtervezett, csatolt kérelemben feltüntetett

- ☒ erdőrészt(ek) erdőtervének módosításához (2009. évi XXXVII. törvény 33.§ (9) bekezdése) hozzájárulok.
- ☐ erdőrészt(ek) rendeltetésének megváltoztatásához (2009. évi XXXVII. törvény 23.§ (7) bekezdése) hozzájárulok.
- ☐ erdőrészt(ek) üzemmódjának megváltoztatásához (2009. évi XXXVII. törvény 29.§ (6) bekezdése) hozzájárulok.
- ☐ erdőrészt(ek) üzemmódjának első megállapításához (2009. évi XXXVII. törvény 23.§ (7) bekezdése) hozzájárulok.

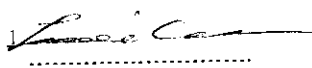
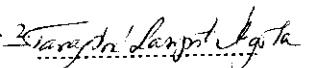
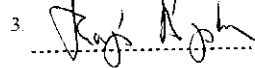


Helység	Helyrajzi szám
Koroncó	091/2

Megjegyzés

A megfelelő rész(ek) X-el jelölendő(k) a fenti felsorolás előtti jelölőnégyzet(ek)ben, jelölés nélkül a tulajdonosi hozzájárulás érvénytelen.

**Közös tulajdon esetén a tulajdonostársak tulajdoni hányad alapján számított 2/3 részének hozzájáruló nyilatkozata szükséges.**

Kelt: Győr, 2021. április 8.

1.  ..... aláírás Faragó Sándor ..... NÉV (nyomtatott betűvel)	2.  ..... aláírás Faragóné Lampert Ágota ..... NÉV (nyomtatott betűvel)	3.  ..... aláírás Faragó Ágota ..... NÉV (nyomtatott betűvel)
4.  ..... aláírás Nagyné Kertai Zsuzsanna ..... NÉV (nyomtatott betűvel)	5.  ..... aláírás Nagy Péter ..... NÉV (nyomtatott betűvel)	6. .... ..... aláírás ..... NÉV (nyomtatott betűvel)
7. .... ..... aláírás ..... NÉV (nyomtatott betűvel)	8. .... ..... aláírás ..... NÉV (nyomtatott betűvel)	9. .... ..... aláírás ..... NÉV (nyomtatott betűvel)
10. .... ..... aláírás ..... NÉV (nyomtatott betűvel)	11. .... ..... aláírás ..... NÉV (nyomtatott betűvel)	12. .... ..... aláírás ..... NÉV (nyomtatott betűvel)
13. .... ..... aláírás ..... NÉV (nyomtatott betűvel)	14. .... ..... aláírás ..... NÉV (nyomtatott betűvel)	15. .... ..... aláírás ..... NÉV (nyomtatott betűvel)

NEV (nyomtatott  
betűvel)

S. L. P. L.

Okirati tanú 1. aláírás

SÁSI TIBOR

NEV (nyomtatott  
betűvel)

944 331 TA

Személyi igazolvány  
száma

924 GAB. BARTÓK B. u. 24/B.  
Lakcím

NEV (nyomtatott  
betűvel)

NEV (nyomtatott  
betűvel)

2. L.

Okirati tanú 2. aláírás

BARCZA GÁBOR

NEV (nyomtatott  
betűvel)

635 573 CE

Személyi igazolvány  
száma

9194 BODONYHELY, DÖZSA G. u. 1/B.  
Lakcím