



BÁCS-KISKUN MEGYEI KORMÁNYHIVATAL
AGRÁRÜGYI FŐOSZTÁLY

Ügyiratszám: BK/ERD/00755-4/2021.
Ügyintézőnk: Kovács József (79/795-611)

Tárgy: Erdőterv módosítása (Hajósi Erdészet).
Hivatkozás: G/116-1/2021.
Melléklet: 5 db erdőrészlet leíró lap

H A T Á R O Z A T

A Gemenci Erdő és Vadgazdaság Zrt. (6500 Baja Szt. Imre tér 2.) erdőgazdálkodó kérelmére az érvényben levő erdőtervét az alábbi erdőrészletek tekintetében a mellékelt erdőrészlet leíró lapok szerint módosítom.

A tervezett fahasználati és erdőfelújítási tevékenységeket az alábbiak szerint engedélyezem:

Erdőrészlet megnevezése		Terület (ha)	Érintett terület (ha)	Fahasználati tervelőírás és erély	Erdőfelújítás jellege, célállománya
	Megosztás/ Átnevezés után				
Érsekcsanád 44 B	-	2,21	0,26	NFGY FD 40 %	-
Érsekcsanád 45 H	-	2,67	2,67	NFGY FD 25 %	-
Érsekcsanád 46 B 1	-	6,82	1,50	TRV FD 100 %	1. MEST HNY (HNY-EL) 2. MEST H-EKL (K-E)
Érsekcsanád 48 G	-	0,74	0,74	NFGY FD 25 %	-
Érsekcsanád 54 C	-	2,28	2,28	NFGY FD 15 %	-

A Bács-Kiskun Megyei Kormányhivatal Környezetvédelmi és Természetvédelmi Főosztálya BK/KTF/01529-4/2021. számú szakvéleményében az erdőterv módosításhoz az alábbi feltételekkel hozzájárult:

1. Érsekcsanád 44 B, 48 G jelű erdőrészletek tekintetében a munkálatok a területen a fokozottan védett madár (fekete gólya) fészkének 400 m sugarú védőzónájában március 15. és augusztus 15. között csak a illetékes természetvédelmi kezelő a Duna-Dráva Nemzeti Park Igazgatóság (továbbiakban DDNPI) területfelügyelőjének jegyzőkönyvezett hozzájárulásával végezhetők.
2. Érsekcsanád 45 H jelű erdőrészlet tekintetében a fokozottan védett madár (fekete gólya) fészkének 100 m sugarú védőzónájában fakitermelés nem végezhető. Munkálatok a területen a fészek 400 m sugarú védőzónájában március 15. és augusztus 15. között az illetékes természetvédelmi kezelő a DDNPI területfelügyelőjének jegyzőkönyvezett hozzájárulásával végezhetők.
3. Érsekcsanád 46 B1 jelű erdőrészlet tekintetében az őshonos fafajok állékony egyedek, facsoportjait a természetvédelmi őrről történő közös kijelölés alapján vissza kell hagyni. A fokozottan védett madár (fekete gólya) fészkének 100 m sugarú védőzónájában fakitermelés nem végezhető. Munkálatok a területen a fészek 400 m sugarú védőzónájában március 15. és augusztus 15. között az illetékes természetvédelmi kezelő a DDNPI területfelügyelőjének jegyzőkönyvezett hozzájárulásával végezhetők.
4. Az Érsekcsanád 54C jelű erdőrészlet erdőtervének módosításához hatóságunk előírások nélkül hozzájárul.

Az eljárás során eljárási költség nem merült fel.

A döntés a nyilvántartásba való bejegyzés napján véglegessé válik, ellene közigazgatási úton fellebbezésnek helye nincs, azonban jogszabálysértésre hivatkozással az ügyfél ellene közigazgatási pert indíthat. A keresetlevelet hivatalomnál, de a Szegedi Törvényszéknek címezve, jelen döntés közlésétől számított 30 napon belül lehet benyújtani.

Az elektronikus kapcsolattartásra kötelezett és ezen kapcsolattartási formát választó természetes személy ügyfél a keresetlevelet a <https://e-kormanyablak.kh.gov.hu> oldalon található IKR rendszer használatával nyújthatja be. Magánszemély a keresetlevelet nem elektronikus úton is benyújthatja a közigazgatási döntést hozó szervnél, vagy azt ajánlott küldeményként postára adhatja. A keresetlevél benyújtásának a közigazgatási cselekmény hatályosulására halasztó hatálya nincs.

INDOKOLÁS

A Gemenci Erdő és Vadgazdaság Zrt. (6500 Baja Szt. Imre tér 2.) erdőgazdálkodó kérelmet nyújtott be hatóságunkhoz, erdőtervének módosítása céljából.

Az erdőterv módosítással érintett erdőrészek részben védett természeti területen helyezkednek el, ezért a kérelmet megküldtem az illetékes természetvédelmi hatóságnak a szakkérdés véleményezésére. A Bács-Kiskun Megyei Kormányhivatal Környezetvédelmi és Természetvédelmi Főosztálya BK/KTF/01529-4/2021. számú szakvéleményében az erdőterv módosításához feltétellel hozzájárult. Kikötését az alábbiak szerint indokolta:

*Az engedélyező hatóság BK/ERD/00755-02/2020. számú megkeresése alapján a Bács-Kiskun Megyei Kormányhivatal Környezetvédelmi és Természetvédelmi Főosztálya a hatáskörébe tartozó szakkérdés tekintetében az alábbi véleményt adja Gemenc Zrt. (6500 Baja, Szent Imre tér 2.), mint erdőgazdálkodó kérelmére indult **Érseksanád 44B; 45H; 46B1; 48G; 54C**; jelű erdőrészlet erdőtervének módosítására vonatkozó eljárásban.*

A fent említett erdőrészek a Duna-Dráva Nemzeti Park létesítéséről szóló 7/1996. (IV. 17.) KTM rendelet (a továbbiakban: KvVM rendelet) 1. számú mellékletében szerepel, vagyis országos jelentőségű védett természeti területnek minősül.

A KvVM rendelet 2. § alapján: „A védetté nyilvánítás célja a Duna és a Dráva folyók mellékágrendszerük, valamint az érintett területek természeti értékeinek, a felszíni és felszín alatti vízkészleteknek, továbbá az érintett területek erdeinek, termőtalajának és más megújuló természeti erőforrásainak védelme.”

Továbbá a fent említett erdőrészek az európai közösségi jelentőségű természetvédelmi rendeltetésű területekről szóló 275/2004. (X. 8.) Korm. rendelet (a továbbiakban: Nkr.), valamint az európai közösségi jelentőségű természetvédelmi rendeltetésű területekkel érintett földrészekről szóló 14/2010. (V. 11.) KvVM rendelet (továbbiakban: KvVM rendelet) 1. számú mellékletének 4.3.1 pontja alapján a Gemenc elnevezésű, HUDD10003 különleges madárvédelmi illetve az 5. számú mellékletének 4.10.1 pontja alapján a Gemenc elnevezésű, HUDD20032 kiemelt jelentőségű természetmegőrzési, Natura2000 területek részét képezik.

Az Nkr. 4. § (1) bekezdése szerint: „A Natura 2000 területek lehatárolásának és fenntartásának célja az azokon található, az 1–3. számú mellékletben meghatározott fajok és a 4. számú mellékletben meghatározott élőhelytípusok kedvező természetvédelmi helyzetének megőrzése, fenntartása, helyreállítása, valamint a Natura 2000 területek lehatárolásának alapjául szolgáló természeti állapot, illetve a fenntartó gazdálkodás feltételeinek biztosítása.”

Gemenc különleges madárvédelmi terület (Terület azonosító: HUDD10003, területe: 19 517 ha). Jelölő madárfajok: bakcsó, balkáni fakopáncs, barna kánya, cigányréce, darázsölyv, fehér gólya, fekete gólya, fekete harkály, jégmadár, kanalasgém, kerecsensólyom, kis bukó, kis kócsag, kormos szerkő, közép fakopáncs, nagy kócsag, réti cankó, rétisas, törpegém.

A Gemenc elnevezésű, HUDD20032 azonosítószámú, kiemelt jelentőségű természetmegőrzési, Natura 2000 terület jelölő élőhelyei: Oligo-mezotróf állóvizek Littorelletea uniflorae és/vagy Isoetes-Nanojuncetea vegetációval, Természetes eutróf tavak Magnopotamion vagy Hydrocharition növényzettel, Iszapos partú folyók részben Chenopodion rubri, és részben Bidetion növényzettel, Folyóvízgyepek Cnidion dubiihoz tartozó mocsárréjtjei, Enyves éger (Alnus glutinosa) és magas kőris (Fraxinus excelsior) alkotta ligeterdők (Alno-Padion, Alnus incanae, Salicion albae), Keményfás ligeterdők nagy folyók mentén Quercus robur, Ulmus laevis és Ulmus minor, Fraxinus excelsior vagy Fraxinus angustifolia fajokkal (Ulmion minoris). Jelölő fajok: Növényfaj: kúszó zeller. Gerinctelen állatfaj: nagy hőscincér, szarvasbogár, sávós bődöncsiga, tompa folyamkagyló; halfaj: balin, ingolafajok, halványfoltú küllő, széles durbincs, selymes durbincs, réti csik, garda, lápi póc; kételtű-hüllő: mocsári teknős, közönséges tarajosgöte, dunai tarajosgöte, emlős: piszdedenevér, közönséges hód, vidra, nagyfülű denevér, tavi denevér.

Az illetékes természetvédelmi kezelő, a Duna-Dráva Nemzeti Park Igazgatóság a DDNPI/25-21/2021. ügyiratszámú nyilatkozatában előírásokkal járult hozzá az erdőterv módosításhoz amelyet a döntésünk során figyelembe vettünk.

A fentiek alapján megállapítható, hogy az Érseksanád 44B, 48G, 45H, 46B1 erdőrészlet, fekete gólya fészkeinek 100m illetve 400m sugarú védőzónáját érint.

A természet védelméről szóló 1996. LIII. törvény (továbbiakban: Tvt.) a 43. § (1) bekezdés szerint tilos a védett állatfajok egyedének zavarása, károsítása, kínzása, elpusztítása, szaporodásának és más élettevékenységének veszélyeztetése, lakó-, élő-, táplálkozó-, költő-, pihenő- vagy bújóhelyeinek lerombolása, károsítása. Az erdőről, az erdő védelméről és az erdőgazdálkodásról szóló 2009. évi XXXVII. törvény 28/A. § (1) bekezdés d) pontja alapján: „Az erdészeti hatóság a természetvédelmi hatóság kezdeményezésére fokozottan védett faj megőrzése, védelme érdekében a faj bizonyítottan előforduló és populáció kialakítására képes állományának Adattárban rögzített elhelyezkedésű élőhelyeként szolgáló erdőben, a fakitermelés teljes korlátozására vonatkozóan a faj előfordulásának legfeljebb 50

méter, az erdőgazdálkodási tevékenység időbeli korlátozására vonatkozóan a faj előfordulásának legfeljebb 100 méter sugarú környezetében, az e törvény végrehajtására kiadott jogszabályban foglaltak szerint a 27. §-ban, illetve a 28. §-ban foglaltakat meghaladóan is korlátozhatja, illetve feltételekhez kötheti az erdőgazdálkodást.”

Az előírások betartásával a kérelmezett erdőterv módosítás természetvédelmi érdeket nem sért, nem ellentétes az országos jelentőségű védett természeti, valamint Natura 2000 terület kijelölési céljaival. Az előírások betartásával a kérelmezett tevékenység a természet védelmére vonatkozó nemzeti és a közösségi jogi követelményeknek megfelel.

A Tvt. 17. § (1) és (2) bekezdés alapján: A 8. § (1) rendelkezéseinek megfelelően a vadon élő szervezetek élőhelyeinek, azok biológiai sokféleségének megóvása érdekében minden tevékenységet a természeti értékek és területek kíméletével kell végezni. A természeti területek hasznosítása során figyelemmel kell lenni az élőhely típusára, jellemző vadon élő szervezetek fajgazdagságára, a biológiai sokféleség fenntartására.

A Tvt. 42. § (1) Tilos a védett növényfajok egyedeinek veszélyeztetése, engedély nélküli elpusztítása, károsítása, élőhelyeinek veszélyeztetése, károsítása.

A szakkérdés vizsgálatával kapcsolatos eljárás a környezetvédelmi és természetvédelmi szakkérdés vizsgálatával kapcsolatos egyéb eljárási költségekről és szakértői díjakról szóló 78/2015. (III. 31.) Korm. rendelet 1. sz. melléklet 3.5. pontja alapján 14.000 forint szakértői díj köteles. A kérelmező a díjat megfizette és azt igazolta.

Hatóságunk hatáskörét az eljárásban természetvédelmi szakkérdés tekintetében a megyei kormányhivatalok mezőgazdasági feladatainak meghatározásáról szóló 383/2016. (XII. 2.) Korm. rendelet 69. § (1) bekezdés b) pontja, illetékességét a környezetvédelmi és természetvédelmi hatósági és igazgatási feladatokat ellátó szervek kijelöléséről szóló 71/2015. (III. 30.) Korm. rendelet állapítja meg.

A kérelmet az illetékes erdőfelügyelő megvizsgálta és helyszíni ellenőrzésen megállapította, hogy a tervezett fahasználatok a terepi állapotnak megfelelnek, a kérelem alapján – a természetvédelmi hatóság korlátozásainak betartásával - 2021.12.31-ig elvégezhető. A tervezett erdőfelújítási célállomány a termőhelyi viszonyokkal összhangban van.

Az erdőről, az erdő védelméről és az erdőgazdálkodásról szóló 2009. évi XXXVII. törvény (továbbiakban: Evt.) szerint:

„41. § (1) Az erdőgazdálkodó

a) az erdőtervben foglalt erdőültetési, erdőnevelési és fakitermelési tevékenységet - a (2) bekezdés kivételével -, b) a (3) bekezdésben foglalt esetben az erdőtervben nem szereplő fakitermelést a tevékenység megkezdését legkésőbb 21 nappal megelőzően az erdészeti hatóság részére tett bejelentést követően végezhet.

(2) Az erdőgazdálkodási tevékenység az (1) bekezdés szerinti bejelentés mellőzésével is végrehajtható, ha

a) az erdőgazdálkodó a 33. § (8) bekezdésében foglalt kérelmében az erdőgazdálkodási tevékenység tárgyában történő végrehajtására vonatkozó szándékát jelezte, és az erdőgazdálkodási tevékenységet az erdészeti hatóság az erdőterv módosításával lehetővé tette,”

A fentiek alapján, az erdőről, az erdő védelméről és az erdőgazdálkodásról szóló 2009. XXXVII. törvény (továbbiakban: Evt.) 33. § (8) bekezdés b) pontjában foglaltaknak megfelelően - a rendelkező részben részletezettek és a csatolt erdőrészlet leíró lapok szerint – a gazdálkodó erdőtervét módosítottam.

Határozatomat a földművelésügyi hatósági és igazgatási feladatokat ellátó szervek kijelöléséről szóló 383/2016 (XII.2.) Korm. rendelet 11. § (1) bekezdése alapján eljárva, a rendelet 2. melléklete szerinti illetékességi szabályok figyelembevételével, az általános közigazgatási rendtartásról szóló 2016. évi CL. törvény (továbbiakban: Ákr.) alkalmazásával lefolytatott eljárásban, az Evt. 33. § (8) bekezdés b) pontjában foglaltaknak megfelelően hoztam.

A határozat elleni jogorvoslat lehetőségéről az Ákr. 112. §-ára, a 114. § (1) bekezdésére, a közigazgatási perrendtartásról szóló 2017. évi I. törvényre, a polgári perrendtartásról szóló 2016. évi CXXX. törvény XLVI. fejezetére, valamint az elektronikus ügyintézés és a bizalmi szolgáltatások általános szabályairól szóló 2015. évi CCXXII. törvény 8-10. §-ára figyelemmel adtam tájékoztatást.

Baja, 2021-02-12

Kovács Ernő
kormány megbízott nevében és megbízásából




Kovács József
kormánytisztviselő






A határozatról értesül:

1. Gemenc Zrt. 6500 Baja, Szent Imre tér 2. *(melléklettel, elektronikusan)*
2. BKMKGH Környezetvédelmi és Természetvédelmi Főosztály *(HK)*
3. Erdészeti Osztály *(14)*
4. Irattár

**Bács-Kiskun Megyei Kormányhivatal
Agrárügyi Főosztály Erdészeti Osztály**

Hivatali kapu: KMETERDOFE
6000 Kecskemét, József Attila u. 2.
6724 Szeged, Föltámadás u. 29.
5700 Gyula, Megyeház u. 5-7.

KRID azonosító: 553248745
 6001 Kecskemét, Pf.: 130.
 6701 Szeged, Pf.:35.
 5701 Gyula, Pf.: 220.

 bacs-erdeszet@bacs.gov.hu
 76/896-405
 62/553-940  62/498-056
 66/795-670