



BARANYA MEGYEI KORMÁNYHIVATAL

Ügyiratszám: BA/52/223-2/2021.

Ügyintéző: Gerner Gábor

Telefonszám: 30/383-4943

Tárgy: erdőterv módosítása kérelemre

Hiv. szám: G/2169-1/2020.

Melléklet: 62 db erdőrészlet leíró lap
3 db erdőtervi térkép

HATÁROZAT

Az erdészeti hatóságként eljáró Baranya Megyei Kormányhivatal (Agrárügyi és Környezetvédelmi Főosztály Erdészeti és Földművelésügyi Osztály, 7633 Pécs, Lázár Vilmos u. 12.; a továbbiakban: Baranya Megyei Kormányhivatal) a **Gemenci Erdő- és Vadgazdaság Zrt.** (6500 Baja, Szent I. tér 2.; erdőgazdálkodói kód: Bátaszéki Erdészet - 951; a továbbiakban: Erdőgazdálkodó) kérelmére az erdőtervet az alábbiak szerint

módosítja.

1. Az erdőterv módosítással érintett erdőterület megosztások és területváltozások:

Erdőrészlet és egyéb részlet				Megosztás esetén az új azonosítók			Területváltozás esetén az új terület (ha)	Egyéb adat javítása (leírólap mellékelve)
Község	Tag	Részlet	Teljes terület (ha)	Község	Tag	Részlet		
Kölked	4	B	11,05	Kölked	4	B1	2,78	leírólap mellékelve
				Kölked	4	B2	5,40	leírólap mellékelve
				Kölked	4	B3	2,88	leírólap mellékelve
Kölked	24	L	1,28	-	-	-	0,76	leírólap mellékelve
Kölked	24	O	0,78	Kölked	24	O1	0,53	leírólap mellékelve
				Kölked	24	O2	0,77	leírólap mellékelve
Kölked	33	J	2,69	-	-	-	2,14	leírólap mellékelve
Kölked	33	M	2,49	-	-	-	3,09	leírólap mellékelve
Kölked	33	V	3,64	-	-	-	3,47	leírólap mellékelve
Kölked	33	X	1,23	-	-	-	1,35	leírólap mellékelve
Kölked	37	B	2,87	-	-	-	2,70	leírólap mellékelve
Kölked	37	C	3,78	-	-	-	3,83	leírólap mellékelve
Kölked	37	D	3,46	-	-	-	2,84	leírólap mellékelve
Kölked	37	P	0,51	-	-	-	0,64	leírólap mellékelve
Kölked	37	Q	6,63	-	-	-	6,33	leírólap mellékelve
Kölked	37	R	3,85	-	-	-	4,77	leírólap mellékelve
Kölked	37	S	12,57	-	-	-	12,56	leírólap mellékelve
Kölked	89	B	5,12	-	-	-	2,83	leírólap mellékelve
Kölked	89	F	2,94	-	-	-	5,23	leírólap mellékelve

2. Az erdőterv módosítással érintett erdőrészletre vonatkozó fahasználati előírások:

Erdőrészlet					Fahasználati tervelőírások módosítása								
					Jelenlegi előírás			K é r e l m e z e t t t e r v e l ő í r á s					
Község	Tag	Részlet	Teljes terület (ha)	Elsődleges rendeltetés	Fahasználat módja	Érintett terület (ha)	Előírás összes fatömege (m ³)	Fahasználat módja	Érintett terület (ha)	Fafaj	Eredet	Erély %	Becsült összes fatérfogat (m ³)
Kölked	2	D 3	2,34	TV	-	-	-	NFGY	2,34	IYNY	M	20	132
										MAK	M	5	4
										ZJ	M	50	20
										VSZ	M	5	1
Kölked	3	D	1,78	TV	-	-	-	TKGY	1,78	FRNY	M	25	45
										MAK	M	15	11
										ZJ	M	50	5
										VSZ	M	5	1
Kölked	4	B 2	5,40	TV	-	-	-	NFGY	2,40	IYNY	M	20	102
										ZJ	M	50	13
										I5NY	M	20	6
										MAK	M	10	2
										VSZ	M	10	1
										AK	M	100	2
								TRV	3,00	IYNY	M	100	579
										ZJ	M	100	27
										I5NY	M	100	36
										MAK	M	100	21
										VSZ	M	100	15
										AK	M	100	6
Kölked	4	E	2,48	TV	-	-	-	TI	2,48	FRNY	M	25	14
										MAK	M	10	0
										VSZ	M	5	0
Kölked	4	F	3,08	TV	-	-	-	TKGY	3,08	PANY	M	25	42
Kölked	5	A	9,70	TV	-	-	-	NFGY	9,70	FRNY	M	20	462
										FTNY	M	5	17
										AK	M	50	359
Kölked	8	B	2,27	TV	-	-	-	TKGY	2,27	MAK	M	5	49
										FRNY	M	20	12
Kölked	10	B	6,43	TV	-	-	-	TKGY	6,43	FRNY	SG	20	311
Kölked	11	A	4,13	TV	-	-	-	TI	4,13	FRNY	M	20	28
										VSZ	M	5	0
										MAK	M	15	1
										AK	M	50	2

Agrárügyi és Környezetvédelmi Főosztály Erdészeti és Földművelésügyi Osztály

7633 Pécs, Lázár Vilmos u. 12. ☎ 7614 Pécs, Pf.: 33.

☎ +36-72 795-009 ✉ efo@baranya.gov.hu Honlap: www.bamkh.hu

Erdőrészlet					Fahasználati tervelőírások módosítása								
					Jelenlegi előírás			K é r e l m e z e t t t e r v e l ő í r á s					
Község	Tag	Részlet	Teljes terület (ha)	Elsődleges rendeltetés	Fahasználat módja	Érintett terület (ha)	Előírás összes fatömege (m ³)	Fahasználat módja	Érintett terület (ha)	Fafaj	Eredet	Erély %	Becsült összes fatérfogat (m ³)
Kölked	13	C	4,77	TV	-	-	-	TKGY	4,77	FRNY	M	15	52
										AK	ST	40	74
										FFÜ	ST	10	9
										FFÜ	M	10	19
Kölked	19	B	3,26	TV	-	-	-	TKGY	3,26	FTNY	M	25	148
										FRNY	M	15	20
										AK	M	50	20
										MAK	M	15	10
Kölked	20	E	5,06	TV	-	-	-	TRV	3,00	BÉFÜ	M	100	1089
Kölked	21	A	12,27	TV	-	-	-	NFGY	12,27	FRNY	SG	20	751
										FRNY	SG	20	201
Kölked	21	D	11,26	TV	-	-	-	NFGY	11,26	FRNY	SG	20	867
										BÉFÜ	M	25	211
Kölked	21	E	5,47	TV	-	-	-	TRV	2,05	IYNY	M	100	582
Kölked	24	B	3,07	TV	-	-	-	TI	3,07	FRNY	M	15	16
										GEFÜ	M	20	11
										MAK	M	5	2
										AK	M	30	0
Kölked	24	H	3,01	TV	TRV	3,01	1038	TRV	0,81	BÉFÜ	M	100	279
							75			ZJ	M	100	20
							33			AK	M	100	9
Kölked	24	M	5,20	TV	-	-	-	NFGY	3,01	ENNY	M	25	93
										FTNY	M	10	10
										I5NY	M	30	83
								TRV	2,19	ENNY	M	100	443
Kölked	24	O 2	0,77	TV	-	-	-	TI	0,77	FRNY	SG	20	16
										AK	M	50	1
										ZJ	M	50	2
										FTNY	M	5	0
Kölked	33	C	1,86	TV	-	-	-	TI	1,86	KST	M	15	11
										MAK	M	5	0
										VSZ	M	10	0
										MSZ	M	10	0
										FD	M	20	0

Erdőrészlet					Fahasználati tervelőírások módosítása								
					Jelenlegi előírás			K é r e l m e z e t t t e r v e l ő í r á s					
Község	Tag	Részlet	Teljes terület (ha)	Elsődleges rendeltetés	Fahasználat módja	Érintett terület (ha)	Előírás összes fatömege (m ³)	Fahasználat módja	Érintett/redukált terület (ha)	Fafaj	Eredet	Erély %	Becsült összes fatérfogat (m ³)
Kölked	33	D	0,58	TV	-	-	-	TI	0,58	FD	M	20	2
										FRNY	SG	25	1
										VSZ	M	5	0
Kölked	33	E	2,25	TV	-	-	-	TI	2,25	KST	M	15	11
										MAK	M	10	1
										VSZ	M	10	1
Kölked	33	G	3,89	TV	-	-	-	TI	3,89	KST	M	15	18
										MAK	M	5	1
										VSZ	M	5	0
										MSZ	M	5	0
										FD	M	20	1
										AL	M	5	0
Kölked	33	M	3,09	TV	-	-	-	TI	3,09	FD	M	20	33
										FRNY	M	20	4
										MAK	M	10	0
Kölked	33	N	1,21	TV	-	-	-	NFGY	1,21	FD	M	15	68
										FD	M	15	11
										A	SG	80	2
Kölked	33	V	3,47	TV	-	-	-	NFGY	3,47	MAK	M	10	92
										KST	M	10	71
										FD	M	15	6
Kölked	33	X	1,35	TV	-	-	-	FVV	1,35/0,76	MAK	M	95	399
										MAK	M	-	-
										VSZ	M	-	-
Kölked	37	C	3,83	TV	TRV	1,63		TRV	1,75	A	SG	100	295
Kölked	37	G	5,96	TV	-	-	-	NFGY	5,07	BÉFÜ	M	20	383
										FD	M	10	7
										MAK	M	10	8
										FRNY	M	-	-
										VSZ	M	-	-
										MAK	M	-	-
Kölked	37	O	1,20	TV	-	-	-	NFGY	1,20	I5NY	M	30	60
Kölked	37	P	0,64	TV	-	-	-	NFGY	0,64	I5NY	M	30	44

Erdőrészlet					Fahasználati tervelőírások módosítása								
					Jelenlegi előírás			K é r e l m e z e t t t e r v e l ő í r á s					
Község	Tag	Részlet	Teljes terület (ha)	Elsődleges rendeltetés	Fahasználat módja	Érintett terület (ha)	Előírás összes fatömege (m ³)	Fahasználat módja	Érintett terület (ha)	Fafaj	Eredet	Erély %	Becsült összes fatérfogat (m ³)
Kölked	37	S	12,56	TV	-	-	-	TRV	2,50	FD	M	100	685
										MAK	M	100	137
Kölked	39	C	5,63	TV	-	-	-	TKGY	5,63	FRNY	M	15	95
										MAK	M	10	35
										A	SG	30	27
										FFŰ	ST	15	12
										ZJ	M	30	20
Kölked	40	K	1,71	TV	-	-	-	TI	1,71	KST	M	5	6
										MAK	M	5	2
										MJ	M	40	1
										KD	M	10	0
Kölked	45	F	3,89	TV	-	-	-	TI	3,89	FRNY	M	20	2
										MSZ	M	10	0
										VSZ	M	10	0
Kölked	45	G	0,39	TV	-	-	-	TI	0,39	FRNY	M	20	2
										MAK	M	5	0
Kölked	46	B	1,49	TV	-	-	-	TI	1,49	FRNY	M	20	8
										MAK	M	10	1
Kölked	48	C	1,92	TV	-	-	-	TI	1,92	KST	M	15	15
										MAK	M	15	2
Kölked	50	A	0,52	TV	-	-	-	TI	0,52	MAK	M	10	1
										FRNY	M	20	1
										FTNY	M	10	0
										VSZ	M	5	0
Kölked	53	A	5,21	TV	-	-	-	TKGY	5,21	KST	M	10	76
Kölked	66	D	1,57	TV	-	-	-	TKGY	1,57	FRNY	M	20	35
Kölked	66	E	4,77	TV	-	-	-	TI	4,77	FRNY	M	20	32
										MAK	M	15	6
Kölked	66	F	3,20	TV	-	-	-	TI	2,00	FRNY	M	20	12
										VSZ	M	5	0
										FRNY	M	-	-
										VSZ	M	-	-
										MAK	M	-	-

Erdőrészlet					Fahasználati tervelőírások módosítása								
					Jelenlegi előírás			K é r e l m e z e t t t e r v e l ő í r á s					
Község	Tag	Részlet	Teljes terület (ha)	Elsődleges rendeltetés	Fahasználat módja	Érintett terület (ha)	Előírás összes fatömege (m ³)	Fahasználat módja	Érintett terület (ha)	Fafaj	Eredet	Erély %	Becsült összes fatérfogat (m ³)
Kölked	73	F	5,14	TV	-	-	-	NFGY	5,14	HJ	M	15	221
										MJ	ST	15	27
										KONY	M	5	12
Kölked	74	A	2,81	TV	-	-	-	TI	2,81	MAK	M	15	14
										VSZ	M	5	1
										MJ	M	20	3
Kölked	74	B	15,32	TV	-	-	-	NFGY	15,32	KST	M	10	349
										MAK	M	10	211
Kölked	83	E	1,49	TV	-	-	-	TI	1,49	MAK	M	15	10
										KST	M	10	2
										AK	M	30	0
										ZJ	M	30	0
										MJ	MM	15	0
Kölked	85	D	2,66	TV	-	-	-	TI	2,66	MAK	M	10	12
										KST	M	10	2
										MJ	M	10	0
										AK	M	30	0
Kölked	85	N	2,09	TV	-	-	-	TKGY	2,09	FRNY	M	20	61
										MAK	M	15	14
Kölked	86	C	12,52	TV	-	-	-	NFGY	0,97	FD	M	-	-
										MAK	M	15	1
										ZJ	M	30	2
								TRV	6,00	FD	M	100	3109
										MAK	M	-	-
										ZJ	M	-	-
Kölked	86	H	1,37	TV	-	-	-	NFGY	1,37	PANY	M	30	44
Kölked	89	B	2,83	TV	-	-	-	NFGY	2,83	A	SG	20	65
										MAK	M	10	10
										ZJ	M	30	16
										FD	ST	15	11
										HJ	M	10	5
										JP	M	15	4

3. Az erdőterv módosítással érintett erdőművelési előírások:

Erdőrészlet					Erdősítési tervelőírások módosítása							
					Jelenlegi előírás				Módosított előírás			
Község	Tag	Részlet	Teljes terület (ha)	Elsődleges rendeltetés	Érintett terület (ha)	Jelleg	Mód	Cél-/faállomány-típus (Főfafaj)	Érintett terület (ha)	Jelleg	Mód	Célállomány / Főfafaj
Kölked	4	B 2	5,40	TV	-	-	-	-	3,00	TRVF	MEST	NNY / OLNy
									3,00	TRVF	MEST	HNY / FRNY
Kölked	20	E	5,06	TV	-	-	-	-	3,00	TRVF	MEST	VT-EL / FFÜ
Kölked	21	E	5,47	TV	-	-	-	-	2,05	TRVF	MEST	NNY / OLNy
									2,05	TRVF	MEST	HNY / FRNY
Kölked	24	H	3,01	TV	3,01	TRVF	MEST	VT-EL / FFÜ	0,81	TRVF	MEST	VT-EL / FFÜ
									0,81	TRVF	MEST	HNY / FRNY
Kölked	24	M	5,20	TV	-	-	-	-	2,19	TRVF	MEST	HNY / FRNY
									2,19	TRVF	MEST	VT-EL / FFÜ
Kölked	37	S	12,56	TV	0,00	TRVF	MEST	T / KST	2,50	TRVF	MEST	T / KST
						TRVF	MEST	H-EKL / MAK	2,50	TRVF	MEST	H-EKL / MAK
Kölked	86	C	12,52	TV	-	-	-	-	6,00	TRVF	MEST	T / KST
									6,00	TRVF	MEST	H-EKL / MAK

4. A Baranya Megyei Kormányhivatal jelen eljárásban vizsgálta a természetvédelmi szakkérdést és megállapította, hogy a tervezett erdőterv módosítás az alábbi előírások teljesülése esetén megfelel a természet védelmére vonatkozó nemzeti és európai uniós jogi követelményeknek.

4.1. A munkálatok megkezdése előtt legalább 5 munkanappal előzetesen értesíteni kell a területileg illetékes természetvédelmi kezelőt, a **Duna-Dráva Nemzeti Park Igazgatóságot** (7625 Pécs, Tettye tér 9., a továbbiakban: **DDNPI**), valamint a **természetvédelmi hatóságként eljáró Baranya Megyei Kormányhivatalt** (Agrárügyi és Környezetvédelmi Főosztály Környezetvédelmi és Természetvédelmi Osztály; a továbbiakban: **Természetvédelmi Hatóság**).

4.2. A munkavégzés területeinek munkagépekkel és egyéb munkaeszközökkel történő megközelítése a talaj felesleges bolygatása nélkül, megfelelő talajviszonyok mellett, kizárólag az oda vezető utakon és járt nyiladékokon, a területek fokozott kíméletével történhet. A munkálatok közvetlen környezetében a munkaeszközökkel történő mozgás (megközelítés, rakodás, helyezkedés, forgolódás és hasonló) területét a legnagyobb körültekintéssel kell használni, figyelembe véve az Igazgatóság munkatársának véleményét és javaslatait.

- 4.3. A Kölked 4B2, 20E, 21E, 24H, 24M és 33X erdőtervi jelű erdőrészekben a vágásterületeken hagyás fákat, hagyásfa-csoportokat kell kijelölni, amelyeket a letermelés során meg kell hagyni.
- 4.4. A Kölked 86C erdőtervi jelű erdőrészletben a hagyásfa-csoport mellett őshonos fafajokból álló vízparti sávot kell kijelölni és meghagyni.
- 4.5. A Kölked 37S erdőtervi jelű erdőrészletben a véghasználati terület 5%-os mértékében hagyás fákat és hagyásfa-csoportokat kell visszahagyni. Ezen facsoportok kijelölését – ideértve a 3. és 4. pontokban említett kijelöléseket – a DDNPI természetvédelmi őrszolgálatával közösen kell elvégezni.
- 4.6. A Kölked 4B2 és 21E erdőtervi jelű erdőrészekben tervezett nemes nyár erdősítések befejezésekor a termőhelynek megfelelő, második lombkoronaszint kialakítására alkalmas kemény elegyfajoknak (szil vagy kőris) hektáronként 1000 darab mennyiségben kell jelen lenniük.
- 4.7. A Kölked 4B2, 45G, 48C és 73F erdőtervi jelű erdőrészek fekete gólya fészek 400 méteres védőzónájával érintett területein erdőgazdálkodási tevékenység március 15. és augusztus 15. között kizárólag az Igazgatóság jegyzőkönyvezett, hozzájáruló véleménye alapján történhet.
- 4.8. A Kölked 5A, 8B, 10B, 39C és 40K erdőtervi jelű erdőrészek rétisas fészek 400 méteres védőzónájával érintett területein erdőgazdálkodási tevékenység január 1. és június 30. között kizárólag az Igazgatóság jegyzőkönyvezett, hozzájáruló véleménye alapján történhet.
- 4.9. A Kölked 37S erdőtervi jelű erdőrészlet barna kánya és holló fészek 200 méter sugarú védőzónájával érintett területén erdőgazdálkodási tevékenység február 1. és július 31. között kizárólag az Igazgatóság jegyzőkönyvezett, hozzájáruló véleménye alapján történhet.
- 4.10. A Kölked 85D erdőtervi jelű erdőrészlet barna kánya fészek 200 méter sugarú védőzónájával érintett erdőrészlet területén április 1. és július 31. között erdőgazdálkodási tevékenységet végezni kizárólag az Igazgatóság jegyzőkönyvezett, hozzájáruló véleménye alapján lehet. A jegyzőkönyv másolati példányát – ideértve a 4.7., 4.8. és 4.9. pontokban említett jegyzőkönyveket is – a fenti iktatószámra történő hivatkozással a Természetvédelmi Hatóság részére haladéktalanul el kell küldeni.
- 4.11. A munkálatok során olaj, illetve egyéb szennyező anyag a talajra, a felszíni és felszín alatti vizekbe nem kerülhet. Szennyezés esetén azonnal meg kell kezdeni a szennyezés eltávolítását, a Természetvédelmi Hatóságot és a DDNPI-t pedig haladéktalanul telefonon vagy a helyszínen értesíteni kell.
- 4.12. Kiemelten kell ügyelni a védett és fokozottan védett lágyszárú növényeket érhető taposási károk kiküszöbölésére.
- 4.13. A munkavégzés során keletkező hulladékok gyűjtéséről, továbbá hasznosításáról vagy ártalmatlanításáról és a terület tisztaságáról gondoskodni kell.

- 4.14. A munkálatok során gondoskodni kell továbbá a vadon élő szervezetek, életközösségeik, a biológiai sokféleség fennmaradásához szükséges természeti feltételek, többek között a talajviszonyok és a vízháztartás megőrzéséről.
- 4.15. A munkavégzések befejezése után a munkaterületeket rendezett állapotban kell visszahagyni.
5. A Baranya Megyei Kormányhivatal az erdőterv fenti módosítását az Országos Erdőállomány Adattárban (a továbbiakban: Adattár) rögzíti. A határozat az erdőterv határozattal együtt érvényes!
6. Jelen határozathoz csatolt erdőtervi leírólapok és erdőtervi térképek a jelen határozat elválaszthatatlan részét képezik.
7. A jelen határozat mellékleteként kiadott erdőtervi leírólapokon szereplő adatok az Adattár aktualizált adatait tartalmazzák.
8. Mivel az Erdőgazdálkodó kérelmében jelezte, hogy az erdőterv módosítással érintett erdőrészekben a kérelmezett fahasználatokat tárgyévben (2021. év) végre kívánja hajtani, így ezen erdőgazdálkodási tevékenységek külön bejelentése mellőzhető.

Jelen határozat a **közléssel végleges**, ellene fellebbezésnek helye nincs. A határozat közlésétől számított 30 napon belül – jogsérelemre hivatkozással – annak **bíróági felülvizsgálatát lehet kérni** a Pécsi Törvényszéktől (7623 Pécs, Rákóczi út 34.).

A keresetlevelet a Baranya Megyei Kormányhivatalhoz kell benyújtani vagy ajánlott küldeményként postára adni. A belföldi székhelyű gazdálkodó szervezet és a jogi képviselővel eljáró fél elektronikus kapcsolattartásra köteles. Az elektronikus kapcsolattartásra kötelezettek, illetve az azt önként választók a keresetlevelet a <https://e-kormanyablak.kh.gov.hu/client> honlapon (IKR rendszer) keresztül nyújthatják be. Az elektronikus kapcsolattartásra nem köteles fél a keresetlevelet a *polgári perben és a közigazgatási bírósági eljárásban alkalmazandó nyomtatványokról* szóló 6/2019. (III. 18.) IM rendelet (a továbbiakban: *IM rendelet*) 19. mellékletében meghatározott nyomtatványon is előterjesztheti (további tájékoztatás: <https://birosag.hu/eljarasok-nyomtatvanyai/polgari-kozigazgatasi-papir-alapu-nyomtatvanyok>).

A közigazgatási bírósági eljárásban a feleket tárgyi illeték feljegyzési jog illeti meg. A bíróság a pert tárgyaláson kívül bírálja el, a felek bármelyikének kérelmére azonban tárgyalást tart. Tárgyalás tartását a felperes a keresetlevélben kérheti. Az erre irányuló kérelem elmulasztása miatt igazolásnak nincs helye.

A keresetlevél benyújtásának a döntés végrehajtására nincs halasztó hatálya, az ügyfél azonban a keresetlevélben azonnali jogvédelem iránti kérelem formájában a halasztó hatály elrendelését kérheti. A kérelemben részletesen meg kell jelölni azokat az indokokat, amelyek az azonnali jogvédelem szükségességét megalapozzák, és az ezek igazolására szolgáló okiratokat csatolni kell. A kérelmet megalapozó tényeket valószínűsíteni kell. A bíróság a kérelemről annak beérkezésétől számított tizenöt napon belül dönt, hiánypótlásnak nincs helye.

INDOKOLÁS

Az Erdőgazdálkodó 2020. november 2. napján kérelmet nyújtott be a Baranya Megyei Kormányhivatalhoz, amelyben a rendelkező részben szereplő Kölked községhatárban található erdőrészek esetében az erdőterv módosítását kérte.

Az Erdőgazdálkodó az alábbiakkal indokolta kérelmét:

„A csatolt mellékletben szereplő kérvényezett módosítások a Gemenc Zrt. Bátaszéki Erdészete által kezelt erdőrészeket érintik a Bédai Erdőtervezési Körzetben. Az érintett erdőrészek erdőterve 2019. december 31-ig került kiadásra. A terv kiadását követő jogszabályi módosítások miatt az erdőterv érvényben maradt, de a tíz évre ütemezett tartamos erdőgazdálkodásnak köszönhetően élő tervelőírásokat már alig tartalmaz.

A helyszínen felülvizsgáltuk az érintett erdőrészek állapotát és a faállományokkal történő tartamos gazdálkodás, valamint az idegenhonos erdők ütemezett átalakításának biztosítása érdekében kérjük a "Módosítandó és kérelmezett fahasználati illetve erdősítési tevékenységek listájá"-n felsorolt fahasználatok engedélyezését! Az kért előírások átvezetéséhez szükséges egyéb dokumentumokat (erdőreszt leírólapok, térképek) mellékeljük.

Szükségesnek tartjuk a külön listában szereplő erdőrészek megosztását, melyek részterületei a következő tervidőszakban nem kezelhetők egy erdőresztként. A megosztásokhoz szükséges térképeket, koordináta jegyzékeket és erdőreszt leírólapokat mellékeljük.

2016-os ortofotók alapján észleltük, hogy egyes erdőrészek nyilvántartott alakja eltér a természetben fellelhető állapottól, a terepen végzett GPS mérések ezt megerősítették. A fentiek alapján kérjük ezen részek alakjának és területének módosítását.

Minden részterület fahasználati kérelem mellé – jóváhagyást segítő – mellékeljük az érintett részterületek térképét. A Kölked 37/S erdőreszt esetén a TRV-sal érintett részterületen belül a FD főfafaj jellegű.

Az 1996. évi LIII. tv. 33. § (7) bekezdésnek megfelelően a nemesnyáras, nemesfűzes erdőrészek erdőfelújításánál, a Kölked 4/B 2, 21/E erdőrészek esetén (összesen 5,05 ha-on) az őshonos elegyfajok magasabb arányban történő ültetésével, míg a Kölked 20/E, 24/H, 24/M erdőrészek (összesen 6,00 ha-on) esetén fajcserés erdőszerkezet-átalakítással javítjuk az erdőrészek természetvédelmi helyzetét.

A körzeti erdőtervezéshez erdőgazdálkodói javaslatként a kérdéses fahasználatokat és erdőfelújítási módokat a DDNPI támogató nyilatkozatával együtt megküldtük az NFK számára.

Az erdőgazdálkodás tartamosságának fenntartása érdekében kérjük a kérelmezett erdőtervi előírások jóváhagyását! A kérelemben szereplő fahasználatokat 2021-ben kívánjuk elvégezni.”

Az Erdőgazdálkodónak a kérelmezett eljárásért az erdőről, az erdő védelméről és az erdőgazdálkodásról szóló 2009. évi XXXVII. törvény (a továbbiakban: **Evt.**) 105/B. § (2) bekezdés f) pontja, valamint (3) bekezdése és 1. számú mellékletének 4. pontja alapján nem kell igazgatási szolgáltatási díjat fizetnie.

Mivel az erdőterv módosítására irányuló eljárásban az Evt. 105. § (6) bekezdésének f) pontja értelmében a sommás eljárás nem alkalmazható, a Baranya Megyei Kormányhivatal az Erdőgazdálkodó kérelmét az általános közigazgatási rendtartásról szóló 2016. évi CL. törvény (a továbbiakban: **Ákr.**) 43. § (2) bekezdése értelmében teljes eljárásban bírálta el.

Az Evt. 33. § (8) bekezdés b) pontja szerint, az erdészeti hatóság a körzeti erdőtervezésre vonatkozó rendelkezésekkel összhangban az erdőgazdálkodó kérelmére módosíthatja az erdőtervet.

Az Evt. 33. § (9) bekezdése alapján, az erdőterv véghasználati fakitermelést eredményező, illetve az erdőfelújítás előírást érintő módosítására az erdőgazdálkodó kezdeményezése esetén a tulajdonos hozzájárulása mellett kerülhet sor.

Az Evt. 41. § (1) bekezdései szerint, az erdőgazdálkodó

- a) az erdőtervben foglalt erdősítési, erdőnevelési és fakitermelési tevékenységet – a (2) bekezdés kivételével – ,
 - b) a (3) bekezdésben foglalt esetben az erdőtervben nem szereplő fakitermelést
- a tevékenység megkezdését legkésőbb 21 nappal megelőzően az erdészeti hatóság részére tett bejelentést követően végezhet.

Az Evt. 41. § (2) bekezdése szerint az erdőgazdálkodási tevékenység az (1) bekezdés szerinti bejelentés mellőzésével is végrehajtható, ha az erdőgazdálkodó a 33. § (8) bekezdésében foglalt kérelmében az erdőgazdálkodási tevékenység tárgyában történő végrehajtására vonatkozó szándékát jelezte, és az erdőgazdálkodási tevékenységet az erdészeti hatóság az erdőterv módosításával lehetővé tette.

A kérelem, a mellékelt dokumentumok, valamint a 2021. január 5. és 6. napján megtartott helyszíni szemlén tapasztaltak alapján a Baranya Megyei Kormányhivatal erdészeti szempontból a kérelmezett erdőrészekre vonatkozóan alábbiakat állapította meg:

- Kiindulva az erdőrésztlet fogalmának meghatározásából [Evt. 16. § (6)] a Kölked 4B és 24O erdőtervi jelű erdőrésztlet megosztása szakmailag indokolt.
- A Kölked 24L, 24O (24O 1 és 24O 2), 33J, 33M, 33V, 33X, 37B, 37C, 37D, 37P, 37Q, 37R, 37S, 89/B és 89F erdőtervi jelű erdőrésztletek természetben fellelhető alakja és nagysága valóban eltér az Adattárban nyilvántartott terület alakjától és nagyságától, ezért azok a valós állapotnak megfelelően módosítandók. A fentieknek megfelelően a Kölked 37C erdőrésztlet esetén a kapcsolódó tervelőírások területi módosítása is szükséges.
- A Kölked 4B 2, 20E, 21E, 24H, 24M, 37S és 86C erdőtervi jelű erdőrésztletekben megtervezett tarvágások (TRV) döntő többségében nemesnyár, nemesfűz és feketedió (FD), azaz idegenhonos fajokot érintenek, A tervezett tarvágások szakmailag helyesek, őshonos fajokból történő hagyásfák, hagyásfa csoportok, vízparti sáv visszahagyása mellett, a rendelkező rész 4.3. és 4.5. pont alatti korlátozások betartásával végrehajthatók.
- A tarvágásra kérelmezett területeken az erdő felújítása a megtervezett illetve kérelmezett célállományokkal történhet, mert az erdőrésztletek termőhely-típus változatain valamennyi tervezett célállomány megfelelő. Az erdő felújítása során a Kölked 4B2 és 21E erdőtervi jelű erdőrésztletek esetében figyelembe kell venni a rendelkező rész 4.6. pont alatt szereplő korlátozásokat.
- A Kölked 33X erdőtervi jelű erdőrésztletben megtervezett véghasználat a 2017. évi bontóvágással megkezdett felújítóvágás végvágása (FVV). Az erdőrésztletben megfelelő mennyiségű újulat található. A tervezett felújítóvágás végvágás szakmailag helyes, az őshonos fajokból történő hagyásfák,

Agrárügyi és Környezetvédelmi Főosztály Erdészeti és Földművelésügyi Osztály

7633 Pécs, Lázár Vilmos u. 12. ☎ 7614 Pécs, Pf.: 33.

☎ +36-72 795-009 ✉ efo@baranya.gov.hu Honlap: www.bamkh.hu

hagyásfa csoportok visszahagyása mellett, a rendelkező rész 4.4. pont alatti korlátozások betartásával végrehajtható. Az erdőrésztben az erdő felújítása a korábban megtervezett célállományokkal történhet.

- A Kölked 4E, 11A, 24B, 24O2, 33C, 33D, 33E, 33G, 33M, 40K, 45F, 45G, 46B, 48C, 50A, 66E, 66F, 74A, 83E és 85D erdőtervi jelű erdőrésztben megtervezett tisztítás, a Kölked 3D, 4F, 8B, 10B, 13C, 19B, 39C, 53A, 66D és 85N erdőtervi jelű erdőrésztben megtervezett törzskiválasztó gyérítés valamint a Kölked 2D3, 4B2, 5A, 21A, 21D, 24M, 33N, 33V, 37G, 37O, 37P, 73F, 74B, 86C, 86H és 89B erdőtervi jelű erdőrésztben megtervezett növedékfokozó gyérítés – figyelembe véve a legutóbb végzett fahasználati beavatkozásokat és a faállományok korát, záródását továbbá azok egyésségi állapotát is – szakmailag helyesen kerültek megtervezésre.
- A kérelemben szereplő valamennyi erdőrésztben az Erdőgazdálkodó indoklása megfelel a terepi állapotnak. A fentiekben kifejtettek és a helyszíni szemlén tapasztaltak figyelembevételével az Erdőgazdálkodó kérelme szakmailag megalapozott, valamennyi kérelmezett módosítás indokolt, ezért azok erdészeti szempontból engedélyezhetők.
- Az ingatlan-nyilvántartás adatai alapján megállapítható, hogy a kérelemben szereplő erdőrésztben által érintett ingatlanok a Magyar Állam tulajdonában vannak, vagyonkezelője az Erdőgazdálkodó. A VK-2016/14 számú Vagyonkezelési Szerződés (VSZ) 4.8. pontja a tulajdonosi jogok gyakorlását az Erdőgazdálkodó, mint vagyonkezelő jogkörébe utalja a rendes gazdálkodás körét meg nem haladó esetekben. Mivel az erdőterv kérelmezett módosítás a VSZ 4.8. pontja alapján nem haladja meg a rendes gazdálkodás körét, ezért a tulajdonosi hozzájárulás megadottnak tekinthető. Mindezek miatt a kérelem megfelel az Evt. 33. § (9) bekezdésben foglaltaknak.

Megállapítható továbbá, hogy a rendelkező részben szereplő Kölked községhatárban található, erdőterv módosítással érintett erdőrésztben a 7/1996. (IV. 17.) KTM rendelettel (a továbbiakban: KTM rendelet) létesített **Duna-Dráva Nemzeti Park** védett vagy fokozottan védett területeken találhatóak, amelyek **„Béda-Karapancsa (HUDD10004)”** jelzéssel különleges madárvédelmi területként, illetve **„Béda-Karapancsa (HUDD20045)”** elnevezéssel kiemelt jelentőségű természetmegőrzési területként részei az *európai közösségi jelentőségű természetvédelmi rendeltetésű területekről* szóló 275/2004. (X. 8.) Korm. rendelet (a továbbiakban: **Nkr.**) alapján, az *európai közösségi jelentőségű természetvédelmi rendeltetésű területekkel érintett földrésztelkekről* szóló 14/2010. (V. 11.) KvVM rendelet által kihirdetett Natura 2000 hálózathoz is.

A fentiek alapján Baranya Megyei Kormányhivatal a földművelésügyi hatósági és igazgatási feladatokat ellátó szervek kijelöléséről szóló 383/2016. (XII. 2.) Korm. rendelet (a továbbiakban: Kr.) 69. § (1) bekezdés b) pontja értelmében jelen eljárásban szakkérdésként vizsgálta, hogy a tevékenység, a beruházás vagy a terv a természet védelmére vonatkozó nemzeti és európai uniós jogi követelményeknek a kérelemben foglaltak szerint, vagy további feltételek mellett megfelel-e.

A szakkérdés vizsgálatával összefüggésben a környezetvédelmi és természetvédelmi szakkérdés vizsgálatával kapcsolatos egyéb eljárási költségekről és szakértői díjakról szóló 78/2015. (III. 31.) Korm. rendelet 1. számú mellékletének 3.5. pontja szerint 14.000 forint eljárási költség merült fel, amelyet az Erdőgazdálkodó igazoltan megfizetett.

A Baranya Megyei Kormányhivatal a természetvédelmi szempontból az alábbiakat állapította meg:

A KTM rendelet 2. §-a értelmében, a Duna-Dráva Nemzeti Park védetté nyilvánításának célja a Duna és a Dráva folyók mellékágrendszereinek, valamint az érintett területek természeti értékeinek, a felszíni és felszín alatti vízkészleteknek, továbbá az érintett területek erdeinek, termőtalajának és más megújuló természeti erőforrásainak védelme.

Az Nkr. 4. § (1) bekezdése értelmében, a Natura 2000 területek lehatárolásának és fenntartásának célja a rajtuk található, az Nkr. 1-3. számú mellékleteiben meghatározott fajok, valamint a 4. számú mellékletében meghatározott élőhely típusok kedvező természetvédelmi helyzetének megőrzése, fenntartása és helyreállítása, továbbá a lehatárolásuk alapjául szolgáló természeti állapot, illetve a fenntartó gazdálkodás feltételeinek a biztosítása.

A természeti értékek zavartalanságának biztosítása és a védett értékek oltalma érdekében a Baranya Megyei Kormányhivatal előírta, hogy a munkálatok megkezdése előtt az Igazgatóság munkatársait, illetve az illetékes természetvédelmi hatóságot is értesíteni kell, a munkaterületek megközelítését pedig a legnagyobb körültekintéssel kell végezni. A Baranya Megyei Kormányhivatal a természetvédelmi érdekek maradéktalan érvényesíthetősége és a természetvédelmi célok elérése érdekében írta elő a DDNPI munkatársának terepi jelenlétét és részvételét a tervezett munkálatok végzése során. A DDNPI helyszíni jelenlétének oka – a fent leírtakon túl – a természetvédelmi kezelő által monitorozásra, nyilvántartásra került, újonnan feltárt védett, valamint jelölő, közösségi jelentőségű fajok populációira és élőhelyeikre vonatkozó élőhely védelmi célzatú, újonnan felmerült korlátozó körülmények természetvédelmi kezelő általi meghatározása.

A hagyásfa csoport megtartásával az idős erdőhöz kötődő, közösségi jelentőségű fajok egyedeinek életfeltételei biztosíthatók.

A *természet védelméről* szóló 1996. évi LIII. törvény (a továbbiakban: **Tvt.**) 42. § (1) bekezdése szerint tilos a védett növényfajok egyedeinek és élőhelyeinek veszélyeztetése, károsítása és elpusztítása, ezért szükséges ügyelni a taposási károkra, a szennyezések megelőzésére, a hulladékok megfelelő kezelésére és a területek tisztaságára.

A védett és fokozottan védett madárfajok fészkelési ideje magába foglalja a fészkekfoglalási, költési és utódnevelési időszakokat. A Tvt. 43. § (1) bekezdése szerint tilos – többek között – a szaporodásuknak és élettevékenységeiknek, illetve költőhelyüknek veszélyeztetése, lerombolása és károsítása, ezért szükséges ebben az időszakban a védőzónákban történő tartózkodás, mozgás, illetve a munkavégzés korlátozása.

A Baranya Megyei Kormányhivatal megállapította, hogy az erdőterv módosítás következtében a tárgyi erdőrészek nem kerülnek veszélybe, a kedvező természetvédelmi helyzetük megőrzése és fenntartása a továbbiakban is biztosított. Az erdőterv módosítás a védett és fokozottan védett természeti és Natura 2000 területek környezeti állapotára nincs negatív hatással és nem ellentétes a természetvédelmi célokkal, a munkavégzés következtében védett és közösségi jelentőségű jelölő értékek és fajok élettevékenységei nem kerülnek veszélybe. A munkavégzés a vonatkozó jogszabályok betartása mellett a területek kedvező természetvédelmi helyzetére, élőhelyi állapotára, természeti rendszereire káros hatással nincs, védett és fokozottan védett állatfaj mozgását, táplálkozását, egyéb élettevékenységét nem veszélyezteti.

A Baranya Megyei Kormányhivatal döntése során figyelembe vette a DDNPI DDNPI/25-140/2020. ügyiratszámú nyilatkozatát is.

A Baranya Megyei Kormányhivatal a véleményét természetvédelmi szempontból a Tvt., valamint az Nkr. rendelkezései alapján hozta meg.

A Baranya Megyei Kormányhivatal a Tvt. 76. § (2a) bekezdése alapján rendelkezett a természetvédelmi szakkérdés vizsgálatának tényéről és eredményéről.

A fentiek alapján, mivel az Erdőgazdálkodó által kérelmezett módosítások minden esetben megfelelnek az erdészeti szakmai elveknek és jogszabályoknak, valamint mivel az erdőterv módosítás nem ellentétes a természet védelmére vonatkozó nemzeti és európai uniós jogi követelményekkel, a Baranya Megyei Kormányhivatal az Evt. 33. § (8) bekezdés b) pontja szerint a kérelem alapján a körzeti erdőtervezésre vonatkozó rendelkezésekkel összhangban módosította az erdőtervet.

Mivel az Erdőgazdálkodó kérelmében jelezte, hogy az erdőterv módosítás során engedélyezett fahasználatokat a tárgyévben (2021.) végre kívánja hajtani, így az Evt. 41. § (2) bekezdése a) pontja értelmében a rendelkező részben felhívta az Erdőgazdálkodó figyelmét, hogy az Evt. 41. § (1) bekezdése szerinti bejelentés mellőzhető.

A Baranya Megyei Kormányhivatal jelen döntését az Ákr. 80. § (1) és 81. § (1) bekezdései alapján határozatba foglalta, amely az Ákr. 82. § (1) bekezdése értelmében a közléssel válik véglegessé.

A Baranya Megyei Kormányhivatal jelen döntését – figyelemmel az egyes erdészeti hatósági eljárások, bejelentések, valamint hatósági nyilvántartások eljárási szabályairól szóló 433/2017. (XII.21.) Korm. rendelet 7. § -ban foglaltakra – az Evt. 33. § (5) bekezdés b) pontja alapján a Nemzeti Földügyi Központ honlapján közhírré teszi.

A Baranya Megyei Kormányhivatal tárgyi ügyben erdészeti hatósággént a Kr. 11. § (1) bekezdése alapján járt el. A Baranya Megyei Kormányhivatal illetékességi területéről a Kr. 2. melléklete 6. pontja rendelkezik.

A bírósági felülvizsgálat lehetőségét az Ákr. 114. § (1) bekezdése biztosítja. A jogorvoslati tájékoztató a közigazgatási perrendtartásról szóló 2017. évi I. törvény 39. §, 50. § és 77. §-án, az illetékekről szóló 1990. évi XCIII. törvény 62. § (1) bekezdés h) pontján, valamint az IM. rendelet 6. § (1) bekezdésén alapul.

Pécs, 2021. január „.....”

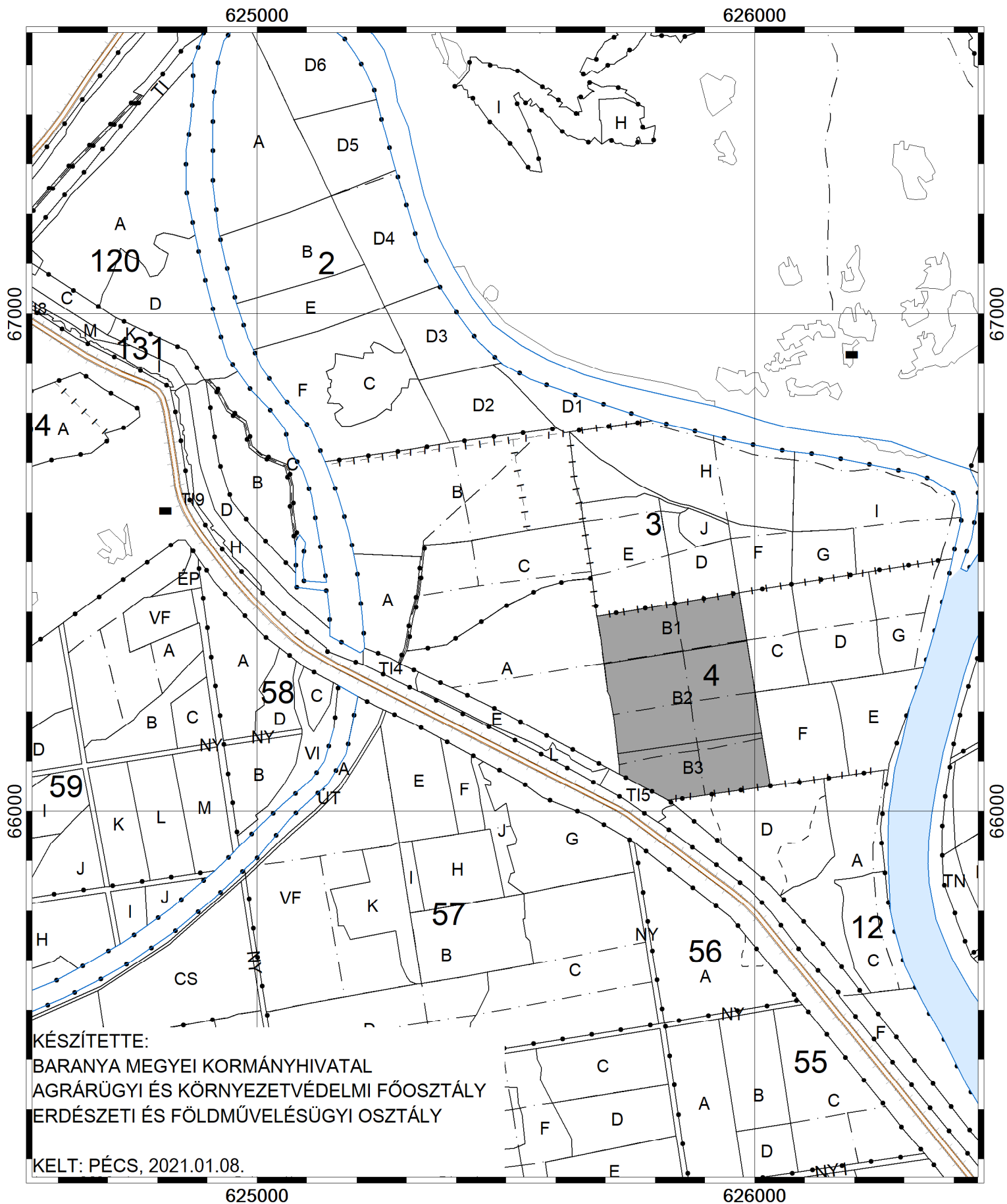
Dr. Horváth Zoltán kormány megbízott
felhatalmazása alapján kiadományozta:

dr. Jeges-Varga Ferenc
osztályvezető

Kapják:

1. Gemenc Zrt. (Bátaszéki Erdészet) 6500 Baja, Szent I. tér 2. – „CK”
2. BMKH AÜ-KÖ-FO KÖ-TE-O (3536-4/2020.) – „HK”
3. DDNPI (DDNPI/25-140/2020.) – „CK”
4. NFK Erdészeti Főosztály Dél-Dunántúli Erdőtervezési Osztály – **e-mail:** eto.pecs@nfk.gov.hu
5. NFK Erdészeti Főosztály – **e-mail:** erdeszet.honlap@nfk.gov.hu + Tartalommódosítási Adatlap
6. Irrattár

ERDÉSZETI TÉRKÉP A
BA/52/00223-2/2021.
ÜGYIRATSZÁMÚ HATÁROZATHOZ
M:1:10000
(KÖLKED 4/B1, KÖLKED 4/B2 ÉS KÖLKED 4/B3
ERDŐTERVI JELŰ ERDŐRÉSZLETEK)



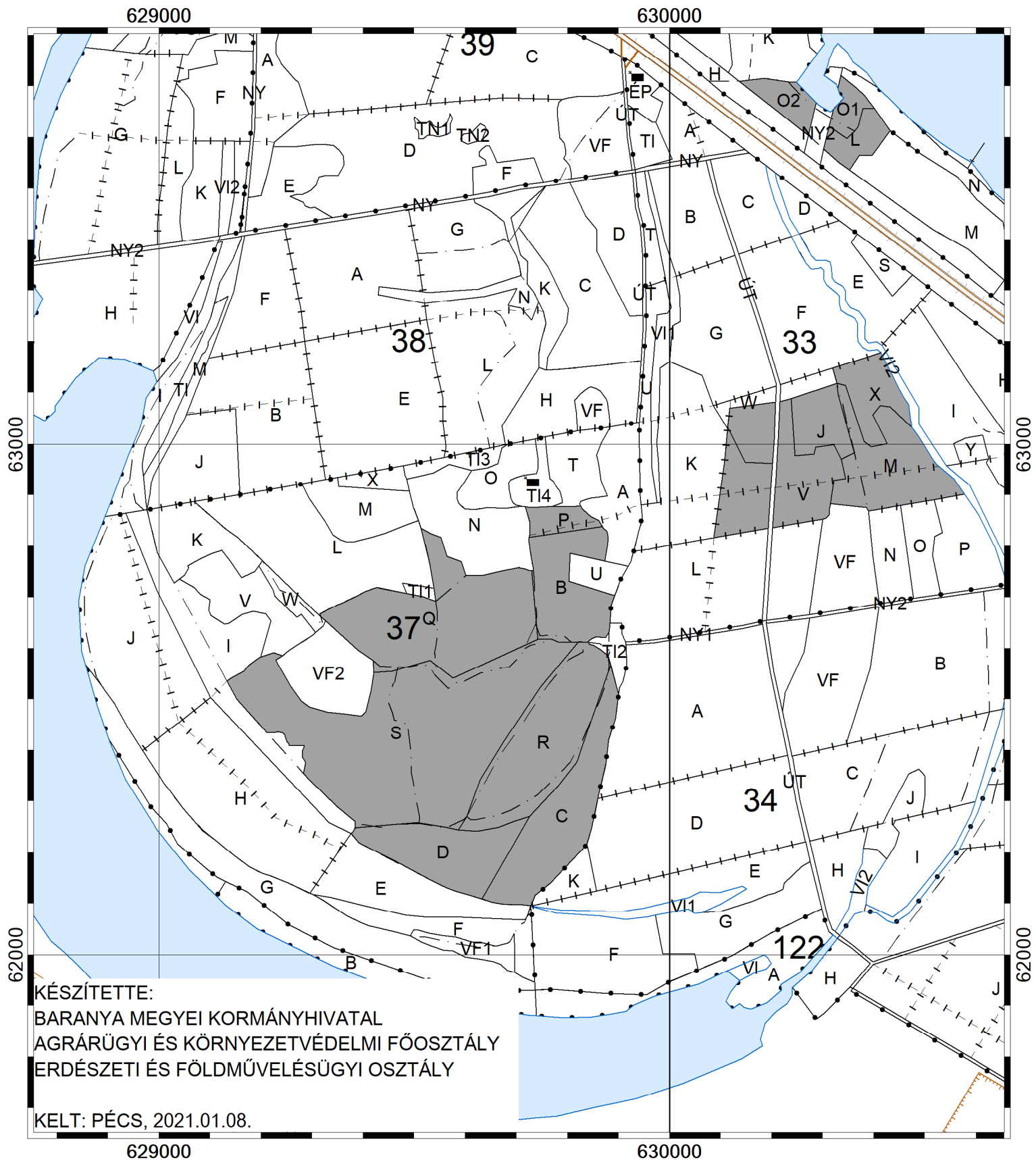
ERDÉSZETI TÉRKÉP A

BA/52/00223-2/2021.

ÜGYIRATSZÁMÚ HATÁROZATHOZ

M:1:10000

(KÖLKED 24/L, KÖLKED 24/O1, KÖLKED 24/O2, KÖLKED 33/J, KÖLKED 33/M,
KÖLKED 33/V, KÖLKED 33/X, KÖLKED 37/B, KÖLKED 37/C, KÖLKED 37/D,
KÖLKED 37/P, KÖLKED 37/Q, KÖLKED 37/R ÉS KÖLKED 37/S
ERDŐTERVI JELŰ ERDŐRÉSZLETEK)



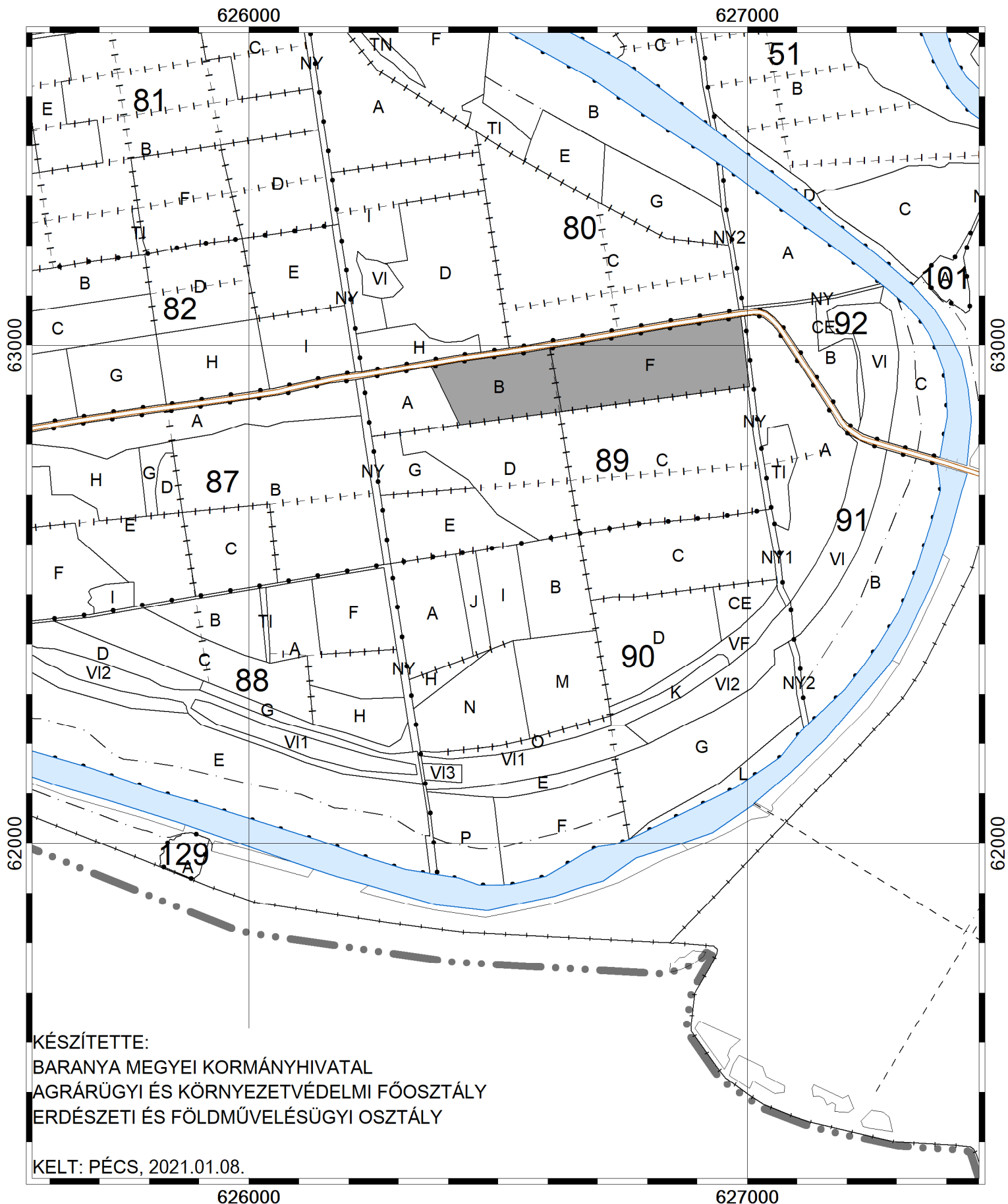
ERDÉSZETI TÉRKÉP A

BA/52/00223-2/2021.

ÜGYIRATSZÁMÚ HATÁROZATHOZ

M:1:10000

(KÖLKED 89/B ÉS KÖLKED 89/F ERDŐTERVI JELŰ ERDŐRÉSZLETEK)



Részlet adatlap (belső használatra)

Ügyszám: BA/52/223-2/2021

Hatályos:

Oldal: 1/a

Részlet: **Kölked (320) 2 D 3 (43)**

Területe: 2,34 ha

Gazdálkodó: Gemenc Zrt. Bátaszéki Erdészete (951)

Illetékes: BAMKH

Elsődleges rendeltetés: Természetvédelmi

Üzem mód: Vágásos

További rendeltetések: Natura 2000

Természetességi alapelvárás: Faültetvény

Természetességi állapot: Faültetvény

Erdőtervezési körzet: Bédai

Következő ütemezett körzeti erdőtervezés éve: 2020

Erdészeti táj: Dunamenti-síkság

Védettség foka: Védett természeti terület

Natura 2000: Része a hálózatnak HUDD10004, HUDD20045

Tengerszint fel. mag: Hullámtér (ártér)

Fekvés: Középmély fekvés

Lejtés: Sík és hullámos

Domborzat: Sík (lapály)

Termőhelytípus-változat: ESZTY-ALLV-HÖ-KMÉ-V

T.h. megh. módja: Termőhelytérkép alapján

Faállománytípus: Egyéb lomb elegyes-nemes nyáras

Távlati célállomány: Egyéb lomb elegyes-hazai nyáras

Tűzveszélyességi besorolás: Kismértékben veszélyeztetett terület

ÁLLOMÁNYLEÍRÁS

Sz	Szint	Fafaj	Eredet	Elegyarány (%)	Elegyedés módja	Záródás (%)	Kor (év)	Magasság* (m)	Átmérő* (cm)	Fakészlet* (m3/ha)
1	Felső	I-45/51 nyár	3x4	83	FF	77	29	36	44	283
2	Felső	Magyar kőris	M	7	SZ	77	29	29	19	31
3	Felső	Zöld juhar	M	6	SZ	77	29	16	12	17
4	Felső	Vénic szil	M	4	SZ	77	29	15	15	9

Összesen:

340

Egyéb fafajok a részletben: AK, FTNY, KJ

FAKITERMELÉSI TERV

Fakitermelés módja:

NFGY

Sz	Fafaj	Vágás- érettségi kor	Érintett terület: 2,34 ha Redukált terület: Erély(%)** m3**	Érintett terület: Redukált terület: Erély(%)** m3**	Érintett terület: Redukált terület: Erély(%)** m3**
1	I-45/51 nyár	30	20 132		
2	Magyar kőris	30	5 4		
3	Zöld juhar	30	50 20		
4	Vénic szil	30	5 1		

Összesen:

157

ERDŐSÍTÉSI TERV

Kötelezettség területe:

Erdősítés: módja	Választott: célállománya	elegyfa fajai	Vágás- érettségi kor
1. változat:			
2. változat:			

Részlet adatlap (belső használatra)

Ügyszám: BA/52/223-2/2021

Hatályos:

Oldal: 1/b

Részlet: **Kölked (320) 2 D 3 (43)**

Területe: 2,34 ha

Gazdálkodó: Gemenc Zrt. Bátaszéki Erdészete (951)

Illetékes: BAMKH

Utolsó használat módja és éve: Tarvágás (2014)

Vonatkozás éve: 2020

Előző azonosító*: Kölked 2 D

Védett terület megnevezése: Duna-Dráva NP

Erdőrezervátum:

Jellemző Natura 2000 jelölő élőhely:

Vadgazdálkodási egység*: Gemenc Zrt. Béda-Karapancsa (505000)

RÉSZLETSZINTŰ ELŐÍRÁSOK: A véghasználat során az őshonos fajok állékony egyedeit, facsoportjait vissza kell hagyni a természetvédelmi kezelő képviselőjével történt közös kijelölés alapján.

Figyelembe véve az erdőrészlet fajokösszetételét, ültetvény jellegét és csekély természeti értékét, a Duna-Dráva Nemzeti Park Igazgatóság, mint természetvédelmi kezelő elfogadhatónak tartja a gyérítés vegetációs időn belül történő elvégzését május 1-től augusztus 31-ig, amennyiben egyéb tényező (pl. fokozottan védett faj költése) más időkorlátot nem tesz szükségessé. A fakitermelés vegetációs időn belül történő elvégzéséhez minden esetben szükséges a természetvédelmi hatóság engedélyének beszerzése is.

A vízparti sáv felújítása kb. 30 m szélesen MAK, VSZ elegyes FRNY-ral történjen kb. 1,5-2,0 ha-on.

A részletben a fokozottan védett madár (FG) védelme érdekében a fészek 400 méteres védőzónájába eső részén március 15. és augusztus 15. közötti időszakban erdőgazdálkodási tevékenység csak indokolt esetben, a természetvédelmi kezelő, a DDNPI jegyzőkönyvezett hozzájárulásával végezhető.

A jegyzőkönyvek másolati példányát az illetékes természetvédelmi hatóság részére meg kell küldeni!

MEGJEGYZÉSEK: É-on elhajló egyedek. DK-i részen a mélyebb fekvésben FFÜ, ZJ és SZNY folt. Cserjeszintben: HSZE,VGY,ZJ.

Részlet adatlap (belső használatra)

Ügyszám: BA/52/223-2/2021

Hatályos:

Oldal: 2/a

Részlet: **Kölked (320) 3 D (40)**

Területe: 1,78 ha

Gazdálkodó: Gemenc Zrt. Bátaszéki Erdészete (951)

Illetékes: BAMKH

Elsődleges rendeltetés: Természetvédelmi

Üzem mód: Vágásos

További rendeltetések: Natura 2000

Természetességi alapelvárás: Származék erdő

Természetességi állapot: Származék erdő

Erdőtervezési körzet: Bédai

Következő ütemezett körzeti erdőtervezés éve: 2020

Erdészeti táj: Dunamenti-síkság

Védettség foka: Védett természeti terület

Natura 2000: Része a hálózatnak HUDD10004, HUDD20045

Tengerszint fel. mag: Hullámtér (ártér)

Fekvés: Középmagas fekvés

Lejtés: Sík és hullámos

Domborzat: Sík (lapály)

Termőhelytípus-változat: ESZTY-IDŐSZ-HÖ-KMÉ-V

T.h. megh. módja: Termőhelytérkép alapján

Faállománytípus: Egyéb lomb elegyes-hazai nyáras

Távlati célállomány: Kőrises-kocsányos tölgyes

Tűzveszélyességi besorolás: Kismértékben veszélyeztetett terület

ÁLLOMÁNYLEÍRÁS

Sz	Szint	Fafaj	Eredet	Elegyarány (%)	Elegyedés módja	Záródás (%)	Kor (év)	Magasság* (m)	Átmérő* (cm)	Fakészlet* (m3/ha)
1	Felső	Fehér nyár	M	49	FF	90	18	21	25	102
2	Felső	Magyar kőris	M	39	SZ	90	18	11	11	42
3	Felső	Zöld juhar	M	5	SZ	90	18	14	14	6
4	Felső	Vénic szil	M	7	SZ	90	18	10	15	6

Összesen:

156

Egyéb fafajok a részletben: EP, FFÜ, AK, KT

FAKITERMELESI TERV

Fakitermelés módja:

TKGY

Sz	Fafaj	Vágás- érettségi kor	Érintett terület: 1,78 ha		Érintett terület:		Érintett terület:	
			Redukált terület:		Redukált terület:		Redukált terület:	
			Erély(%)**	m3**	Erély(%)**	m3**	Erély(%)**	m3**
1	Fehér nyár	70	25	45				
2	Magyar kőris	70	15	11				
3	Zöld juhar	70	50	5				
4	Vénic szil	70	5	1				

Összesen:

62

ERDŐSÍTÉSI TERV

Kötelezettség területe:

		Választott:		Vágás- érettségi kor	
Erdősítés:	módja	célállománya	elegyfafejai		
1. változat:					
2. változat:					

Részlet adatlap (belső használatra)

Ügyszám: BA/52/223-2/2021

Hatályos:

Oldal: 2/b

Részlet: **Kölked (320) 3 D (40)**

Területe: 1,78 ha

Gazdálkodó: Gemenc Zrt. Bátaszéki Erdészete (951)

Illetékes: BAMKH

Utolsó használat módja és éve: Tisztítás (2015)

Vonatkozás éve: 2020

Előző azonosító*: Kölked 3 D

Védett terület megnevezése: Duna-Dráva NP

Erdőrezervátum:

Jellemző Natura 2000 jelölő élőhely:

Vadgazdálkodási egység*: Gemenc Zrt. Béda-Karapancsa (505000)

RÉSZLETSZINTŰ ELŐÍRÁSOK:

MEGJEGYZÉSEK: Védett növényfaj: erd. tevékenység az 1996. évi LIII. tv. 42. § (1) bek. betartásával végezhető.

Cserjeszintben: VGY, HSZE.

Védett növény.

Részlet adatlap (belső használatra)

Ügyszám: BA/52/223-2/2021

Hatályos:

Oldal: 3/a

Részlet: **Kölked (320) 4 B 1 (21)**

Területe: 2,78 ha

Gazdálkodó: Gemenc Zrt. Bátaszéki Erdészete (951)

Illetékes: BAMKH

Elsődleges rendeltetés: Természetvédelmi

Üzem mód: Vágásos

További rendeltetések: Natura 2000

Természetességi alapelvárás: Faültetvény

Természetességi állapot: Faültetvény

Erdőtervezési körzet: Bédai

Következő ütemezett körzeti erdőtervezés éve: 2020

Erdészeti táj: Dunamenti-síkság

Védettség foka: Védett természeti terület

Natura 2000: Része a hálózathoz HUDD10004, HUDD20045

Tengerszint fel. mag: Hullámtér (ártér)

Fekvés: Középmély fekvés

Lejtés: Sík és hullámos

Domborzat: Sík (lapály)

Termőhelytípus-változat: ESZTY-ALLV-HÖ-MÉ-HV

T.h. megh. módja: Talajszelvény helyszíni- és laborvizsgálata

Faállománytípus: Egyéb lomb elegyes-nemes nyáras

Távlati célállomány: Egyéb lomb elegyes-hazai nyáras

Tűzveszélyességi besorolás: Kismértékben veszélyeztetett terület

ÁLLOMÁNYLEÍRÁS

Sz	Szint	Fafaj	Eredet	Elegyarány (%)	Elegyedés módja	Záródás (%)	Kor (év)	Magasság* (m)	Átmérő* (cm)	Fakészlet* (m3/ha)
1	Felső	Pannónia (H-490/3) nyár	3x4	80	FF	92	4	3	3	10
2	Felső	Vénic szil	M	20	SZ	92	4	2	3	2

Összesen:

12

Egyéb fafajok a részletben: MAK

FAKITERMELESI TERV

Fakitermelés módja:

Sz	Fafaj	Vágás- érettségi kor	Érintett terület: Redukált terület: Erély(%)** m3**	Érintett terület: Redukált terület: Erély(%)** m3**	Érintett terület: Redukált terület: Erély(%)** m3**
1	Pannónia (H-490/3) nyár	30			
2	Vénic szil	30			

Összesen:

ERDŐSÍTÉSI TERV

Kötelezettség területe:

Erdősítés: módja	Választott: célállománya	elegyfa faja	Vágás- érettségi kor
1. változat:			
2. változat:			

Részlet adatlap (belső használatra)

Ügyszám: BA/52/223-2/2021

Hatályos:

Oldal: 3/b

Részlet: **Kölked (320) 4 B 1 (21)**

Területe: 2,78 ha

Gazdálkodó: Gemenc Zrt. Bátaszéki Erdészete (951)

Illetékes: BAMKH

Utolsó használat módja és éve: Tarvágás (2016)

Vonatkozás éve: 2020

Előző azonosító*: Kölked 4 B

Védett terület megnevezése: Duna-Dráva NP

Erdőrezervátum:

Jellemző Natura 2000 jelölő élőhely:

Vadgazdálkodási egység*: Gemenc Zrt. Béda-Karapancsa (505000)

RÉSZLETSZINTŰ ELŐÍRÁSOK:

MEGJEGYZÉSEK: DK-i szélén EVH pont. Cserjeszintben:KBG,HSZE.

A véghasználat során az őshonos fafajok állékony egyedeit, facsoportjait vissza kell hagyni a természetvédelmi kezelő képviselőjével történt közös kijelölés alapján. NNY-EL erdőfelújítás befejezésekor az elegyfajoknak 1000 db/ha számban jelen kell lenniük.

Figyelembe véve az erdőrészlet fafajösszetételét, ültetvény jellegét és csekély természeti értékét, a Duna-Dráva Nemzeti Park Igazgatóság, mint természetvédelmi kezelő elfogadhatónak tartja a gyérítés vegetációs időn belül történő elvégzését május 1-től augusztus 31-ig, amennyiben egyéb tényező (pl. fokozottan védett faj költése) más időkorlátot nem tesz szükségessé. A fakitermelés vegetációs időn belül történő elvégzéséhez minden esetben szükséges a természetvédelmi hatóság engedélyének beszerzése is.

A részletben a fokozottan védett madár (FG) védelme érdekében a fészek 400 méteres védőzónájába eső részén március 15. és augusztus 15. közötti időszakban erdőgazdálkodási tevékenység csak indokolt esetben, a természetvédelmi kezelő, a DDNPI jegyzőkönyvezett hozzájárulásával végezhető.

A jegyzőkönyvek másolati példányát az illetékes természetvédelmi hatóság részére meg kell küldeni!

Részlet adatlap (belső használatra)

Ügyszám: BA/52/223-2/2021

Hatályos:

Oldal: 4/a

Részlet: **Kölked (320) 4 B 2 (22)**

Területe: 5,40 ha

Gazdálkodó: Gemenc Zrt. Bátaszéki Erdészete (951)

Illetékes: BAMKH

Elsődleges rendeltetés: Természetvédelmi

Üzem mód: Vágásos

További rendeltetések: Natura 2000

Természetességi alapelvárás: Faültetvény

Természetességi állapot: Faültetvény

Erdőtervezési körzet: Bédai

Következő ütemezett körzeti erdőtervezés éve: 2020

Erdészeti táj: Dunamenti-síkság

Védettség foka: Védett természeti terület

Natura 2000: Része a hálózatnak HUDD10004, HUDD20045

Tengerszint fel. mag: Hullámtér (ártér)

Fekvés: Középmély fekvés

Lejtés: Sík és hullámos

Domborzat: Sík (lapály)

Termőhelytípus-változat: ESZTY-ALLV-HÖ-MÉ-HV

T.h. megh. módja: Talajszelvény helyszíni- és laborvizsgálata

Faállománytípus: Egyéb lomb elegyes-nemes nyáras

Távlati célállomány: Egyéb lomb elegyes-hazai nyáras

Tűzveszélyességi besorolás: Kismértékben veszélyeztetett terület

ÁLLOMÁNYLEÍRÁS

Sz	Szint	Fafaj	Eredet	Elegyarány (%)	Elegyedés módja	Záródás (%)	Kor (év)	Magasság* (m)	Átmérő* (cm)	Fakészlet* (m3/ha)
1	Felső	I-45/51 nyár	3x4	82	FF	78	26	35	41	212
2	Felső	Zöld juhar	M	6	SZ	78	26	15	15	11
3	Felső	I 58/57 nyár	3x4	5	CS	78	26	34	30	13
4	Felső	Magyar kőris	M	3	SZ	78	26	20	16	7
5	Felső	Vénic szil	M	2	SZ	78	26	15	13	5
6	Felső	Amerikai (vörös) kőris	M	2	SZ	78	26	12	12	2

Összesen:

250

Egyéb fafajok a részletben: EP, FFÜ

FAKITERMELESI TERV

Fakitermelés módja:			NFGY		TRV			
			Érintett terület: 2,40 ha		Érintett terület: 3,00 ha		Érintett terület:	
			Redukált terület:		Redukált terület:		Redukált terület:	
Sz	Fafaj	Vágás- érettségi kor	Erély(%)**	m3**	Erély(%)**	m3**	Erély(%)**	m3**
1	I-45/51 nyár	30	20	102	100	579		
2	Zöld juhar	30	50	13	100	27		
3	I 58/57 nyár	30	20	6	100	36		
4	Magyar kőris	30	10	2	100	21		
5	Vénic szil	30	10	1	100	15		
6	Amerikai (vörös) kőris	30	50	2	100	6		

Összesen:

126

684

ERDŐSÍTÉSI TERV

Kötelezettség területe:

Erdőfelújítás tarvágás jellegű fahasználat után

Választott: 1. változat

Erdősítés: módja

1. változat: Mesterséges erdősítés

2. változat: Mesterséges erdősítés

célállománya
NNY/NFÜ

elegyfa fajai
OLNY

Vágás-
érettségi kor
30

HNY

FRNY

60

Részlet adatlap (belső használatra)

Ügyszám: BA/52/223-2/2021

Hatályos:

Oldal: 4/b

Részlet: **Kölked (320) 4 B 2 (22)**

Területe: 5,40 ha

Gazdálkodó: Gemenc Zrt. Bátaszéki Erdészete (951)

Illetékes: BAMKH

Utolsó használat módja és éve: Tarvágás (2016)

Vonatkozás éve: 2020

Előző azonosító*: Kölked 4 B

Védett terület megnevezése: Duna-Dráva NP

Erdőrezervátum:

Jellemző Natura 2000 jelölő élőhely:

Vadgazdálkodási egység*: Gemenc Zrt. Béda-Karapancsa (505000)

RÉSZLETSZINTŰ ELŐÍRÁSOK: A véghasználat során a TRV-sal érintet területen őshonos fafajokból álló állékony egyedekből, facsoportokból hagyásfákat, hagyásfa-csoportokat kell kijelölni és visszahagyni a természetvédelmi kezelő képviselőjével történt közös kijelölés alapján.

A NNY-EL erdőfelújítás befejezésekor a termőhelynek megfelelő, második lombkoronaszint kialakítására alkalmas elegyfajoknak 1000 db/ha mennyiségben jelen kell lenniük.

Figyelembe véve az erdőrészlet fafajösszetételét, ültetvény jellegét és csekély természeti értékét, a Duna-Dráva Nemzeti Park Igazgatóság, mint természetvédelmi kezelő elfogadhatónak tartja a gyérítés vegetációs időn belül történő elvégzését május 1-től augusztus 31-ig, amennyiben egyéb tényező (pl. fokozottan védett faj költsége) más időkorlátot nem tesz szükségessé. A fakitermelés vegetációs időn belül történő elvégzéséhez minden esetben szükséges a természetvédelmi hatóság engedélyének beszerzése is.

A részletben a fokozottan védett madár (FG) védelme érdekében a fészkek 400 méteres védőzónájába eső részén március 15. és augusztus 15. közötti időszakban erdőgazdálkodási tevékenység csak indokolt esetben, a természetvédelmi kezelő, a DDNPI jegyzőkönyvezett hozzájárulásával végezhető.

A jegyzőkönyvek másolati példányát az illetékes természetvédelmi hatóság részére meg kell küldeni!

MEGJEGYZÉSEK: DK-i szélén EVH pont. Cserjeszintben:KBG,HSZE.

Részlet adatlap (belső használatra)

Ügyszám: BA/52/223-2/2021

Hatályos:

Oldal: 5/a

Részlet: **Kölked (320) 4 B 3 (23)**

Területe: 2,88 ha

Gazdálkodó: Gemenc Zrt. Bátaszéki Erdészete (951)

Illetékes: BAMKH

Elsődleges rendeltetés: Természetvédelmi

Üzem mód: Vágásos

További rendeltetések: Natura 2000

Természetességi alapelvárás: Faültetvény

Természetességi állapot: Faültetvény

Erdőtervezési körzet: Bédai

Következő ütemezett körzeti erdőtervezés éve: 2020

Erdészeti táj: Dunamenti-síkság

Védettség foka: Védett természeti terület

Natura 2000: Része a hálózatnak HUDD10004, HUDD20045

Tengerszint fel. mag: Hullámtér (ártér)

Fekvés: Középmély fekvés

Lejtés: Sík és hullámos

Domborzat: Sík (lapály)

Termőhelytípus-változat: ESZTY-ALLV-HÖ-MÉ-HV

T.h. megh. módja: Talajszelvény helyszíni- és laborvizsgálata

Faállománytípus: Egyéb lomb elegyes-nemes nyáras

Távlati célállomány: Egyéb lomb elegyes-hazai nyáras

Tűzveszélyességi besorolás: Kismértékben veszélyeztetett terület

ÁLLOMÁNYLEÍRÁS

Sz	Szint	Fafaj	Eredet	Elegyarány (%)	Elegyedés módja	Záródás (%)	Kor (év)	Magasság* (m)	Átmérő* (cm)	Fakészlet* (m3/ha)
1	Felső	Pannónia (H-490/3) nyár	3x4	60	FF	75	6	6	5	18
2	Felső	Vénic szil	M	25	SZ	75	6	3	3	4
3	Felső	Zöld juhar	M	5	CS	75	6	3	3	1
4	Felső	Magyar kőris	M	4	SZ	75	6	4	4	1
5	Felső	Amerikai (vörös) kőris	M	3	SZ	75	6	4	3	1
6	Felső	Gemenci klón keverék	3x4	3	SZ	75	6	4	4	1

Összesen:

26

Egyéb fafajok a részletben: FTNY, AL, BL

FAKITERMELESI TERV

Fakitermelés módja:

Sz	Fafaj	Vágás- érettségi kor	Érintett terület: Redukált terület: Erély(%)** m3**	Érintett terület: Redukált terület: Erély(%)** m3**	Érintett terület: Redukált terület: Erély(%)** m3**
1	Pannónia (H-490/3) nyár	30			
2	Vénic szil	30			
3	Zöld juhar	30			
4	Magyar kőris	30			
5	Amerikai (vörös) kőris	30			
6	Gemenci klón keverék	30			

Összesen:

ERDŐSÍTÉSI TERV

Kötelezettség területe:

Erdősítés: módja	Választott: célállománya	elegyfa fajok	Vágás- érettségi kor
1. változat:			
2. változat:			

Részlet adatlap (belső használatra)

Ügyszám: BA/52/223-2/2021

Hatályos:

Oldal: 5/b

Részlet: **Kölked (320) 4 B 3 (23)**

Területe: 2,88 ha

Gazdálkodó: Gemenc Zrt. Bátaszéki Erdészete (951)

Illetékes: BAMKH

Utolsó használat módja és éve: Tarvágás (2016)

Vonatkozás éve: 2020

Előző azonosító*: Kölked 4 B

Védett terület megnevezése: Duna-Dráva NP

Erdőrezervátum:

Jellemző Natura 2000 jelölő élőhely:

Vadgazdálkodási egység*: Gemenc Zrt. Béda-Karapancsa (505000)

RÉSZLETSZINTŰ ELŐÍRÁSOK:

MEGJEGYZÉSEK: DK-i szélén EVH pont. Cserjeszintben:KBG,HSZE.

A véghasználat során az őshonos fafajok állékony egyedeit, facsoportjait vissza kell hagyni a természetvédelmi kezelő képviselőjével történt közös kijelölés alapján. NNY-EL erdőfelújítás befejezésekor az elegyfajoknak 1000 db/ha számban jelen kell lenniük.

Figyelembe véve az erdőrészlet fafajösszetételét, ültetvény jellegét és csekély természeti értékét, a Duna-Dráva Nemzeti Park Igazgatóság, mint természetvédelmi kezelő elfogadhatónak tartja a gyérítés vegetációs időn belül történő elvégzését május 1-től augusztus 31-ig, amennyiben egyéb tényező (pl. fokozottan védett faj költése) más időkorlátot nem tesz szükségessé. A fakitermelés vegetációs időn belül történő elvégzéséhez minden esetben szükséges a természetvédelmi hatóság engedélyének beszerzése is.

A részletben a fokozottan védett madár (FG) védelme érdekében a fészek 400 méteres védőzónájába eső részén március 15. és augusztus 15. közötti időszakban erdőgazdálkodási tevékenység csak indokolt esetben, a természetvédelmi kezelő, a DDNPI jegyzőkönyvezett hozzájárulásával végezhető.

A jegyzőkönyvek másolati példányát az illetékes természetvédelmi hatóság részére meg kell küldeni!

Részlet adatlap (belső használatra)

Ügyszám: BA/52/223-2/2021

Hatályos:

Oldal: 6/a

Részlet: **Kölked (320) 4 E (50)**

Területe: 2,48 ha

Gazdálkodó: Gemenc Zrt. Bátaszéki Erdészete (951)

Illetékes: BAMKH

Elsődleges rendeltetés: Természetvédelmi

Üzem mód: Vágásos

További rendeltetések: Natura 2000

Természetességi alapelvárás: Származék erdő

Természetességi állapot: Származék erdő

Erdőtervezési körzet: Bédai

Következő ütemezett körzeti erdőtervezés éve: 2020

Erdészeti táj: Dunamenti-síkság

Védettség foka: Védett természeti terület

Natura 2000: Része a hálózathoz HUDD10004, HUDD20045

Tengerszint fel. mag: Hullámtér (ártér)

Fekvés: Középmagas fekvés

Lejtés: Sík és hullámos

Domborzat: Sík (lapály)

Termőhelytípus-változat: ESZTY-IDŐSZ-HŐ-MÉ-V

T.h. megh. módja: Termőhelytérkép alapján

Faállománytípus: Hazai nyáras

Távlati célállomány: Egyéb elegyes-kőrises

Tűzveszélyességi besorolás: Kismértékben veszélyeztetett terület

ÁLLOMÁNYLEÍRÁS

Sz	Szint	Fafaj	Eredet	Elegyarány (%)	Elegyedés módja	Záródás (%)	Kor (év)	Magasság* (m)	Átmérő* (cm)	Fakészlet* (m3/ha)
1	Felső	Fehér nyár	M	94	FF	100	13	2	4	23
2	Felső	Magyar kőrís	M	4	SZ	100	13	1	0	1
3	Felső	Vénic szil	M	2	SZ	100	13	1	0	0

Összesen:

24

Egyéb fafajok a részletben: MSZ, AK

FAKITERMELESI TERV

Fakitermelés módja:

TI

Sz	Fafaj	Vágás- érettségi kor	Érintett terület: 2,48 ha Redukált terület: Erély(%)** m3**	Érintett terület: Redukált terület: Erély(%)** m3**	Érintett terület: Redukált terület: Erély(%)** m3**
1	Fehér nyár	60	25 14		
2	Magyar kőrís	60	10 0		
3	Vénic szil	60	5 0		

Összesen:

14

ERDŐSÍTÉSI TERV

Kötelezettség területe:

Erdősítés: módja	Választott: célállománya	elegyfa faja	Vágás- érettségi kor
1. változat:			
2. változat:			

Részlet adatlap (belső használatra)

Ügyszám: BA/52/223-2/2021

Hatályos:

Oldal: 6/b

Részlet: **Kölked (320) 4 E (50)**

Területe: 2,48 ha

Gazdálkodó: Gemenc Zrt. Bátaszéki Erdészete (951)

Illetékes: BAMKH

Utolsó használat módja és éve: Tarvágás (2007)

Vonatkozás éve: 2020

Előző azonosító*: Kölked 4 C 2

Védett terület megnevezése: Duna-Dráva NP

Erdőrezervátum:

Jellemző Natura 2000 jelölő élőhely:

Vadgazdálkodási egység*: Gemenc Zrt. Béda-Karapancsa (505000)

RÉSZLETSZINTŰ ELŐÍRÁSOK:

MEGJEGYZÉSEK: Kerített.

1 db MAK hagyásfa.

Keleti szélén a Bédai Külső Duna mentén 1 sor MAK,AK hagyásfa sáv.

Cserjeszintben:HSZE.

Részlet adatlap (belső használatra)

Ügyszám: BA/52/223-2/2021

Hatályos:

Oldal: 7/a

Részlet: **Kölked (320) 4 F (60)**

Területe: 3,08 ha

Gazdálkodó: Gemenc Zrt. Bátaszéki Erdészete (951)

Illetékes: BAMKH

Elsődleges rendeltetés: Természetvédelmi

Üzem mód: Vágásos

További rendeltetések: Natura 2000

Természetességi alapelvárás: Faültetvény

Természetességi állapot: Faültetvény

Erdőtervezési körzet: Bédai

Következő ütemezett körzeti erdőtervezés éve: 2020

Erdészeti táj: Dunamenti-síkság

Védettség foka: Védett természeti terület

Natura 2000: Része a hálózatnak HUDD10004, HUDD20045

Tengerszint fel. mag: Hullámtér (ártér)

Fekvés: Középmagas fekvés

Lejtés: Sík és hullámos

Domborzat: Sík (lapály)

Termőhelytípus-változat: ESZTY-IDŐSZ-HŐ-MÉ-V

T.h. megh. módja: Termőhelytérkép alapján

Faállománytípus: Nemes nyáras

Távlati célállomány: Egyéb lomb elegyes-hazai nyáras

Tűzveszélyességi besorolás: Kismértékben veszélyeztetett terület

ÁLLOMÁNYLEÍRÁS

Sz	Szint	Fafaj	Eredet	Elegyarány (%)	Elegyedés módja	Záródás (%)	Kor (év)	Magasság* (m)	Átmérő* (cm)	Fakészlet* (m3/ha)
1	Felső	Pannónia (H-490/3) nyár	3x4	100	FF	85	13	10	7	55

Összesen:

55

Egyéb fafajok a részletben: VSZ, AK, FRNY

FAKITERMELESI TERV

Fakitermelés módja:

TKGY

Sz	Fafaj	Vágás- érettségi kor	Érintett terület: 3,08 ha Redukált terület: Erély(%)** m3**	Érintett terület: Redukált terület: Erély(%)** m3**	Érintett terület: Redukált terület: Erély(%)** m3**
1	Pannónia (H-490/3) nyár	30	25 42		

Összesen:

42

ERDŐSÍTÉSI TERV

Kötelezettség területe:

Erdősítés: módja	Választott:	Vágás- érettségi kor
1. változat:	célállománya	elegyfajai
2. változat:		

Részlet adatlap (belső használatra)

Ügyszám: BA/52/223-2/2021

Hatályos:

Oldal: 7/b

Részlet: **Kölked (320) 4 F (60)**

Területe: 3,08 ha

Gazdálkodó: Gemenc Zrt. Bátaszéki Erdészete (951)

Illetékes: BAMKH

Utolsó használat módja és éve: Tisztítás (2016)

Vonatkozás éve: 2020

Előző azonosító*: Kölked 4 C 3

Védett terület megnevezése: Duna-Dráva NP

Erdőrezervátum:

Jellemző Natura 2000 jelölő élőhely:

Vadgazdálkodási egység*: Gemenc Zrt. Béda-Karapancsa (505000)

RÉSZLETSZINTŰ ELŐÍRÁSOK:

MEGJEGYZÉSEK: Kerített.

7 db FRNY hagyásfa.

Cserjeszintben:HSZE

Részlet adatlap (belső használatra)

Ügyszám: BA/52/223-2/2021

Hatályos:

Oldal: 8/a

Részlet: **Kölked (320) 5 A (10)**

Területe: 9,70 ha

Gazdálkodó: Gemenc Zrt. Bátaszéki Erdészete (951)

Illetékes: BAMKH

Elsődleges rendeltetés: Természetvédelmi

Üzem mód: Vágásos

További rendeltetések: Natura 2000

Természetességi alapelvárás: Átmeneti erdő

Természetességi állapot: Átmeneti erdő

Erdőtervezési körzet: Bédai

Következő ütemezett körzeti erdőtervezés éve: 2020

Erdészeti táj: Dunamenti-síkság

Védettség foka: Fokozottan védett természeti terület

Natura 2000: Része a hálózatnak HUDD10004, HUDD20045

Tengerszint fel. mag: Hullámtér (ártér)

Fekvés: Középmély fekvés

Lejtés: Sík és hullámos

Domborzat: Sík (lapály)

Termőhelytípus-változat: ESZTY-ALLV-HÖ-SE-HV

T.h. megh. módja: Talajfúrás helyszíni vizsgálattal

Faállománytípus: Egyéb lomb elegyes-hazai nyáras

Távlati célállomány: Egyéb lomb elegyes-hazai nyáras

Tűzveszélyességi besorolás: Kismértékben veszélyeztetett terület

ÁLLOMÁNYLEÍRÁS

Sz	Szint	Fafaj	Eredet	Elegyarány (%)	Elegyedés módja	Záródás (%)	Kor (év)	Magasság* (m)	Átmérő* (cm)	Fakészlet* (m3/ha)
1	Felső	Fehér nyár	SG	66	FF	83	31	26	33	238
2	Felső	Fekete nyár	SG	11	CS	83	31	25	30	36
3	Felső	Amerikai (vörös) kőris	ST	23	CS	83	31	20	23	74

Összesen:

348

Egyéb fafajok a részletben: ENNY, MAK

FAKITERMELESI TERV

Fakitermelés módja:

NFGY

Sz	Fafaj	Vágás- érettségi kor	Érintett terület: 9,70 ha Redukált terület: Erély(%)** m3**	Érintett terület: Redukált terület: Erély(%)** m3**	Érintett terület: Redukált terület: Erély(%)** m3**
1	Fehér nyár	70	20 462		
2	Fekete nyár	70	5 17		
3	Amerikai (vörös) kőris	70	50 359		

Összesen:

838

ERDŐSÍTÉSI TERV

Kötelezettség területe: 0 ha

Erdősítés: módja	Választott: célállománya	elegyfa fajai	Vágás- érettségi kor
1. változat:			
2. változat:			

Részlet adatlap (belső használatra)

Ügyszám: BA/52/223-2/2021

Hatályos:

Oldal: 8/b

Részlet: **Kölked (320) 5 A (10)**

Területe: 9,70 ha

Gazdálkodó: Gemenc Zrt. Bátaszéki Erdészete (951)

Illetékes: BAMKH

Utolsó használat módja és éve: Növedékfokozó gyérítés (2016)

Vonatkozás éve: 2020

Előző azonosító*: Kölked 5 A

Védett terület megnevezése: Duna-Dráva NP

Erdőrezervátum:

Jellemző Natura 2000 jelölő élőhely:

Vadgazdálkodási egység*: Gemenc Zrt. Béda-Karapancsa (505000)

RÉSZLETSZINTŰ ELŐÍRÁSOK: A gyérítés érintett területe a természetvédelmi kezelő korlátozása miatt lett csökkentve.

A kivágásra tervezett fákat a természetvédelmi kezelő képviselőjével közösen kell kijelölni.

Az erdőrészletben Rétság védelme érdekében a fészkek 400 méteres védőzónájába eső részén január 1. és június 30. közötti időszakban erdőgazdálkodási tevékenység csak indokolt esetben, a természetvédelmi kezelő, a DDNPI jegyzőkönyvezett hozzájárulásával végezhető.

MEGJEGYZÉSEK: Cserjeszintben: VGY, EGG, HSZE.

Részlet adatlap (belső használatra)

Ügyszám: BA/52/223-2/2021

Hatályos:

Oldal: 9/a

Részlet: **Kölked (320) 8 B (20)**

Területe: 2,27 ha

Gazdálkodó: Gemenc Zrt. Bátaszéki Erdészete (951)

Illetékes: BAMKH

Elsődleges rendeltetés: Természetvédelmi

Üzem mód: Vágásos

További rendeltetések: Natura 2000

Természetességi alapelvárás: Származék erdő

Természetességi állapot: Származék erdő

Erdőtervezési körzet: Bédai

Következő ütemezett körzeti erdőtervezés éve: 2020

Erdészeti táj: Dunamenti-síkság

Védettség foka: Fokozottan védett természeti terület

Natura 2000: Része a hálózathoz HUDD10004, HUDD20045

Tengerszint fel. mag: Hullámtér (ártér)

Fekvés: Középmély fekvés

Lejtés: Sík és hullámos

Domborzat: Sík (lapály)

Termőhelytípus-változat: ESZTY-ALLV-HÖ-MÉ-V

T.h. megh. módja: Talajszelvény helyszíni vizsgálata

Faállománytípus: Egyéb elegyes-kőris

Távlati célállomány: Kőris-kocsányos tölgyes

Tűzveszélyességi besorolás: Kismértékben veszélyeztetett terület

ÁLLOMÁNYLEÍRÁS

Sz	Szint	Fafaj	Eredet	Elegyarány (%)	Elegyedés módja	Záródás (%)	Kor (év)	Magasság* (m)	Átmérő* (cm)	Fakészlet* (m3/ha)
1	Felső	Magyar kőris	M	59	FF	100	18	13	9	110
2	Felső	Fehér nyár	M	41	SZ	100	18	21	18	109

Összesen:

219

Egyéb fafajok a részletben: ZJ, ENNY, VSZ

FAKITERMELESI TERV

Fakitermelés módja:

TKGY

Sz	Fafaj	Vágás- érettségi kor	Érintett terület: 2,27 ha Redukált terület: Erély(%)** m3**	Érintett terület: Redukált terület: Erély(%)** m3**	Érintett terület: Redukált terület: Erély(%)** m3**
1	Magyar kőris	80	5 12		
2	Fehér nyár	80	20 49		

Összesen:

61

ERDŐSÍTÉSI TERV

Kötelezettség területe:

Erdősítés: módja	Választott: célállománya	elegyfa fajai	Vágás- érettségi kor
1. változat:			
2. változat:			

Részlet adatlap (belső használatra)

Ügyszám: BA/52/223-2/2021

Hatályos:

Oldal: 9/b

Részlet: **Kölked (320) 8 B (20)**

Területe: 2,27 ha

Gazdálkodó: Gemenc Zrt. Bátaszéki Erdészete (951)

Illetékes: BAMKH

Utolsó használat módja és éve: Tisztítás (2013)

Vonatkozás éve: 2020

Előző azonosító*: Kölked 8 B

Védett terület megnevezése: Duna-Dráva NP

Erdőrezervátum:

Jellemző Natura 2000 jelölő élőhely:

Vadgazdálkodási egység*: Gemenc Zrt. Béda-Karapancsa (505000)

RÉSZLETSZINTŰ ELŐÍRÁSOK: Az erdőrészletben Rétisas védelme érdekében a fészek 400 méteres védőzónájába eső részen január 1. és június 30. közötti időszakban erdőgazdálkodási tevékenység csak indokolt esetben, a természetvédelmi kezelő, a DDNPI jegyzőkönyvezett hozzájárulásával végezhető.

MEGJEGYZÉSEK: Vegyes záródású állomány. Cserjeszintben: HSZE,VGY. Kerített.

Részlet adatlap (belső használatra)

Ügyszám: BA/52/223-2/2021

Hatályos:

Oldal: 10/a

Részlet: **Kölked (320) 10 B (20)**

Területe: 6,43 ha

Gazdálkodó: Gemenc Zrt. Bátaszéki Erdészete (951)

Illetékes: BAMKH

Elsődleges rendeltetés: Természetvédelmi

Üzem mód: Vágásos

További rendeltetések: Natura 2000

Természetességi alapelvárás: Származék erdő

Természetességi állapot: Származék erdő

Erdőtervezési körzet: Bédai

Következő ütemezett körzeti erdőtervezés éve: 2020

Erdészeti táj: Dunamenti-síkság

Védettség foka: Fokozottan védett természeti terület

Natura 2000: Része a hálózatnak HUDD10004, HUDD20045

Tengerszint fel. mag: Hullámtér (ártér)

Fekvés: Középmagas fekvés

Lejtés: Sík és hullámos

Domborzat: Sík (lapály)

Termőhelytípus-változat: ESZTY-IDŐSZ-HŐ-MÉ-HV

T.h. megh. módja: Talajszelvény helyszíni- és laborvizsgálata

Faállománytípus: Hazai nyáras

Távlati célállomány: Egyéb lomb elegyes-hazai nyáras

Tűzveszélyességi besorolás: Kismértékben veszélyeztetett terület

ÁLLOMÁNYLEÍRÁS

Sz	Szint	Fafaj	Eredet	Elegyarány (%)	Elegyedés módja	Záródás (%)	Kor (év)	Magasság* (m)	Átmérő* (cm)	Fakészlet* (m3/ha)
1	Felső	Fehér nyár	SG	100	FF	85	29	19	22	242

Összesen:

242

Egyéb fafajok a részletben: MAK, ZJ, MSZ

FAKITERMELESI TERV

Fakitermelés módja:

TKGY

Sz	Fafaj	Vágás- érettségi kor	Érintett terület: 6,43 ha Redukált terület: Erély(%)** m3**	Érintett terület: Redukált terület: Erély(%)** m3**	Érintett terület: Redukált terület: Erély(%)** m3**
1	Fehér nyár	60	20 311		

Összesen:

311

ERDŐSÍTÉSI TERV

Kötelezettség területe: 0 ha

Erdősítés: módja	Választott: célállománya	elegyfa faja	Vágás- érettségi kor
1. változat:			
2. változat:			

Részlet adatlap (belső használatra)

Ügyszám: BA/52/223-2/2021

Hatályos:

Oldal: 10/b

Részlet: **Kölked (320) 10 B (20)**

Területe: 6,43 ha

Gazdálkodó: Gemenc Zrt. Bátaszéki Erdészete (951)

Illetékes: BAMKH

Utolsó használat módja és éve: Törzskiválasztó gyérítés (2013)

Vonatkozás éve: 2020

Előző azonosító*: Kölked 10 B

Védett terület megnevezése: Duna-Dráva NP

Erdőrezervátum:

Jellemző Natura 2000 jelölő élőhely:

Vadgazdálkodási egység*: Gemenc Zrt. Béda-Karapancsa (505000)

RÉSZLETSZINTŰ ELŐÍRÁSOK: Fakitermelés az 1996. évi LIII. tv. 33. § (4) bek. alapján ápr. 1-től aug. 31-ig csak kiv. ind. esetben, a természetvédelmi hatóság hozzájárulásával végezhető. A kivágásra tervezett fákat a természetvédelmi kezelő képviselőjével közösen kell kijelölni.

Az erdőrészletben Rétisas védelme érdekében a fészek 400 méteres védőzónájába eső részén január 1. és június 30. közötti időszakban erdőgazdálkodási tevékenység csak indokolt esetben, a természetvédelmi kezelő, a DDNPI jegyzőkönyvezett hozzájárulásával végezhető.

MEGJEGYZÉSEK: Vegyes záródású állomány. Cserjeszintben: VGY, EGG.

Részlet adatlap (belső használatra)

Ügyszám: BA/52/223-2/2021

Hatályos:

Oldal: 11/a

Részlet: **Kölked (320) 11 A (10)**

Területe: 4,13 ha

Gazdálkodó: Gemenc Zrt. Bátaszéki Erdészete (951)

Illetékes: BAMKH

Elsődleges rendeltetés: Természetvédelmi

Üzem mód: Vágásos

További rendeltetések: Natura 2000

Természetességi alapelvárás: Átmeneti erdő

Természetességi állapot: Átmeneti erdő

Erdőtervezési körzet: Bédai

Következő ütemezett körzeti erdőtervezés éve: 2020

Erdészeti táj: Dunamenti-síkság

Védettség foka: Fokozottan védett természeti terület

Natura 2000: Része a hálózatnak HUDD10004, HUDD20045

Tengerszint fel. mag: Hullámtér (ártér)

Fekvés: Középmély fekvés

Lejtés: Sík és hullámos

Domborzat: Sík (lapály)

Termőhelytípus-változat: ESZTY-ALLV-NYÖ-KMÉ-H

T.h. megh. módja: Termőhelytérkép alapján

Faállománytípus: Hazai nyáras

Távlati célállomány: Egyéb elegyes-kőrises

Tűzveszélyességi besorolás: Kismértékben veszélyeztetett terület

ÁLLOMÁNYLEÍRÁS

Sz	Szint	Fafaj	Eredet	Elegyarány (%)	Elegyedés módja	Záródás (%)	Kor (év)	Magasság* (m)	Átmérő* (cm)	Fakészlet* (m3/ha)
1	Felső	Fehér nyár	M	91	FF	78	12	5	5	34
2	Felső	Vénic szil	M	3	SZ	78	12	3	3	1
3	Felső	Magyar kőris	M	3	SZ	78	12	3	3	1
4	Felső	Amerikai (vörös) kőris	M	3	SZ	78	12	2	3	1

Összesen:

37

Egyéb fafajok a részletben: EZJ

FAKITERMELESI TERV

Fakitermelés módja:

TI

Sz	Fafaj	Vágás- érettségi kor	Érintett terület: 4,13 ha Redukált terület: Erély(%)** m3**	Érintett terület: Redukált terület: Erély(%)** m3**	Érintett terület: Redukált terület: Erély(%)** m3**
1	Fehér nyár	60	20 28		
2	Vénic szil	60	5 0		
3	Magyar kőris	60	15 1		
4	Amerikai (vörös) kőris	60	50 2		

Összesen:

31

ERDŐSÍTÉSI TERV

Kötelezettség területe:

Erdősítés: módja	Választott: célállománya	elegyfa fajai	Vágás- érettségi kor
1. változat:			
2. változat:			

Részlet adatlap (belső használatra)

Ügyszám: BA/52/223-2/2021

Hatályos:

Oldal: 11/b

Részlet: **Kölked (320) 11 A (10)**

Területe: 4,13 ha

Gazdálkodó: Gemenc Zrt. Bátaszéki Erdészete (951)

Illetékes: BAMKH

Utolsó használat módja és éve: Tarvágás (2005)

Vonatkozás éve: 2020

Előző azonosító*: Kölked 11 A

Védett terület megnevezése: Duna-Dráva NP

Erdőrezervátum:

Jellemző Natura 2000 jelölő élőhely:

Vadgazdálkodási egység*: Gemenc Zrt. Béda-Karapancsa (505000)

RÉSZLETSZINTŰ ELŐÍRÁSOK:

MEGJEGYZÉSEK: Kerített.

Részlet adatlap (belső használatra)

Ügyszám: BA/52/223-2/2021

Hatályos:

Oldal: 12/a

Részlet: **Kölked (320) 13 C (30)**

Területe: 4,77 ha

Gazdálkodó: Gemenc Zrt. Bátaszéki Erdészete (951)

Illetékes: BAMKH

Elsődleges rendeltetés: Természetvédelmi

Üzem mód: Vágásos

További rendeltetések: Natura 2000

Természetességi alapelvárás: Átmeneti erdő

Természetességi állapot: Átmeneti erdő

Erdőtervezési körzet: Bédai

Következő ütemezett körzeti erdőtervezés éve: 2020

Erdészeti táj: Dunamenti-síkság

Védettség foka: Fokozottan védett természeti terület

Natura 2000: Része a hálózatnak HUDD10004, HUDD20045

Tengerszint fel. mag: Hullámtér (ártér)

Fekvés: Középmély fekvés

Lejtés: Sík és hullámos

Domborzat: Sík (lapály)

Termőhelytípus-változat: ESZTY-ALLV-HÖ-KMÉ-H

T.h. megh. módja: Talajszelvény helyszíni- és laborvizsgálata

Faállománytípus: Egyéb kemény lombos

Távlati célállomány: Egyéb lomb elegyes-hazai nyáras

Tűzveszélyességi besorolás: Kismértékben veszélyeztetett terület

ÁLLOMÁNYLEÍRÁS

Sz	Szint	Fafaj	Eredet	Elegyarány (%)	Elegyedés módja	Záródás (%)	Kor (év)	Magasság* (m)	Átmérő* (cm)	Fakészlet* (m3/ha)
1	Felső	Fehér nyár	M	38	FF	100	16	17	13	72
2	Felső	Amerikai (vörös) kőris	ST	48	TÖ	100	16	8	9	39
3	Felső	Fehér fűz	ST	8	SZ	100	16	18	13	19
4	Felső	Fehér fűz	M	6	TÖ	100	60	25	54	39

Összesen:

169

Egyéb fafajok a részletben: MAK, EZJ, FTNY

FAKITERMELESI TERV

Fakitermelés módja:

TKGY

Sz	Fafaj	Vágás- érettségi kor	Érintett terület: 4,77 ha		Érintett terület:		Érintett terület:	
			Redukált terület:		Redukált terület:		Redukált terület:	
			Erély(%)**	m3**	Erély(%)**	m3**	Erély(%)**	m3**
1	Fehér nyár	60	15	52				
2	Amerikai (vörös) kőris	60	40	74				
3	Fehér fűz	60	10	9				
4	Fehér fűz	60	10	19				

Összesen:

154

ERDŐSÍTÉSI TERV

Kötelezettség területe:

		Választott:		Vágás- érettségi kor	
Erdősítés:	módja	célállománya	elegyfa fajai		
1. változat:					
2. változat:					

Részlet adatlap (belső használatra)

Ügyszám: BA/52/223-2/2021

Hatályos:

Oldal: 12/b

Részlet: **Kölked (320) 13 C (30)**

Területe: 4,77 ha

Gazdálkodó: Gemenc Zrt. Bátaszéki Erdészete (951)

Illetékes: BAMKH

Utolsó használat módja és éve: Tisztítás (2013)

Vonatkozás éve: 2020

Előző azonosító*: Kölked 13 C

Védett terület megnevezése: Duna-Dráva NP

Erdőrezervátum:

Jellemző Natura 2000 jelölő élőhely:

Vadgazdálkodási egység*: Gemenc Zrt. Béda-Karapancsa (505000)

RÉSZLETSZINTŰ ELŐÍRÁSOK:

MEGJEGYZÉSEK: Az idős FFÜ NY-i szélén sávban. DNY-on 2 db KST hagyásfa. Igen vegyes záródású állomány. Cserjeszintben:HSZE.

Részlet adatlap (belső használatra)

Ügyszám: BA/52/223-2/2021

Hatályos:

Oldal: 13/a

Részlet: **Kölked (320) 19 B (20)**

Területe: 3,26 ha

Gazdálkodó: Gemenc Zrt. Bátaszéki Erdészete (951)

Illetékes: BAMKH

Elsődleges rendeltetés: Természetvédelmi

Üzem mód: Vágásos

További rendeltetések: Natura 2000

Természetességi alapelvárás: Származék erdő

Természetességi állapot: Származék erdő

Erdőtervezési körzet: Bédai

Következő ütemezett körzeti erdőtervezés éve: 2020

Erdészeti táj: Dunamenti-síkság

Védettség foka: Fokozottan védett természeti terület

Natura 2000: Része a hálózatnak HUDD10004, HUDD20045

Tengerszint fel. mag: Hullámtér (ártér)

Fekvés: Középmély fekvés

Lejtés: Sík és hullámos

Domborzat: Sík (lapály)

Termőhelytípus-változat: ESZTY-ALLV-HÖ-KMÉ-HV

T.h. megh. módja: Talajszelvény helyszíni- és laborvizsgálata

Faállománytípus: Egyéb lomb elegyes-hazai nyáras

Távlati célállomány: Egyéb lomb elegyes-hazai nyáras

Tűzveszélyességi besorolás: Kismértékben veszélyeztetett terület

ÁLLOMÁNYLEÍRÁS

Sz	Szint	Fafaj	Eredet	Elegyarány (%)	Elegyedés módja	Záródás (%)	Kor (év)	Magasság* (m)	Átmérő* (cm)	Fakészlet* (m3/ha)
1	Felső	Fekete nyár	M	62	FF	91	20	21	19	181
2	Felső	Fehér nyár	M	18	SZ	91	20	18	17	41
3	Felső	Magyar kőris	M	7	SZ	91	20	12	8	12
4	Felső	Amerikai (vörös) kőris	M	13	SZ	91	20	13	10	20

Összesen:

254

Egyéb fafajok a részletben: FFÜ

FAKITERMELESI TERV

Fakitermelés módja:

TKGY

Sz	Fafaj	Vágás- érettségi kor	Érintett terület: 3,26 ha		Érintett terület:		Érintett terület:	
			Redukált terület:		Redukált terület:		Redukált terület:	
			Erély(%)**	m3**	Erély(%)**	m3**	Erély(%)**	m3**
1	Fekete nyár	60	25	148				
2	Fehér nyár	60	15	20				
3	Magyar kőris	60	50	20				
4	Amerikai (vörös) kőris	60	15	10				

Összesen:

198

ERDŐSÍTÉSI TERV

Kötelezettség területe:

Erdősítés: módja	1. változat:	2. változat:	Választott:		
			célállománya	elegyfa fajai	Vágás- érettségi kor

Részlet adatlap (belső használatra)

Ügyszám: BA/52/223-2/2021

Hatályos:

Oldal: 13/b

Részlet: **Kölked (320) 19 B (20)**

Területe: 3,26 ha

Gazdálkodó: Gemenc Zrt. Bátaszéki Erdészete (951)

Illetékes: BAMKH

Utolsó használat módja és éve: Tisztítás (2014)

Vonatkozás éve: 2020

Előző azonosító*: Kölked 19 B

Védett terület megnevezése: Duna-Dráva NP

Erdőrezervátum:

Jellemző Natura 2000 jelölő élőhely:

Vadgazdálkodási egység*: Gemenc Zrt. Béda-Karapancsa (505000)

RÉSZLETSZINTŰ ELŐÍRÁSOK:

MEGJEGYZÉSEK: Kerítve.

Részlet adatlap (belső használatra)

Ügyszám: BA/52/223-2/2021

Hatályos:

Oldal: 14/a

Részlet: **Kölked (320) 20 E (50)**

Területe: 5,06 ha

Gazdálkodó: Gemenc Zrt. Bátaszéki Erdészete (951)

Illetékes: BAMKH

Elsődleges rendeltetés: Természetvédelmi

Üzem mód: Vágásos

További rendeltetések: Natura 2000

Természetességi alapelvárás: Kultúrerdő

Természetességi állapot: Kultúrerdő

Erdőtervezési körzet: Bédai

Következő ütemezett körzeti erdőtervezés éve: 2020

Erdészeti táj: Dunamenti-síkság

Védettség foka: Fokozottan védett természeti terület

Natura 2000: Része a hálózatnak HUDD10004, HUDD20045

Tengerszint fel. mag: Hullámtér (ártér)

Fekvés: Mély fekvés

Lejtés: Sík és hullámos

Domborzat: Sík (lapály)

Termőhelytípus-változat: ESZTY-FELSZ-HÖ-MÉ-HV

T.h. megh. módja: Talajfúrás helyszíni vizsgálattal

Faállománytípus: Nemes fűzes

Távlati célállomány: Fűzes

Tűzveszélyességi besorolás: Kismértékben veszélyeztetett terület

ÁLLOMÁNYLEÍRÁS

Sz	Szint	Fafaj	Eredet	Elegyarány (%)	Elegyedési módja	Záródás (%)	Kor (év)	Magasság* (m)	Átmérő* (cm)	Fakészlet* (m3/ha)
1	Felső	Bédai egyenes fűz	3x4	100	FF	68	47	23	43	363

Összesen:

363

Egyéb fafajok a részletben: AK, KONY, ZJ, FRNY

FAKITERMELESI TERV

Fakitermelés módja:

TRV

Sz	Fafaj	Vágás- érettségi kor	Érintett terület: 3,00 ha Redukált terület: Erély(%)** m3**	Érintett terület: Redukált terület: Erély(%)** m3**	Érintett terület: Redukált terület: Erély(%)** m3**
1	Bédai egyenes fűz	50	100 1089		

Összesen:

1089

ERDŐSÍTÉSI TERV

Kötelezettség területe: 0 ha

Erdőfelújítás tarvágás jellegű fahasználat után

Választott: 1. változat

Erdősítés: módja

célállománya

elegyfajjai

Vágás-
érettségi kor
60

1. változat: Mesterséges erdősítés

VT-ELL

FFÜ

2. változat:

Részlet adatlap (belső használatra)

Ügyszám: BA/52/223-2/2021

Hatályos:

Oldal: 14/b

Részlet: **Kölked (320) 20 E (50)**

Területe: 5,06 ha

Gazdálkodó: Gemenc Zrt. Bátaszéki Erdészete (951)

Illetékes: BAMKH

Utolsó használat módja és éve: Növedékfokozó gyérítés (2013)

Vonatkozás éve: 2020

Előző azonosító*: Kölked 20 E

Védett terület megnevezése: Duna-Dráva NP

Erdőrezervátum:

Jellemző Natura 2000 jelölő élőhely:

Vadgazdálkodási egység*: Gemenc Zrt. Béda-Karapancsa (505000)

RÉSZLETSZINTŰ ELŐÍRÁSOK: A véghasználat során a TRV-sal érintet területen őshonos fajokból álló állékony egyedekből, facsoportokból hagyásfákat, hagyásfa-csoportokat kell kijelölni és visszahagyni a természetvédelmi kezelő képviselőjével történt közös kijelölés alapján.

Figyelembe véve az erdőrészlet fajokösszetételét, ültetvény jellegét és csekély természeti értékét, a Duna-Dráva Nemzeti Park Igazgatóság, mint természetvédelmi kezelő elfogadhatónak tartja a gyérítés vegetációs időn belül történő elvégzését május 1-től augusztus 31-ig, amennyiben egyéb tényező (pl. fokozottan védett faj költése) más időkorlátot nem tesz szükségessé. A fakitermelés vegetációs időn belül történő elvégzéséhez minden esetben szükséges a természetvédelmi hatóság engedélyének beszerzése is.

MEGJEGYZÉSEK: Változatos termőhely.

Vegyes záródású állomány.

Több kiszáradt egyed.

Részlet adatlap (belső használatra)

Ügyszám: BA/52/223-2/2021

Hatályos:

Oldal: 15/a

Részlet: **Kölked (320) 21 A (10)**

Területe: 12,27 ha

Gazdálkodó: Gemenc Zrt. Bátaszéki Erdészete (951)

Illetékes: BAMKH

Elsődleges rendeltetés: Természetvédelmi

Üzem mód: Vágásos

További rendeltetések: Natura 2000

Természetességi alapelvárás: Származék erdő

Természetességi állapot: Származék erdő

Erdőtervezési körzet: Bédai

Következő ütemezett körzeti erdőtervezés éve: 2020

Erdészeti táj: Dunamenti-síkság

Védettség foka: Védett természeti terület

Natura 2000: Része a hálózatnak HUDD10004, HUDD20045

Tengerszint fel. mag: Hullámtér (ártér)

Fekvés: Középmagas fekvés

Lejtés: Sík és hullámos

Domborzat: Sík (lapály)

Termőhelytípus-változat: ESZTY-IDŐSZ-HŐ-MÉ-V

T.h. megh. módja: Termőhelytérkép alapján

Faállománytípus: Hazai nyáras

Távlati célállomány: Egyéb lomb elegyes-hazai nyáras

Tűzveszélyességi besorolás: Kismértékben veszélyeztetett terület

ÁLLOMÁNYLEÍRÁS

Sz	Szint	Fafaj	Eredet	Elegyarány (%)	Elegyedés módja	Záródás (%)	Kor (év)	Magasság* (m)	Átmérő* (cm)	Fakészlet* (m3/ha)
1	Felső	Fehér nyár	SG	74	FF	86	32	29	34	306
2	Felső	Fehér nyár	SG	26	CS	86	27	25	28	82

Összesen:

388

Egyéb fafajok a részletben: ZJ, MAK, AK, FTNY, FFÜ, ENNY

FAKITERMELESI TERV

Fakitermelés módja:

NFGY

Sz	Fafaj	Vágás- érettségi kor	Érintett terület: 12,27 ha Redukált terület: Erély(%)**	m3**	Érintett terület: Redukált terület: Erély(%)**	m3**	Érintett terület: Redukált terület: Erély(%)**	m3**
1	Fehér nyár	45	20	751				
2	Fehér nyár	40	20	201				

Összesen:

952

ERDŐSÍTÉSI TERV

Kötelezettség területe: 0 ha

Erdősítés: módja	Választott: célállománya	elegyfajjai	Vágás- érettségi kor
1. változat:			
2. változat:			

Részlet adatlap (belső használatra)

Ügyszám: BA/52/223-2/2021

Hatályos:

Oldal: 15/b

Részlet: **Kölked (320) 21 A (10)**

Területe: 12,27 ha

Gazdálkodó: Gemenc Zrt. Bátaszéki Erdészete (951)

Illetékes: BAMKH

Utolsó használat módja és éve: Törzskiválasztó gyérítés (2009)

Vonatkozás éve: 2020

Előző azonosító*: Kölked 21 A

Védett terület megnevezése: Duna-Dráva NP

Erdőrezervátum:

Jellemző Natura 2000 jelölő élőhely:

Vadgazdálkodási egység*: Gemenc Zrt. Béda-Karapancsa (505000)

RÉSZLETSZINTŰ ELŐÍRÁSOK:

MEGJEGYZÉSEK: Fiatalabb FRNY kora becsült.

Ny-i részében a vízpart mentén valószínűleg illegálisan épített épületek sorakoznak!

Részlet adatlap (belső használatra)

Ügyszám: BA/52/223-2/2021

Hatályos:

Oldal: 16/a

Részlet: **Kölked (320) 21 D (40)**

Területe: 11,26 ha

Gazdálkodó: Gemenc Zrt. Bátaszéki Erdészete (951)

Illetékes: BAMKH

Elsődleges rendeltetés: Természetvédelmi

Üzem mód: Vágásos

További rendeltetések: Natura 2000

Természetességi alapelvárás: Származék erdő

Természetességi állapot: Származék erdő

Erdőtervezési körzet: Bédai

Következő ütemezett körzeti erdőtervezés éve: 2020

Erdészeti táj: Dunamenti-síkság

Védettség foka: Fokozottan védett természeti terület

Natura 2000: Része a hálózatnak HUDD10004, HUDD20045

Tengerszint fel. mag: Hullámtér (ártér)

Fekvés: Középmély fekvés

Lejtés: Sík és hullámos

Domborzat: Sík (lapály)

Termőhelytípus-változat: ESZTY-ALLV-HÖ-KMÉ-V

T.h. megh. módja: Termőhelytérkép alapján

Faállománytípus: Egyéb lomb elegyes-hazai nyáras

Távlati célállomány: Egyéb lomb elegyes-hazai nyáras

Tűzveszélyességi besorolás: Kismértékben veszélyeztetett terület

ÁLLOMÁNYLEÍRÁS

Sz	Szint	Fafaj	Eredet	Elegyarány (%)	Elegyedés módja	Záródás (%)	Kor (év)	Magasság* (m)	Átmérő* (cm)	Fakészlet* (m3/ha)
1	Felső	Fehér nyár	SG	81	FF	92	35	28	37	385
2	Felső	Bédai egyenes fűz	3x4	19	TÖ	92	35	22	29	75

Összesen:

460

Egyéb fafajok a részletben: ENNY, MAK, ZJ, A, FTNY

FAKITERMELESI TERV

Fakitermelés módja:

NFGY

Sz	Fafaj	Vágás- érettségi kor	Érintett terület: 11,26 ha Redukált terület: Erély(%)** m3**	Érintett terület: Redukált terület: Erély(%)** m3**	Érintett terület: Redukált terület: Erély(%)** m3**
1	Fehér nyár	55	20 867		
2	Bédai egyenes fűz	55	25 211		

Összesen:

1078

ERDŐSÍTÉSI TERV

Kötelezettség területe: 0 ha

Erdősítés: módja	Választott: célállománya	elegyfafajai	Vágás- érettségi kor
1. változat:			
2. változat:			

Részlet adatlap (belső használatra)

Ügyszám: BA/52/223-2/2021

Hatályos:

Oldal: 16/b

Részlet: **Kölked (320) 21 D (40)**

Területe: 11,26 ha

Gazdálkodó: Gemenc Zrt. Bátaszéki Erdészete (951)

Illetékes: BAMKH

Utolsó használat módja és éve: Növedékfokozó gyérítés (2010)

Vonatkozás éve: 2020

Előző azonosító*: Kölked 21 D

Védett terület megnevezése: Duna-Dráva NP

Erdőrezervátum:

Jellemző Natura 2000 jelölő élőhely:

Vadgazdálkodási egység*: Gemenc Zrt. Béda-Karapancsa (505000)

RÉSZLETSZINTŰ ELŐÍRÁSOK:

MEGJEGYZÉSEK: Fakitermelés az 1996. évi LIII. tv. 33. § (4) bek. alapján ápr. 1-től aug. 31-ig csak kiv. ind. esetben, a természetvédelmi hatóság hozzájárulásával végezhető.

BÉFÜ kisebb tömbökben DK-en.

DK-en pár idős KST hagyásfa.

ÉNy-on NNY csoportok.

A vízparti sáv nevelővágással csak gyenge eréllyel érinthető.

Részlet adatlap (belső használatra)

Ügyszám: BA/52/223-2/2021

Hatályos:

Oldal: 17/a

Részlet: **Kölked (320) 21 E (50)**

Területe: 5,47 ha

Gazdálkodó: Gemenc Zrt. Bátaszéki Erdészete (951)

Illetékes: BAMKH

Elsődleges rendeltetés: Természetvédelmi

Üzem mód: Vágásos

További rendeltetések: Natura 2000

Természetességi alapelvárás: Faültetvény

Természetességi állapot: Átmeneti erdő

Erdőtervezési körzet: Bédai

Következő ütemezett körzeti erdőtervezés éve: 2020

Erdészeti táj: Dunamenti-síkság

Védettség foka: Védett természeti terület

Natura 2000: Része a hálózathoz HUDD10004, HUDD20045

Tengerszint fel. mag: Hullámtér (ártér)

Fekvés: Középmély fekvés

Lejtés: Sík és hullámos

Domborzat: Sík (lapály)

Termőhelytípus-változat: ESZTY-ALLV-HÖ-KMÉ-V

T.h. megh. módja: Termőhelytérkép alapján

Faállománytípus: Nemes nyáras-hazai nyáras

Távlati célállomány: Egyéb lomb elegyes-hazai nyáras

Tűzveszélyességi besorolás: Kismértékben veszélyeztetett terület

ÁLLOMÁNYLEÍRÁS

Sz	Szint	Fafaj	Eredet	Elegyarány (%)	Elegyedés módja	Záródás (%)	Kor (év)	Magasság* (m)	Átmérő* (cm)	Fakészlet* (m3/ha)
1	Felső	I-45/51 nyár	3x4	38	FF	100	35	40	44	108
2	Felső	Fehér nyár	M	55	MO	100	5	2	3	12
3	Felső	Vénic szil	M	5	SZ	100	5	2	2	1
4	Felső	Magyar kőris	M	2	SZ	100	5	2	2	0

Összesen:

121

Egyéb fafajok a részletben: BÉFÜ

FAKITERMELESI TERV

Fakitermelés módja:

TRV

Sz	Fafaj	Vágás- érettségi kor	Érintett terület: 2,05 ha Redukált terület: Erély(%)** m3**	Érintett terület: Redukált terület: Erély(%)** m3**	Érintett terület: Redukált terület: Erély(%)** m3**
1	I-45/51 nyár	30	100 582		
2	Fehér nyár	60			
3	Vénic szil	60			
4	Magyar kőris	60			

Összesen:

582

ERDŐSÍTÉSI TERV

Kötelezettség területe:

Erdőfelújítás tarvágás jellegű fahasználat után

Választott: 1. változat

Erdősítés: módja

1. változat: Mesterséges erdősítés

2. változat: Mesterséges erdősítés

célállománya

NNY/NFÜ

HNY

elegyfa fajai

OLNY

FRNY

Vágás-
érettségi kor

30

60

Részlet adatlap (belső használatra)

Ügyszám: BA/52/223-2/2021

Hatályos:

Oldal: 17/b

Részlet: **Kölked (320) 21 E (50)**

Területe: 5,47 ha

Gazdálkodó: Gemenc Zrt. Bátaszéki Erdészete (951)

Illetékes: BAMKH

Utolsó használat módja és éve: Tarvágás (2015)

Vonatkozás éve: 2020

Előző azonosító*: Kölked 21 E

Védett terület megnevezése: Duna-Dráva NP

Erdőrezervátum:

Jellemző Natura 2000 jelölő élőhely:

Vadgazdálkodási egység*: Gemenc Zrt. Béda-Karapancsa (505000)

RÉSZLETSZINTŰ ELŐÍRÁSOK: A véghasználat során a TRV-sal érintet területen őshonos fafajokból álló állékony egyedekből, facsoportokból hagyásfákat, hagyásfa-csoportokat kell kijelölni és visszahagyni a természetvédelmi kezelő képviselőjével történt közös kijelölés alapján.

A NNY-EL erdőfelújítás befejezésekor a termőhelynek megfelelő, második lombkoronaszint kialakítására alkalmas elegyfajoknak 1000 db/ha mennyiségben jelen kell lenniük.

Figyelembe véve az erdőrészlet fafajösszetételét, ültetvény jellegét és csekély természeti értékét, a Duna-Dráva Nemzeti Park Igazgatóság, mint természetvédelmi kezelő elfogadhatónak tartja a gyérítés vegetációs időn belül történő elvégzését május 1-től augusztus 31-ig, amennyiben egyéb tényező (pl. fokozottan védett faj költése) más időkorlátot nem tesz szükségessé. A fakitermelés vegetációs időn belül történő elvégzéséhez minden esetben szükséges a természetvédelmi hatóság engedélyének beszerzése is.

MEGJEGYZÉSEK:

Részlet adatlap (belső használatra)

Ügyszám: BA/52/223-2/2021

Hatályos:

Oldal: 18/a

Részlet: **Kölked (320) 24 B (20)**

Területe: 3,07 ha

Gazdálkodó: Gemenc Zrt. Bátaszéki Erdészete (951)

Illetékes: BAMKH

Elődleges rendeltetés: Természetvédelmi

Üzem mód: Vágásos

További rendeltetések: Natura 2000

Természetességi alapelvárás: Átmeneti erdő

Természetességi állapot: Átmeneti erdő

Erdőtervezési körzet: Bédai

Következő ütemezett körzeti erdőtervezés éve: 2020

Erdészeti táj: Dunamenti-síkság

Védettség foka: Fokozottan védett természeti terület

Natura 2000: Része a hálózatnak HUDD10004, HUDD20045

Tengerszint fel. mag: Hullámtér (ártér)

Fekvés: Középmély fekvés

Lejtés: Sík és hullámos

Domborzat: Sík (lapály)

Termőhelytípus-változat: ESZTY-ALLV-NYÖ-MÉ-H

T.h. megh. módja: Termőhelytérkép alapján

Faállománytípus: Egyéb lomb elegyes-hazai nyáras

Távlati célállomány: Egyéb lomb elegyes-hazai nyáras

Tűzveszélyességi besorolás: Kismértékben veszélyeztetett terület

ÁLLOMÁNYLEÍRÁS

Sz	Szint	Fafaj	Eredet	Elegyarány (%)	Elegyedés módja	Záródás (%)	Kor (év)	Magasság* (m)	Átmérő* (cm)	Fakészlet* (m3/ha)
1	Felső	Fehér nyár	M	50	FF	100	12	8	5	35
2	Felső	Gemenci klón keverék	M	17	CS	100	12	9	6	18
3	Felső	Magyar kőris	M	32	SZ	100	12	3	3	12
4	Felső	Amerikai (vörös) kőris	M	1	SZ	100	12	4	5	0

Összesen:

65

Egyéb fafajok a részletben: ZJ, VSZ

FAKITERMELESI TERV

Fakitermelés módja:

TI

Sz	Fafaj	Vágás- érettségi kor	Érintett terület: 3,07 ha Redukált terület: Erély(%)** m3**	Érintett terület: Redukált terület: Erély(%)** m3**	Érintett terület: Redukált terület: Erély(%)** m3**
1	Fehér nyár	55	15 16		
2	Gemenci klón keverék	55	20 11		
3	Magyar kőris	55	5 2		
4	Amerikai (vörös) kőris	55	30 0		

Összesen:

29

ERDŐSÍTÉSI TERV

Kötelezettség területe:

Erdősítés: módja	Választott: célállománya	elegyfa fajai	Vágás- érettségi kor
1. változat:			
2. változat:			

Részlet adatlap (belső használatra)

Ügyszám: BA/52/223-2/2021

Hatályos:

Oldal: 18/b

Részlet: **Kölked (320) 24 B (20)**

Területe: 3,07 ha

Gazdálkodó: Gemenc Zrt. Bátaszéki Erdészete (951)

Illetékes: BAMKH

Utolsó használat módja és éve: Tarvágás (2008)

Vonatkozás éve: 2020

Előző azonosító*: Kölked 24 B

Védett terület megnevezése: Duna-Dráva NP

Erdőrezervátum:

Jellemző Natura 2000 jelölő élőhely:

Vadgazdálkodási egység*: Gemenc Zrt. Béda-Karapancsa (505000)

RÉSZLETSZINTŰ ELŐÍRÁSOK:

MEGJEGYZÉSEK: Duna-parton pár FFÜ meghagyva hagyásfának.

Részlet adatlap (belső használatra)

Ügyszám: BA/52/223-2/2021

Hatályos:

Oldal: 19/a

Részlet: **Kölked (320) 24 H (80)**

Területe: 3,01 ha

Gazdálkodó: Gemenc Zrt. Bátaszéki Erdészete (951)

Illetékes: BAMKH

Elsődleges rendeltetés: Természetvédelmi

Üzem mód: Vágásos

További rendeltetések: Part- vagy töltésvédelmi; Natura 2000

Természetességi alapelvárás: Faültetvény

Természetességi állapot: Faültetvény

Erdőtervezési körzet: Bédai

Következő ütemezett körzeti erdőtervezés éve: 2020

Erdészeti táj: Dunamenti-síkság

Védettség foka: Védett természeti terület

Natura 2000: Része a hálózatnak HUDD10004, HUDD20045

Tengerszint fel. mag: Hullámtér (ártér)

Fekvés: Mély fekvés

Lejtés: Sík és hullámos

Domborzat: Sík (lapály)

Termőhelytípus-változat: ESZTY-FELSZ-NYÖ-KMÉ-H

T.h. megh. módja: Termőhelytérkép alapján

Faállománytípus: Elegyes-nemes fűzes

Távlati célállomány: Elegyes-fűzes

Tűzveszélyességi besorolás: Kismértékben veszélyeztetett terület

ÁLLOMÁNYLEÍRÁS

Sz	Szint	Fafaj	Eredet	Elegyarány (%)	Elegyedés módja	Záródás (%)	Kor (év)	Magasság* (m)	Átmérő* (cm)	Fakészlet* (m3/ha)
1	Felső	Bédai egyenes fűz	2x3	84	FF	80	44	27	39	345
2	Felső	Zöld juhar	M	12	SZ	80	44	17	20	25
3	Felső	Amerikai (vörös) kőris	M	4	SZ	80	44	17	21	11

Összesen:

381

Egyéb fafajok a részletben:

FAKITERMELESI TERV

Fakitermelés módja:

TRV

Sz	Fafaj	Vágás- érettségi kor	Érintett terület: 0,81 ha Redukált terület: Erély(%)** m3**	Érintett terület: Redukált terület: Erély(%)** m3**	Érintett terület: Redukált terület: Erély(%)** m3**
1	Bédai egyenes fűz	45	100 279		
2	Zöld juhar	45	100 20		
3	Amerikai (vörös) kőris	45	100 9		

Összesen:

308

ERDŐSÍTÉSI TERV

Kötelezettség területe: 0 ha

Erdőfelújítás tarvágás jellegű fahasználat után

Választott: 1. változat

Erdősítés: módja

célállománya

elegyfa fajai

Vágás-
érettségi kor

1. változat: Mesterséges erdősítés

VT-ELL

FFÜ

60

2. változat: Mesterséges erdősítés

HNY

FRNY

60

Részlet adatlap (belső használatra)

Ügyszám: BA/52/223-2/2021

Hatályos:

Oldal: 19/b

Részlet: **Kölked (320) 24 H (80)**

Területe: 3,01 ha

Gazdálkodó: Gemenc Zrt. Bátaszéki Erdészete (951)

Illetékes: BAMKH

Utolsó használat módja és éve: Egyéb termelés (2015)

Vonatkozás éve: 2020

Előző azonosító*: Kölked 24 H

Védett terület megnevezése: Duna-Dráva NP

Erdőrezervátum:

Jellemző Natura 2000 jelölő élőhely:

Vadgazdálkodási egység*: Gemenc Zrt. Béda-Karapancsa (505000)

RÉSZLETSZINTŰ ELŐÍRÁSOK: A véghasználat során a TRV-sal érintet területen őshonos fajokból álló állékony egyedekből, facsoportokból hagyásfákat, hagyásfa-csoportokat kell kijelölni és visszahagyni a természetvédelmi kezelő képviselőjével történt közös kijelölés alapján.

MEGJEGYZÉSEK: Változatos termőhely. Vegyeskorú állomány. Anyaggödör. ÉNy-i vége mélyebb fekvésű. Az erdőrészletben földalatti villamos vezeték nyomvonala húzódik, biztonsági övezete (143 m²).

Részlet adatlap (belső használatra)

Ügyszám: BA/52/223-2/2021

Hatályos:

Oldal: 20/a

Részlet: **Kölked (320) 24 L (120)**

Területe: 0,76 ha

Gazdálkodó: Gemenc Zrt. Bátaszéki Erdészete (951)

Illetékes: BAMKH

Elsődleges rendeltetés: Természetvédelmi

Üzem mód: Vágásos

További rendeltetések: Natura 2000

Természetességi alapelvárás: Átmeneti erdő

Természetességi állapot: Átmeneti erdő

Erdőtervezési körzet: Bédai

Következő ütemezett körzeti erdőtervezés éve: 2020

Erdészeti táj: Dunamenti-síkság

Védettség foka: Fokozottan védett természeti terület

Natura 2000: Része a hálózatnak HUDD10004, HUDD20045

Tengerszint fel. mag: Hullámtér (ártér)

Fekvés: Középmély fekvés

Lejtés: Sík és hullámos

Domborzat: Sík (lapály)

Termőhelytípus-változat: ESZTY-ALLV-NYÖ-MÉ-HV

T.h. megh. módja: Termőhelytérkép alapján

Faállománytípus: Egyéb lomb elegyes-hazai nyáras

Távlati célállomány: Egyéb lomb elegyes-hazai nyáras

Tűzveszélyességi besorolás: Kismértékben veszélyeztetett terület

ÁLLOMÁNYLEÍRÁS

Sz	Szint	Fafaj	Eredet	Elegyarány (%)	Elegyedés módja	Záródás (%)	Kor (év)	Magasság* (m)	Átmérő* (cm)	Fakészlet* (m3/ha)
1	Felső	Fehér nyár	M	36	FF	70	68	44	75	245
2	Felső	Fekete nyár	M	11	SZ	70	68	38	80	76
3	Felső	Amerikai (vörös) kőris	M	19	SZ	70	68	20	27	66
4	Felső	Vénic szil	M	15	SZ	70	68	21	33	57
5	Felső	Zöld juhar	M	13	MO	70	11	8	6	11
6	Felső	Fehér nyár	3x4	6	SZ	70	11	8	8	4

Összesen:

459

Egyéb fafajok a részletben: MAK

FAKITERMELESI TERV

Fakitermelés módja:

Sz	Fafaj	Vágás- érettségi kor	Érintett terület: Redukált terület: Erély(%)** m3**	Érintett terület: Redukált terület: Erély(%)** m3**	Érintett terület: Redukált terület: Erély(%)** m3**
1	Fehér nyár	70			
2	Fekete nyár	70			
3	Amerikai (vörös) kőris	70			
4	Vénic szil	70			
5	Zöld juhar	70			
6	Fehér nyár	70			

Összesen:

ERDŐSÍTÉSI TERV

Kötelezettség területe:

Erdősítés: módja	Választott: célállománya	elegyfa faja	Vágás- érettségi kor
1. változat:			
2. változat:			

Részlet adatlap (belső használatra)

Ügyszám: BA/52/223-2/2021

Hatályos:

Oldal: 20/b

Részlet: **Kölked (320) 24 L (120)**

Területe: 0,76 ha

Gazdálkodó: Gemenc Zrt. Bátaszéki Erdészete (951)

Illetékes: BAMKH

Utolsó használat módja és éve: Tarvágás (2009)

Vonatkozás éve: 2020

Előző azonosító*: Kölked 24 L

Védett terület megnevezése: Duna-Dráva NP

Erdőrezervátum:

Jellemző Natura 2000 jelölő élőhely:

Vadgazdálkodási egység*: Gemenc Zrt. Béda-Karapancsa (505000)

RÉSZLETSZINTŰ ELŐÍRÁSOK:

MEGJEGYZÉSEK: FRNY az ÉNy-i részében 2 (hagyásfa)csoportban.

Részlet adatlap (belső használatra)

Ügyszám: BA/52/223-2/2021

Hatályos:

Oldal: 21/a

Részlet: **Kölked (320) 24 M (130)**

Területe: 5,20 ha

Gazdálkodó: Gemenc Zrt. Bátaszéki Erdészete (951)

Illetékes: BAMKH

Elsődleges rendeltetés: Természetvédelmi

Üzem mód: Vágásos

További rendeltetések: Natura 2000

Természetességi alapelvárás: Faültetvény

Természetességi állapot: Faültetvény

Erdőtervezési körzet: Bédai

Következő ütemezett körzeti erdőtervezés éve: 2020

Erdészeti táj: Dunamenti-síkság

Védettség foka: Fokozottan védett természeti terület

Natura 2000: Része a hálózathoz HUDD10004, HUDD20045

Tengerszint fel. mag: Hullámtér (ártér)

Fekvés: Középmély fekvés

Lejtés: Sík és hullámos

Domborzat: Sík (lapály)

Termőhelytípus-változat: ESZTY-ALLV-NYÖ-MÉ-HV

T.h. megh. módja: Termőhelytérkép alapján

Faállománytípus: Nemes nyáras

Távlati célállomány: Egyéb lomb elegyes-hazai nyáras

Tűzveszélyességi besorolás: Kismértékben veszélyeztetett terület

ÁLLOMÁNYLEÍRÁS

Sz	Szint	Fafaj	Eredet	Elegyarány (%)	Elegyedés módja	Záródás (%)	Kor (év)	Magasság* (m)	Átmérő* (cm)	Fakészlet* (m3/ha)
1	Felső	Egyéb nemes nyár	2x3	52	FF	83	24	26	30	123
2	Felső	Fekete nyár	M	9	SZ	83	24	26	26	32
3	Felső	I 58/57 nyár	2x3	39	MO	83	24	26	25	92

Összesen:

247

Egyéb fafajok a részletben: ZJ, AK

FAKITERMELESI TERV

Fakitermelés módja:

NFGY

TRV

Sz	Fafaj	Vágás- érettségi kor	Érintett terület: 3,01 ha Redukált terület: Erély(%)** m3**	Érintett terület: 2,19 ha Redukált terület: Erély(%)** m3**	Érintett terület: Redukált terület: Erély(%)** m3**
1	Egyéb nemes nyár	25	25 93	100 443	
2	Fekete nyár	40	10 10		
3	I 58/57 nyár	40	30 83		

Összesen:

186

443

ERDŐSÍTÉSI TERV

Kötelezettség területe: 0 ha

Erdőfelújítás tarvágás jellegű fahasználat után

Választott: 1. változat

Erdősítés: módja

célállománya

elegyfafejai

Vágás-
érettségi kor

1. változat: Mesterséges erdősítés

HNY

FRNY

60

2. változat: Mesterséges erdősítés

VT-ELL

FFÜ

60

Részlet adatlap (belső használatra)

Ügyszám: BA/52/223-2/2021

Hatályos:

Oldal: 21/b

Részlet: **Kölked (320) 24 M (130)**

Területe: 5,20 ha

Gazdálkodó: Gemenc Zrt. Bátaszéki Erdészete (951)

Illetékes: BAMKH

Utolsó használat módja és éve: Törzskiválasztó gyérítés (2016)

Vonatkozás éve: 2020

Előző azonosító*: Kölked 24 M

Védett terület megnevezése: Duna-Dráva NP

Erdőrezervátum:

Jellemző Natura 2000 jelölő élőhely:

Vadgazdálkodási egység*: Gemenc Zrt. Béda-Karapancsa (505000)

RÉSZLETSZINTŰ ELŐÍRÁSOK: A véghasználat során a TRV-sal érintet területen őshonos fajokból álló állékony egyedekből, facsoportokból hagyásfákat, hagyásfa-csoportokat kell kijelölni és visszahagyni a természetvédelmi kezelő képviselőjével történt közös kijelölés alapján.

Figyelembe véve az erdőrészlet fajokösszetételét, ültetvény jellegét és csekély természeti értékét, a Duna-Dráva Nemzeti Park Igazgatóság, mint természetvédelmi kezelő elfogadhatónak tartja a gyérítés vegetációs időn belül történő elvégzését május 1-től augusztus 31-ig, amennyiben egyéb tényező (pl. fokozottan védett faj költése) más időkorlátot nem tesz szükségessé. A fakitermelés vegetációs időn belül történő elvégzéséhez minden esetben szükséges a természetvédelmi hatóság engedélyének beszerzése is.

MEGJEGYZÉSEK: Nemes FRNY (I5NY) a DK-i felében.

Részlet adatlap (belső használatra)

Ügyszám: BA/52/223-2/2021

Hatályos:

Oldal: 22/a

Részlet: **Kölked (320) 24 O 1 (151)**

Területe: 0,53 ha

Gazdálkodó: Gemenc Zrt. Bátaszéki Erdészete (951)

Illetékes: BAMKH

Elsődleges rendeltetés: Természetvédelmi

Üzem mód: Vágásos

További rendeltetések: Natura 2000

Természetességi alapelvárás: Származék erdő

Természetességi állapot: Származék erdő

Erdőtervezési körzet: Bédai

Következő ütemezett körzeti erdőtervezés éve: 2020

Erdészeti táj: Dunamenti-síkság

Védettség foka: Fokozottan védett természeti terület

Natura 2000: Része a hálózatnak HUDD10004, HUDD20045

Tengerszint fel. mag: Hullámtér (ártér)

Fekvés: Középmély fekvés

Lejtés: Sík és hullámos

Domborzat: Sík (lapály)

Termőhelytípus-változat: ESZTY-ALLV-NYÖ-MÉ-HV

T.h. megh. módja: Termőhelytérkép alapján

Faállománytípus: Nemes nyáras-hazai nyáras

Távlati célállomány: Egyéb lomb elegyes-hazai nyáras

Tűzveszélyességi besorolás: Kismértékben veszélyeztetett terület

ÁLLOMÁNYLEÍRÁS

Sz	Szint	Fafaj	Eredet	Elegyarány (%)	Elegyedés módja	Záródás (%)	Kor (év)	Magasság* (m)	Átmérő* (cm)	Fakészlet* (m3/ha)
1	Felső	Fehér nyár	M	33	FF	65	68	42	74	198
2	Felső	Korai nyár	3x4	33	SZ	65	68	40	79	100
3	Felső	Amerikai (vörös) kőris	M	15	SZ	65	68	20	26	48
4	Felső	Vénic szil	M	16	SZ	65	68	17	24	41
5	Felső	Fekete nyár	M	3	SZ	65	68	38	70	15

Összesen:

402

Egyéb fafajok a részletben: ZJ

FAKITERMELESI TERV

Fakitermelés módja:

Sz	Fafaj	Vágás- érettségi kor	Érintett terület: Redukált terület: Erély(%)** m3**	Érintett terület: Redukált terület: Erély(%)** m3**	Érintett terület: Redukált terület: Erély(%)** m3**
1	Fehér nyár	70			
2	Korai nyár	70			
3	Amerikai (vörös) kőris	70			
4	Vénic szil	70			
5	Fekete nyár	70			

Összesen:

ERDŐSÍTÉSI TERV

Kötelezettség területe:

Erdősítés: módja	Választott: célállománya	Vágás- érettségi kor
1. változat:		
2. változat:		

Részlet adatlap (belső használatra)

Ügyszám: BA/52/223-2/2021

Hatályos:

Oldal: 22/b

Részlet: **Kölked (320) 24 O 1 (151)**

Területe: 0,53 ha

Gazdálkodó: Gemenc Zrt. Bátaszéki Erdészete (951)

Illetékes: BAMKH

Utolsó használat módja és éve: Növedékfokozó gyérítés (2013)

Vonatkozás éve: 2020

Előző azonosító*: Kölked 24 L

Védett terület megnevezése: Duna-Dráva NP

Erdőrezervátum:

Jellemző Natura 2000 jelölő élőhely:

Vadgazdálkodási egység*: Gemenc Zrt. Béda-Karapancsa (505000)

RÉSZLETSZINTŰ ELŐÍRÁSOK:

MEGJEGYZÉSEK: Fakitermelés az 1996. évi LIII. tv. 33. § (4) bek. alapján ápr. 1-től aug. 31-ig csak kiv. ind. esetben, a természetvédelmi hatóság hozzájárulásával végezhető.

A kivágásra tervezett fákat a természetvédelmi kezelő képviselőjével közösen kell kijelölni.

NFGY során az invazív fajokot kiszedni!

A vízparti sáv nevelővágással csak gyenge eréllyel érinthető.

Részlet adatlap (belső használatra)

Ügyszám: BA/52/223-2/2021

Hatályos:

Oldal: 23/a

Részlet: **Kölked (320) 24 O 2 (152)**

Területe: 0,77 ha

Gazdálkodó: Gemenc Zrt. Bátaszéki Erdészete (951)

Illetékes: BAMKH

Elsődleges rendeltetés: Természetvédelmi

Üzem mód: Vágásos

További rendeltetések: Natura 2000

Természetességi alapelvárás: Származék erdő

Természetességi állapot: Származék erdő

Erdőtervezési körzet: Bédai

Következő ütemezett körzeti erdőtervezés éve: 2020

Erdészeti táj: Dunamenti-síkság

Védettség foka: Fokozottan védett természeti terület

Natura 2000: Része a hálózatnak HUDD10004, HUDD20045

Tengerszint fel. mag: Hullámtér (ártér)

Fekvés: Középmély fekvés

Lejtés: Sík és hullámos

Domborzat: Sík (lapály)

Termőhelytípus-változat: ESZTY-ALLV-NYÖ-MÉ-HV

T.h. megh. módja: Termőhelytérkép alapján

Faállománytípus: Hazai nyáras

Távlati célállomány: Egyéb lomb elegyes-hazai nyáras

Tűzveszélyességi besorolás: Kismértékben veszélyeztetett terület

ÁLLOMÁNYLEÍRÁS

Sz	Szint	Fafaj	Eredet	Elegyarány (%)	Elegyedés módja	Záródás (%)	Kor (év)	Magasság* (m)	Átmérő* (cm)	Fakészlet* (m3/ha)
1	Felső	Fehér nyár	SG	85	FF	100	11	12	8	104
2	Felső	Amerikai (vörös) kőris	ST	5	SZ	100	11	5	6	2
3	Felső	Zöld juhar	M	5	SZ	100	11	5	6	4
4	Felső	Fekete nyár	M	5	SZ	100	11	13	10	7

Összesen:

117

Egyéb fafajok a részletben:

FAKITERMELESI TERV

Fakitermelés módja:

TI

Sz	Fafaj	Vágás- érettségi kor	Érintett terület: 0,77 ha Redukált terület: Erély(%)** m3**	Érintett terület: Redukált terület: Erély(%)** m3**	Érintett terület: Redukált terület: Erély(%)** m3**
1	Fehér nyár	60	20 16		
2	Amerikai (vörös) kőris	60	50 1		
3	Zöld juhar	60	50 2		
4	Fekete nyár	60	5 0		

Összesen:

19

ERDŐSÍTÉSI TERV

Kötelezettség területe:

Erdősítés: módja	Választott: célállománya	elegyfa fajai	Vágás- érettségi kor
1. változat:			
2. változat:			

Részlet adatlap (belső használatra)

Ügyszám: BA/52/223-2/2021

Hatályos:

Oldal: 23/b

Részlet: **Kölked (320) 24 O 2 (152)**

Területe: 0,77 ha

Gazdálkodó: Gemenc Zrt. Bátaszéki Erdészete (951)

Illetékes: BAMKH

Utolsó használat módja és éve: Növedékfokozó gyérítés (2013)

Vonatkozás éve: 2020

Előző azonosító*: Kölked 24 L

Védett terület megnevezése: Duna-Dráva NP

Erdőrezervátum:

Jellemző Natura 2000 jelölő élőhely:

Vadgazdálkodási egység*: Gemenc Zrt. Béda-Karapancsa (505000)

RÉSZLETSZINTŰ ELŐÍRÁSOK:

MEGJEGYZÉSEK: Fakitermelés az 1996. évi LIII. tv. 33. § (4) bek. alapján ápr. 1-től aug. 31-ig csak kiv. ind. esetben, a természetvédelmi hatóság hozzájárulásával végezhető.

A kivágásra tervezett fákat a természetvédelmi kezelő képviselőjével közösen kell kijelölni.

NFGY során az invazív fajokot kiszedni!

A vízparti sáv nevelővágással csak gyenge eréllyel érinthető.

Részlet adatlap (belső használatra)

Ügyszám: BA/52/223-2/2021

Hatályos:

Oldal: 24/a

Részlet: **Kölked (320) 33 C (30)**

Területe: 1,86 ha

Gazdálkodó: Gemenc Zrt. Bátaszéki Erdészete (951)

Illetékes: BAMKH

Elsődleges rendeltetés: Természetvédelmi

Üzem mód: Vágásos

További rendeltetések: Natura 2000

Természetességi alapelvárás: Származék erdő

Természetességi állapot: Származék erdő

Erdőtervezési körzet: Bédai

Következő ütemezett körzeti erdőtervezés éve: 2020

Erdészeti táj: Dunamenti-síkság

Védettség foka: Védett természeti terület

Natura 2000: Része a hálózatnak HUDD10004, HUDD20045

Tengerszint fel. mag: Kültér (ártér)

Fekvés: Középmagas fekvés

Lejtés: Sík és hullámos

Domborzat: Sík (lapály)

Termőhelytípus-változat: ESZTY-IDŐSZ-HÖ-IMÉ-HV

T.h. megh. módja: Talajszelvény helyszíni- és laborvizsgálata

Faállománytípus: Kocsányos tölgyes

Távlati célállomány: Kőrises-kocsányos tölgyes

Tűzveszélyességi besorolás: Kismértékben veszélyeztetett terület

ÁLLOMÁNYLEÍRÁS

Sz	Szint	Fafaj	Eredet	Elegyarány (%)	Elegyedés módja	Záródás (%)	Kor (év)	Magasság* (m)	Átmérő* (cm)	Fakészlet* (m3/ha)
1	Felső	Kocsányos tölgy	M	92	FF	100	15	3	3	40
2	Felső	Magyar kőris	M	2	SZ	100	15	3	3	1
3	Felső	Vénic szil	M	2	SZ	100	15	3	3	1
4	Felső	Mezei szil	M	2	SZ	100	15	3	3	1
5	Felső	Fekete dió	M	2	SZ	100	15	3	3	1

Összesen:

44

Egyéb fafajok a részletben: FRNY, A, ZJ

FAKITERMELESI TERV

Fakitermelés módja:

TI

Sz	Fafaj	Vágás- érettségi kor	Érintett terület: 1,86 ha Redukált terület: Erély(%)** m3**	Érintett terület: Redukált terület: Erély(%)** m3**	Érintett terület: Redukált terület: Erély(%)** m3**
1	Kocsányos tölgy	105	15 11		
2	Magyar kőris	105	5 0		
3	Vénic szil	105	10 0		
4	Mezei szil	105	10 0		
5	Fekete dió	105	20 0		

Összesen:

11

ERDŐSÍTÉSI TERV

Kötelezettség területe:

Választott:

Erdősítés: módja

célállománya

elegyfa fajai

Vágás-
érettségi kor

1. változat:

2. változat:

Részlet adatlap (belső használatra)

Ügyszám: BA/52/223-2/2021

Hatályos:

Oldal: 24/b

Részlet: **Kölked (320) 33 C (30)**

Területe: 1,86 ha

Gazdálkodó: Gemenc Zrt. Bátaszéki Erdészete (951)

Illetékes: BAMKH

Utolsó használat módja és éve: Tarvágás (2005)

Vonatkozás éve: 2020

Előző azonosító*: Kölked 33 C

Védett terület megnevezése: Duna-Dráva NP

Erdőrezervátum:

Jellemző Natura 2000 jelölő élőhely:

Vadgazdálkodási egység*: Gemenc Zrt. Béda-Karapancsa (505000)

RÉSZLETSZINTŰ ELŐÍRÁSOK:

MEGJEGYZÉSEK: É-i szélén pár A meghagyva.

Benne 1-1 KST, FRNY hagyásfa.

Kerítve.

Részlet adatlap (belső használatra)

Ügyszám: BA/52/223-2/2021

Hatályos:

Oldal: 25/a

Részlet: **Kölked (320) 33 D (40)**

Területe: 0,58 ha

Gazdálkodó: Gemenc Zrt. Bátaszéki Erdészete (951)

Illetékes: BAMKH

Elsődleges rendeltetés: Természetvédelmi

Üzem mód: Vágásos

További rendeltetések: Natura 2000

Természetességi alapelvárás: Kultúrerdő

Természetességi állapot: Kultúrerdő

Erdőtervezési körzet: Bédai

Következő ütemezett körzeti erdőtervezés éve: 2020

Erdészeti táj: Dunamenti-síkság

Védettség foka: Védett természeti terület

Natura 2000: Része a hálózatnak HUDD10004, HUDD20045

Tengerszint fel. mag: Kültér (ártér)

Fekvés: Középmagas fekvés

Lejtés: Sík és hullámos

Domborzat: Sík (lapály)

Termőhelytípus-változat: ESZTY-IDŐSZ-HŐ-MÉ-V

T.h. megh. módja: Termőhelytérkép alapján

Faállománytípus: Fekete diós

Távlati célállomány: Kőrises-kocsányos tölgyes

Tűzveszélyességi besorolás: Kismértékben veszélyeztetett terület

ÁLLOMÁNYLEÍRÁS

Sz	Szint	Fafaj	Eredet	Elegyarány (%)	Elegyedés módja	Záródás (%)	Kor (év)	Magasság* (m)	Átmérő* (cm)	Fakészlet* (m3/ha)
1	Felső	Fekete dió	M	88	FF	100	11	2	1	20
2	Felső	Fehér nyár	SG	9	SZ	100	11	6	7	4
3	Felső	Vénic szil	M	3	SZ	100	11	2	1	1
4	Hagyásfa	Fehér nyár	M				87	30	80	36
5	Hagyásfa	Fekete nyár	M				87	30	85	15

Összesen:

76

Egyéb fafajok a részletben: MAK

FAKITERMELESI TERV

Fakitermelés módja:

TI

Sz	Fafaj	Vágás- érettségi kor	Érintett terület: 0,58 ha Redukált terület: Erély(%)** m3**	Érintett terület: Redukált terület: Erély(%)** m3**	Érintett terület: Redukált terület: Erély(%)** m3**
1	Fekete dió	70	20	2	
2	Fehér nyár	70	25	1	
3	Vénic szil	70	5	0	
4	Fehér nyár	150	0	0	
5	Fekete nyár	150	0	0	

Összesen:

3

ERDŐSÍTÉSI TERV

Kötelezettség területe:

Választott:

Erdősítés: módja

célállománya

elegyfa fajai

Vágás-
érettségi kor

1. változat:

2. változat:

Részlet adatlap (belső használatra)

Ügyszám: BA/52/223-2/2021

Hatályos:

Oldal: 25/b

Részlet: **Kölked (320) 33 D (40)**

Területe: 0,58 ha

Gazdálkodó: Gemenc Zrt. Bátaszéki Erdészete (951)

Illetékes: BAMKH

Utolsó használat módja és éve: Tarvágás (2009)

Vonatkozás éve: 2020

Előző azonosító*: Kölked 33 D

Védett terület megnevezése: Duna-Dráva NP

Erdőrezervátum:

Jellemző Natura 2000 jelölő élőhely:

Vadgazdálkodási egység*: Gemenc Zrt. Béda-Karapancsa (505000)

RÉSZLETSZINTŰ ELŐÍRÁSOK:

MEGJEGYZÉSEK: 0,11 ha-os FRNY hagyásfacsoport állományrészként a DK-i sarkokban.

Részlet adatlap (belső használatra)

Ügyszám: BA/52/223-2/2021

Hatályos:

Oldal: 26/a

Részlet: **Kölked (320) 33 E (50)**

Területe: 2,25 ha

Gazdálkodó: Gemenc Zrt. Bátaszéki Erdészete (951)

Illetékes: BAMKH

Elsődleges rendeltetés: Természetvédelmi

Üzem mód: Vágásos

További rendeltetések: Natura 2000

Természetességi alapelvárás: Származék erdő

Természetességi állapot: Származék erdő

Erdőtervezési körzet: Bédai

Következő ütemezett körzeti erdőtervezés éve: 2020

Erdészeti táj: Dunamenti-síkság

Védettség foka: Védett természeti terület

Natura 2000: Része a hálózatnak HUDD10004, HUDD20045

Tengerszint fel. mag: Kültér (ártér)

Fekvés: Középmagas fekvés

Lejtés: Sík és hullámos

Domborzat: Sík (lapály)

Termőhelytípus-változat: ESZTY-IDŐSZ-HŐ-MÉ-V

T.h. megh. módja: Termőhelytérkép alapján

Faállománytípus: Kőrises-kocsányos tölgyes

Távlati célállomány: Kőrises-kocsányos tölgyes

Tűzveszélyességi besorolás: Kismértékben veszélyeztetett terület

ÁLLOMÁNYLEÍRÁS

Sz	Szint	Fafaj	Eredet	Elegyarány (%)	Elegyedés módja	Záródás (%)	Kor (év)	Magasság* (m)	Átmérő* (cm)	Fakészlet* (m3/ha)
1	Felső	Kocsányos tölgy	M	78	FF	100	13	3	3	32
2	Felső	Magyar kőris	M	13	SZ	100	13	3	3	5
3	Felső	Vénic szil	M	9	SZ	100	13	4	3	4

Összesen:

41

Egyéb fafajok a részletben: FRNY, ZJ, A

FAKITERMELESI TERV

Fakitermelés módja:

TI

Sz	Fafaj	Vágás- érettségi kor	Érintett terület: 2,25 ha Redukált terület: Erély(%)** m3**	Érintett terület: Redukált terület: Erély(%)** m3**	Érintett terület: Redukált terület: Erély(%)** m3**
1	Kocsányos tölgy	100	15 11		
2	Magyar kőris	100	10 1		
3	Vénic szil	100	10 1		

Összesen:

13

ERDŐSÍTÉSI TERV

Kötelezettség területe:

Erdősítés: módja	Választott: célállománya	elegyfa fajai	Vágás- érettségi kor
1. változat:			
2. változat:			

Részlet adatlap (belső használatra)

Ügyszám: BA/52/223-2/2021

Hatályos:

Oldal: 26/b

Részlet: **Kölked (320) 33 E (50)**

Területe: 2,25 ha

Gazdálkodó: Gemenc Zrt. Bátaszéki Erdészete (951)

Illetékes: BAMKH

Utolsó használat módja és éve: Tarvágás (2007)

Vonatkozás éve: 2020

Előző azonosító*: Kölked 33 E

Védett terület megnevezése: Duna-Dráva NP

Erdőrezervátum:

Jellemző Natura 2000 jelölő élőhely:

Vadgazdálkodási egység*: Gemenc Zrt. Béda-Karapancsa (505000)

RÉSZLETSZINTŰ ELŐÍRÁSOK:

MEGJEGYZÉSEK: Kerítve.

Részlet adatlap (belső használatra)

Ügyszám: BA/52/223-2/2021

Hatályos:

Oldal: 27/a

Részlet: **Kölked (320) 33 G (70)**

Területe: 3,89 ha

Gazdálkodó: Gemenc Zrt. Bátaszéki Erdészete (951)

Illetékes: BAMKH

Elsődleges rendeltetés: Természetvédelmi

Üzem mód: Vágásos

További rendeltetések: Natura 2000

Természetességi alapelvárás: Származék erdő

Természetességi állapot: Származék erdő

Erdőtervezési körzet: Bédai

Következő ütemezett körzeti erdőtervezés éve: 2020

Erdészeti táj: Dunamenti-síkság

Védettség foka: Védett természeti terület

Natura 2000: Része a hálózatnak HUDD10004, HUDD20045

Tengerszint fel. mag: Kültér (ártér)

Fekvés: Középmagas fekvés

Lejtés: Sík és hullámos

Domborzat: Sík (lapály)

Termőhelytípus-változat: ESZTY-IDŐSZ-HŐ-MÉ-V

T.h. megh. módja: Termőhelytérkép alapján

Faállománytípus: Kőrises-kocsányos tölgyes

Távlati célállomány: Kőrises-kocsányos tölgyes

Tűzveszélyességi besorolás: Kismértékben veszélyeztetett terület

ÁLLOMÁNYLEÍRÁS

Sz	Szint	Fafaj	Eredet	Elegyarány (%)	Elegyedés módja	Záródás (%)	Kor (év)	Magasság* (m)	Átmérő* (cm)	Fakészlet* (m3/ha)
1	Felső	Kocsányos tölgy	M	76	FF	100	16	2	3	30
2	Felső	Magyar kőris	M	15	SZ	100	16	2	3	6
3	Felső	Vénic szil	M	2	SZ	100	16	2	3	1
4	Felső	Mezei szil	M	2	SZ	100	16	2	3	1
5	Felső	Fekete dió	M	3	SZ	100	16	2	3	1
6	Felső	Vad alma	M	2	SZ	100	16	2	3	1
7	Hagyásfa	Kocsányos tölgy	M				107	28	48	42

Összesen:

82

Egyéb fafajok a részletben: FRNY, KT, ZJ

FAKITERMELÉSI TERV

Fakitermelés módja:

TI

Sz	Fafaj	Vágás- érettségi kor	Érintett terület: 3,89 ha Redukált terület: Erély(%)** m3**	Érintett terület: Redukált terület: Erély(%)** m3**	Érintett terület: Redukált terület: Erély(%)** m3**
1	Kocsányos tölgy	100	15	18	
2	Magyar kőris	100	5	1	
3	Vénic szil	100	5	0	
4	Mezei szil	100	5	0	
5	Fekete dió	100	20	1	
6	Vad alma	100	5	0	
7	Kocsányos tölgy	999	0	0	

Összesen:

20

ERDŐSÍTÉSI TERV

Kötelezettség területe:

Választott:

Erdősítés: módja

célállománya

elegyfa fajai

Vágás-
érettségi kor

1. változat:

2. változat:

Részlet adatlap (belső használatra)

Ügyszám: BA/52/223-2/2021

Hatályos:

Oldal: 27/b

Részlet: **Kölked (320) 33 G (70)**

Területe: 3,89 ha

Gazdálkodó: Gemenc Zrt. Bátaszéki Erdészete (951)

Illetékes: BAMKH

Utolsó használat módja és éve: Tarvágás (2004)

Vonatkozás éve: 2020

Előző azonosító*: Kölked 33 G

Védett terület megnevezése: Duna-Dráva NP

Erdőrezervátum:

Jellemző Natura 2000 jelölő élőhely:

Vadgazdálkodási egység*: Gemenc Zrt. Béda-Karapancsa (505000)

RÉSZLETSZINTŰ ELŐÍRÁSOK:

MEGJEGYZÉSEK: Kerítve.

Pár MSZ, KST hagyásfa.

Részlet adatlap (belső használatra)

Ügyszám: BA/52/223-2/2021

Hatályos:

Oldal: 28/a

Részlet: **Kölked (320) 33 J (100)**

Területe: 2,14 ha

Gazdálkodó: Gemenc Zrt. Bátaszéki Erdészete (951)

Illetékes: BAMKH

Elsődleges rendeltetés: Természetvédelmi

Üzem mód: Vágásos

További rendeltetések: Natura 2000

Természetességi alapelvárás: Származék erdő

Természetességi állapot: Származék erdő

Erdőtervezési körzet: Bédai

Következő ütemezett körzeti erdőtervezés éve: 2020

Erdészeti táj: Dunamenti-síkság

Védettség foka: Védett természeti terület

Natura 2000: Része a hálózathoz HUDD10004, HUDD20045

Tengerszint fel. mag: Kültér (ártér)

Fekvés: Középmagas fekvés

Lejtés: Sík és hullámos

Domborzat: Sík (lapály)

Termőhelytípus-változat: ESZTY-IDŐSZ-HŐ-MÉ-V

T.h. megh. módja: Termőhelytérkép alapján

Faállománytípus: Kőrises-kocsányos tölgyes

Távlati célállomány: Kőrises-kocsányos tölgyes

Tűzveszélyességi besorolás: Kismértékben veszélyeztetett terület

ÁLLOMÁNYLEÍRÁS

Sz	Szint	Fafaj	Eredet	Elegyarány (%)	Elegyedés módja	Záródás (%)	Kor (év)	Magasság* (m)	Átmérő* (cm)	Fakészlet* (m3/ha)
1	Felső	Kocsányos tölgy	M	48	FF	100	12	3	3	20
2	Felső	Magyar kőris	M	11	SZ	100	12	3	3	5
3	Felső	Vénic szil	M	2	TÖ	100	12	3	3	1
4	Felső	Fekete dió	M	12	SZ	100	12	2	3	4
5	Felső	Fekete dió	M	13	MO	100	17	11	14	28
6	Felső	Magyar kőris	M	8	SZ	100	17	11	15	17
7	Felső	Fekete dió	M	3	MO	100	89	28	43	21
8	Felső	Magyar kőris	M	2	SZ	100	89	28	42	12
9	Felső	Bálványfa	M	1	SZ	100	29	17	26	4
Összesen:										112

Egyéb fafajok a részletben: A, FRNY, AK, ZJ

FAKITERMELÉSI TERV

Fakitermelés módja:

Sz	Fafaj	Vágás- érettségi kor	Érintett terület: Redukált terület: Erély(%)** m3**	Érintett terület: Redukált terület: Erély(%)** m3**	Érintett terület: Redukált terület: Erély(%)** m3**
1	Kocsányos tölgy	110			
2	Magyar kőris	110			
3	Vénic szil	110			
4	Fekete dió	110			
5	Fekete dió	110			
6	Magyar kőris	110			
7	Fekete dió	110			
8	Magyar kőris	110			
9	Bálványfa	110			

Összesen:

ERDŐSÍTÉSI TERV

Kötelezettség területe:

Erdősítés: módja	Választott: célállománya	elegyfa fajai	Vágás- érettségi kor
1. változat:			
2. változat:			

Részlet adatlap (belső használatra)

Ügyszám: BA/52/223-2/2021

Hatályos:

Oldal: 28/b

Részlet: **Kölked (320) 33 J (100)**

Területe: 2,14 ha

Gazdálkodó: Gemenc Zrt. Bátaszéki Erdészete (951)

Illetékes: BAMKH

Utolsó használat módja és éve: Tarvágás (2006)

Vonatkozás éve: 2020

Előző azonosító*: Kölked 33 J

Védett terület megnevezése: Duna-Dráva NP

Erdőrezervátum:

Jellemző Natura 2000 jelölő élőhely:

Vadgazdálkodási egység*: Gemenc Zrt. Béda-Karapancsa (505000)

RÉSZLETSZINTŰ ELŐÍRÁSOK:

MEGJEGYZÉSEK: Nagyrészt kerítve.

FD a középső D-i részen.

Az invazív fajok ellen a vegyszerhasználat is elfogadható, melyet külön kell engedélyeztetni.

Részlet adatlap (belső használatra)

Ügyszám: BA/52/223-2/2021

Hatályos:

Oldal: 29/a

Részlet: **Kölked (320) 33 M (130)**

Területe: 3,09 ha

Gazdálkodó: Gemenc Zrt. Bátaszéki Erdészete (951)

Illetékes: BAMKH

Elsődleges rendeltetés: Természetvédelmi

Üzem mód: Vágásos

További rendeltetések: Natura 2000

Természetességi alapelvárás: Kultúrerdő

Természetességi állapot: Kultúrerdő

Erdőtervezési körzet: Bédai

Következő ütemezett körzeti erdőtervezés éve: 2020

Erdészeti táj: Dunamenti-síkság

Védettség foka: Védett természeti terület

Natura 2000: Része a hálózathoz HUDD10004, HUDD20045

Tengerszint fel. mag: Kültér (ártér)

Fekvés: Középmagas fekvés

Lejtés: Sík és hullámos

Domborzat: Sík (lapály)

Termőhelytípus-változat: ESZTY-IDŐSZ-HŐ-KMÉ-H

T.h. megh. módja: Talajfúrás helyszíni vizsgálattal

Faállománytípus: Fekete diós

Távlati célállomány: Egyéb lomb elegyes-hazai nyáras

Tűzveszélyességi besorolás: Kismértékben veszélyeztetett terület

ÁLLOMÁNYLEÍRÁS

Sz	Szint	Fafaj	Eredet	Elegyarány (%)	Elegyedés módja	Záródás (%)	Kor (év)	Magasság* (m)	Átmérő* (cm)	Fakészlet* (m3/ha)
1	Felső	Fekete dió	M	87	FF	100	17	5	5	54
2	Felső	Fehér nyár	M	12	SZ	100	17	7	6	7
3	Felső	Magyar kőris	M	1	SZ	100	17	5	5	1

Összesen:

62

Egyéb fafajok a részletben: ZJ, MSZ, BL

FAKITERMELESI TERV

Fakitermelés módja:

TI

Sz	Fafaj	Vágás- érettségi kor	Érintett terület: 3,09 ha Redukált terület: Erély(%)** m3**	Érintett terület: Redukált terület: Erély(%)** m3**	Érintett terület: Redukált terület: Erély(%)** m3**
1	Fekete dió	80	20 33		
2	Fehér nyár	80	20 4		
3	Magyar kőris	80	10 0		

Összesen:

37

ERDŐSÍTÉSI TERV

Kötelezettség területe:

Erdősítés: módja	Választott: célállománya	elegyfafejai	Vágás- érettségi kor
1. változat:			
2. változat:			

Részlet adatlap (belső használatra)

Ügyszám: BA/52/223-2/2021

Hatályos:

Oldal: 29/b

Részlet: **Kölked (320) 33 M (130)**

Területe: 3,09 ha

Gazdálkodó: Gemenc Zrt. Bátaszéki Erdészete (951)

Illetékes: BAMKH

Utolsó használat módja és éve: Tarvágás (2002)

Vonatkozás éve: 2020

Előző azonosító*: Kölked 33 M

Védett terület megnevezése: Duna-Dráva NP

Erdőrezervátum:

Jellemző Natura 2000 jelölő élőhely:

Vadgazdálkodási egység*: Gemenc Zrt. Béda-Karapancsa (505000)

RÉSZLETSZINTŰ ELŐÍRÁSOK:

MEGJEGYZÉSEK: Változatos termőhely.

Vegyes záródású állomány.

Nagy része kerítve.

1 GL hagyásfa.

Részlet adatlap (belső használatra)

Ügyszám: BA/52/223-2/2021

Hatályos:

Oldal: 30/a

Részlet: **Kölked (320) 33 N (140)**

Területe: 1,21 ha

Gazdálkodó: Gemenc Zrt. Bátaszéki Erdészete (951)

Illetékes: BAMKH

Elsődleges rendeltetés: Természetvédelmi

Üzem mód: Vágásos

További rendeltetések: Natura 2000

Természetességi alapelvárás: Kultúrerdő

Természetességi állapot: Kultúrerdő

Erdőtervezési körzet: Bédai

Következő ütemezett körzeti erdőtervezés éve: 2020

Erdészeti táj: Dunamenti-síkság

Védettség foka: Védett természeti terület

Natura 2000: Része a hálózathoz HUDD10004, HUDD20045

Tengerszint fel. mag: Kültér (ártér)

Fekvés: Középmagas fekvés

Lejtés: Sík és hullámos

Domborzat: Sík (lapály)

Termőhelytípus-változat: ESZTY-IDŐSZ-HŐ-MÉ-V

T.h. megh. módja: Termőhelytérkép alapján

Faállománytípus: Fekete diós

Távlati célállomány: Kőrises-kocsányos tölgyes

Tűzveszélyességi besorolás: Kismértékben veszélyeztetett terület

ÁLLOMÁNYLEÍRÁS

Sz	Szint	Fafaj	Eredet	Elegyarány (%)	Elegyedés módja	Záródás (%)	Kor (év)	Magasság* (m)	Átmérő* (cm)	Fakészlet* (m3/ha)
1	Felső	Fekete dió	M	86	FF	96	41	26	28	376
2	Felső	Fekete dió	M	13	TÖ	96	65	26	50	59
3	Felső	Akác	SG	1	SZ	96	55	23	45	2

Összesen:

437

Egyéb fafajok a részletben: KJ, VSZ, ZJ

FAKITERMELESI TERV

Fakitermelés módja:

NFGY

Sz	Fafaj	Vágás- érettségi kor	Érintett terület: 1,21 ha Redukált terület: Erély(%)** m3**	Érintett terület: Redukált terület: Erély(%)** m3**	Érintett terület: Redukált terület: Erély(%)** m3**
1	Fekete dió	75	15 68		
2	Fekete dió	69	15 11		
3	Akác	59	80 2		

Összesen:

81

ERDŐSÍTÉSI TERV

Kötelezettség területe: 0 ha

Erdősítés: módja	Választott: célállománya	elegyfa faja	Vágás- érettségi kor
1. változat:			
2. változat:			

Részlet adatlap (belső használatra)

Ügyszám: BA/52/223-2/2021

Hatályos:

Oldal: 30/b

Részlet: **Kölked (320) 33 N (140)**

Területe: 1,21 ha

Gazdálkodó: Gemenc Zrt. Bátaszéki Erdészete (951)

Illetékes: BAMKH

Utolsó használat módja és éve: Törzskiválasztó gyérítés (2011)

Vonatkozás éve: 2020

Előző azonosító*: Kölked 33 N

Védett terület megnevezése: Duna-Dráva NP

Erdőrezervátum:

Jellemző Natura 2000 jelölő élőhely:

Vadgazdálkodási egység*: Gemenc Zrt. Béda-Karapancsa (505000)

RÉSZLETSZINTŰ ELŐÍRÁSOK:

MEGJEGYZÉSEK: Fakitermelés az 1996. évi LIII. tv. 33. § (4) bek. alapján ápr. 1-től aug. 31-ig csak kiv. ind. esetben, a természetvédelmi hatóság hozzájárulásával végezhető.

Akác összevont fafajsor: A, KJ, AK.

Idősebb FD, A és elegyfajok a Ny-i szélben; magasabb fekvésben; koruk becsült.

Részlet adatlap (belső használatra)

Ügyszám: BA/52/223-2/2021

Hatályos:

Oldal: 31/a

Részlet: **Kölked (320) 33 V (220)**

Területe: 3,47 ha

Gazdálkodó: Gemenc Zrt. Bátaszéki Erdészete (951)

Illetékes: BAMKH

Elsődleges rendeltetés: Természetvédelmi

Üzem mód: Vágásos

További rendeltetések: Natura 2000

Természetességi alapelvárás: Származék erdő

Természetességi állapot: Származék erdő

Erdőtervezési körzet: Bédai

Következő ütemezett körzeti erdőtervezés éve: 2020

Erdészeti táj: Dunamenti-síkság

Védettség foka: Védett természeti terület

Natura 2000: Része a hálózathoz HUDD10004, HUDD20045

Tengerszint fel. mag: Kültér (ártér)

Fekvés: Középmagas fekvés

Lejtés: Sík és hullámos

Domborzat: Sík (lapály)

Termőhelytípus-változat: ESZTY-IDŐSZ-HŐ-MÉ-V

T.h. megh. módja: Termőhelytérkép alapján

Faállománytípus: Tölgyes-kőrises

Távlati célállomány: Kőrises-kocsányos tölgyes

Tűzveszélyességi besorolás: Kismértékben veszélyeztetett terület

ÁLLOMÁNYLEÍRÁS

Sz	Szint	Fafaj	Eredet	Elegyarány (%)	Elegyedés módja	Záródás (%)	Kor (év)	Magasság* (m)	Átmérő* (cm)	Fakészlet* (m3/ha)
1	Felső	Magyar kőris	M	53	FF	89	85	30	44	265
2	Felső	Kocsányos tölgy	M	45	CS	89	85	28	46	206
3	Felső	Fekete dió	M	2	TÖ	89	85	29	42	12

Összesen:

483

Egyéb fafajok a részletben: A, FRNY, VSZ, AK, ZJ

FAKITERMELESI TERV

Fakitermelés módja:

NFGY

Sz	Fafaj	Vágás- érettségi kor	Érintett terület: 3,47 ha Redukált terület: Erély(%)** m3**	Érintett terület: Redukált terület: Erély(%)** m3**	Érintett terület: Redukált terület: Erély(%)** m3**
1	Magyar kőris	100	10 92		
2	Kocsányos tölgy	100	10 71		
3	Fekete dió	100	15 6		

Összesen:

169

ERDŐSÍTÉSI TERV

Kötelezettség területe:

Erdősítés: módja	Választott: célállománya	elegyfa faja	Vágás- érettségi kor
1. változat:			
2. változat:			

Részlet adatlap (belső használatra)

Ügyszám: BA/52/223-2/2021

Hatályos:

Oldal: 31/b

Részlet: **Kölked (320) 33 V (220)**

Területe: 3,47 ha

Gazdálkodó: Gemenc Zrt. Bátaszéki Erdészete (951)

Illetékes: BAMKH

Utolsó használat módja és éve:

Vonatkozás éve: 2020

Előző azonosító*: Kölked 33 J

Védett terület megnevezése: Duna-Dráva NP

Erdőrezervátum:

Jellemző Natura 2000 jelölő élőhely:

Vadgazdálkodási egység*: Gemenc Zrt. Béda-Karapancsa (505000)

RÉSZLETSZINTŰ ELŐÍRÁSOK:

MEGJEGYZÉSEK: Vegyes záródású állomány.

K.i szélen fiatal akác.

É-i középső nyúlvány záródásiányos.

Részlet adatlap (belső használatra)

Ügyszám: BA/52/223-2/2021

Hatályos:

Oldal: 32/a

Részlet: **Kölked (320) 33 X (240)**

Területe: 1,35 ha

Gazdálkodó: Gemenc Zrt. Bátaszéki Erdészete (951)

Illetékes: BAMKH

Elsődleges rendeltetés: Természetvédelmi

Üzem mód: Vágásos

További rendeltetések: Natura 2000

Természetességi alapelvárás: Származék erdő

Természetességi állapot: Származék erdő

Erdőtervezési körzet: Bédai

Következő ütemezett körzeti erdőtervezés éve: 2020

Erdészeti táj: Dunamenti-síkság

Védettség foka: Védett természeti terület

Natura 2000: Része a hálózatnak HUDD10004, HUDD20045

Tengerszint fel. mag: Kültér (ártér)

Fekvés: Középmagas fekvés

Lejtés: Sík és hullámos

Domborzat: Sík (lapály)

Termőhelytípus-változat: ESZTY-IDŐSZ-HŐ-MÉ-V

T.h. megh. módja: Termőhelytérkép alapján

Faállománytípus: Kőrises

Távlati célállomány: Kőrises-kocsányos tölgyes

Tűzveszélyességi besorolás: Kismértékben veszélyeztetett terület

ÁLLOMÁNYLEÍRÁS

Sz	Szint	Fafaj	Eredet	Elegyarány (%)	Elegyedés módja	Záródás (%)	Kor (év)	Magasság* (m)	Átmérő* (cm)	Fakészlet* (m3/ha)
1	Felső	Magyar kőris	M	100	FF	52	85	39	43	311
2	Újlati	Magyar kőris	M	90	MO	30	3	0	0	6
3	Újlati	Vénic szil	M	10	SZ	30	3	0	0	0

Összesen:

317

Egyéb fafajok a részletben: FRNY

FAKITERMELESI TERV

Fakitermelés módja:

FVV

Sz	Fafaj	Vágás- érettségi kor	Érintett terület: 1,35 ha Redukált terület: 0,76 ha Erély(%)** m3**	Érintett terület: Redukált terület: Erély(%)** m3**	Érintett terület: Redukált terület: Erély(%)** m3**
1	Magyar kőris	85	95 399		
2	Magyar kőris	80			
3	Vénic szil	80			

Összesen:

399

ERDŐSÍTÉSI TERV

Kötelezettség területe: 0,55 ha

Erdőfelújítás fokozatos felújító vágáshoz kapcsolódóan

Választott: 1. változat

Erdősítés: módja

célállománya

elegyfa fajai

Vágás-
érettségi kor

1. változat: Természetes mageredetű erdőfelújítás mesterséges kiegészítéssel

H-EKL

MAK

80

2. változat: Mesterséges erdőfelújítás alátelepítéssel

HNY

FRNY

60

Részlet adatlap (belső használatra)

Ügyszám: BA/52/223-2/2021

Hatályos:

Oldal: 32/b

Részlet: **Kölked (320) 33 X (240)**

Területe: 1,35 ha

Gazdálkodó: Gemenc Zrt. Bátaszéki Erdészete (951)

Illetékes: BAMKH

Utolsó használat módja és éve: Felújító vágás bontó vágása (2017)

Vonatkozás éve: 2020

Előző azonosító*: Kölked 33 J

Védett terület megnevezése: Duna-Dráva NP

Erdőrezervátum:

Jellemző Natura 2000 jelölő élőhely:

Vadgazdálkodási egység*: Gemenc Zrt. Béda-Karapancsa (505000)

RÉSZLETSZINTŰ ELŐÍRÁSOK: A véghasználat során a TRV-sal érintet területen őshonos fajokból álló állékony egyedekből, facsoportokból hagyásfákat, hagyásfa-csoportokat kell kijelölni és visszahagyni a természetvédelmi kezelő képviselőjével történt közös kijelölés alapján.

Fakitermelés az 1996. évi LIII. tv. 33. § (4) bek. alapján ápr. 1-től aug. 31-ig csak kiv. ind. esetben, a természetvédelmi hatóság hozzájárulásával végezhető. A vízparti sáv nevelővágással csak gyenge eréllyel érinthető.

MEGJEGYZÉSEK: Cserjeszintben: A, AK.

Részlet adatlap (belső használatra)

Ügyszám: BA/52/223-2/2021

Hatályos:

Oldal: 33/a

Részlet: **Kölked (320) 37 B (20)**

Területe: 2,70 ha

Gazdálkodó: Gemenc Zrt. Bátaszéki Erdészete (951)

Illetékes: BAMKH

Elsődleges rendeltetés: Természetvédelmi

Üzem mód: Vágásos

További rendeltetések: Natura 2000

Természetességi alapelvárás: Származék erdő

Természetességi állapot: Származék erdő

Erdőtervezési körzet: Bédai

Következő ütemezett körzeti erdőtervezés éve: 2020

Erdészeti táj: Dunamenti-síkság

Védettség foka: Védett természeti terület

Natura 2000: Része a hálózatnak HUDD10004, HUDD20045

Tengerszint fel. mag: Kültér (ártér)

Fekvés: Középmagas fekvés

Lejtés: Sík és hullámos

Domborzat: Sík (lapály)

Termőhelytípus-változat: ESZTY-IDÖSZ-HÖ-MÉ-V

T.h. megh. módja: Termőhelytérkép alapján

Faállománytípus: Kőrises

Távlati célállomány: Kőrises-kocsányos tölgyes

Tűzveszélyességi besorolás: Kismértékben veszélyeztetett terület

ÁLLOMÁNYLEÍRÁS

Sz	Szint	Fafaj	Eredet	Elegyarány (%)	Elegyedés módja	Záródás (%)	Kor (év)	Magasság* (m)	Átmérő* (cm)	Fakészlet* (m3/ha)
1	Felső	Magyar kőris	M	95	FF	12	92	42	45	44
2	Felső	Akác	SG	3	CS	12	92	24	51	1
3	Felső	Vénic szil	M	2	SZ	12	92	23	37	1
4	Újulat	Magyar kőris	M	75	MO	15	5	0	0	4
5	Újulat	Vénic szil	M	20	SZ	15	5	0	0	0
6	Újulat	Fehér nyár	M	5	SZ	15	5	0	0	0

Összesen:

50

Egyéb fafajok a részletben: KST, FD, BL, ZJ

FAKITERMELÉSI TERV

Fakitermelés módja:

TRV

Sz	Fafaj	Vágás- érettségi kor	Érintett terület: 0,95 ha Redukált terület: Erély(%)** m3**	Érintett terület: Redukált terület: Erély(%)** m3**	Érintett terület: Redukált terület: Erély(%)** m3**
1	Magyar kőris	90	100 105		
2	Akác	90	100 2		
3	Vénic szil	90	100 2		
4	Magyar kőris	90			
5	Vénic szil	90			
6	Fehér nyár	90			

Összesen:

109

ERDŐSÍTÉSI TERV

Kötelezettség területe: 1,63 ha

Erdőfelújítás tarvágás jellegű fahasználat után

Választott: 2. változat

Erdősítés: módja

célállománya

elegyfa fajai

Vágás-
érettségi kor

1. változat: Mesterséges erdősítés

T

VSZ,GY

100

2. változat: Mesterséges erdősítés

H-EKL

FRNY,VSZ

90

Részlet adatlap (belső használatra)

Ügyszám: BA/52/223-2/2021

Hatályos:

Oldal: 33/b

Részlet: **Kölked (320) 37 B (20)**

Területe: 2,70 ha

Gazdálkodó: Gemenc Zrt. Bátaszéki Erdészete (951)

Illetékes: BAMKH

Utolsó használat módja és éve: Tarvágás (2016)

Vonatkozás éve: 2020

Előző azonosító*: Kölked 37 B

Védett terület megnevezése: Duna-Dráva NP

Erdőrezervátum:

Jellemző Natura 2000 jelölő élőhely:

Vadgazdálkodási egység*: Gemenc Zrt. Béda-Karapancsa (505000)

RÉSZLETSZINTŰ ELŐÍRÁSOK:

MEGJEGYZÉSEK: Összevont fafajsor:VSZ+ZJ+BL+FD. Alsó szintben ZJ. Cserjeszintben:FBD, BL, HSZE, ZJ, A, MAK, VSZ, BOR, KOM.

áltozatos termőhely. Változó paraméterű állomány. Hagyásfacsoport visszahagyandó az élőfakészlet 10 százalékos mértékéig

a természetvédelmi kezelő képviselőjével történt közös kijelölés alapján. A hagyásfacsoport a véghasználati előírásban (terület, fakészlet) már nem szerepel.

Részlet adatlap (belső használatra)

Ügyszám: BA/52/223-2/2021

Hatályos:

Oldal: 34/a

Részlet: **Kölked (320) 37 C (30)**

Területe: 3,83 ha

Gazdálkodó: Gemenc Zrt. Bátaszéki Erdészete (951)

Illetékes: BAMKH

Elsődleges rendeltetés: Természetvédelmi

Üzem mód: Vágásos

További rendeltetések: Natura 2000

Természetességi alapelvárás: Kultúrerdő

Természetességi állapot: Kultúrerdő

Erdőtervezési körzet: Bédai

Következő ütemezett körzeti erdőtervezés éve: 2020

Erdészeti táj: Dunamenti-síkság

Védettség foka: Védett természeti terület

Natura 2000: Része a hálózatnak HUDD10004, HUDD20045

Tengerszint fel. mag: Kültér (ártér)

Fekvés: Középmagas fekvés

Lejtés: Sík és hullámos

Domborzat: Sík (lapály)

Termőhelytípus-változat: ESZTY-IDŐSZ-HÖ-KMÉ-V

T.h. megh. módja: Termőhelytérkép alapján

Faállománytípus: Hazai nyáras-akác

Távlati célállomány: Egyéb lomb elegyes-hazai nyáras

Tűzveszélyességi besorolás: Kismértékben veszélyeztetett terület

ÁLLOMÁNYLEÍRÁS

Sz	Szint	Fafaj	Eredet	Elegyarány (%)	Elegyedés módja	Záródás (%)	Kor (év)	Magasság* (m)	Átmérő* (cm)	Fakészlet* (m3/ha)
1	Felső	Akác	SG	46	FF	83	38	16	20	78
2	Felső	Akác	SG	30	MO	83	9	5	5	6
3	Felső	Fehér nyár	M	18	SZ	83	9	5	5	8
4	Felső	Magyar kőris	M	3	SZ	83	9	3	4	1
5	Felső	Vénic szil	M	3	SZ	83	9	3	4	1

Összesen:

94

Egyéb fafajok a részletben: FD

FAKITERMELESI TERV

Fakitermelés módja:

TRV

Sz	Fafaj	Vágás- érettségi kor	Érintett terület: 1,75 ha Redukált terület: Erély(%)** m3**	Érintett terület: Redukált terület: Erély(%)** m3**	Érintett terület: Redukált terület: Erély(%)** m3**
1	Akác	35	100 295		
2	Akác	40			
3	Fehér nyár	40			
4	Magyar kőris	40			
5	Vénic szil	40			

Összesen:

295

ERDŐSÍTÉSI TERV

Kötelezettség területe:

Erdőfelújítás tarvágás jellegű fahasználat után

Választott: 1. változat

Erdősítés: módja

célállománya

elegyfa fajai

Vágás-
érettségi kor

1. változat: Természetes sarjeredetű erdőfelújítás mesterséges kiegészítéssel

A

FRNY

40

2. változat: Mesterséges erdősítés

H-EKL

MJ,MSZ,FRNY

80

Részlet adatlap (belső használatra)

Ügyszám: BA/52/223-2/2021

Hatályos:

Oldal: 34/b

Részlet: **Kölked (320) 37 C (30)**

Területe: 3,83 ha

Gazdálkodó: Gemenc Zrt. Bátaszéki Erdészete (951)

Illetékes: BAMKH

Utolsó használat módja és éve: Tarvágás (2011)

Vonatkozás éve: 2020

Előző azonosító*: Kölked 37 C

Védett terület megnevezése: Duna-Dráva NP

Erdőrezervátum:

Jellemző Natura 2000 jelölő élőhely:

Vadgazdálkodási egység*: Gemenc Zrt. Béda-Karapancsa (505000)

RÉSZLETSZINTŰ ELŐÍRÁSOK:

MEGJEGYZÉSEK: Fakitermelés az 1996. évi LIII. tv. 33. § (4) bek. alapján ápr. 1-től aug. 31-ig csak kiv. ind. esetben, a természetvédelmi hatóság hozzájárulásával végezhető.

A véghasználat során az őshonos fajok állékony egyedeit, facsoportjait vissza kell hagyni a természetvédelmi kezelő képviselőjével történt közös kijelölés alapján. Fokozottan védett állatfaj: erd. tev. az 1996. évi LIII. tv. 43. § (1) bek. betartásával végezhető. Védett állatfaj: erd. tevékenység az 1996. évi LIII. tv. 43. § (1) bek. betartásával végezhető.

Az erdőrészletben Fekete gólya védelme érdekében a fészkek 400 méteres védőzónájába eső részén március 15. és augusztus 15. közötti időszakban erdőgazdálkodási tevékenység csak indokolt esetben, a természetvédelmi kezelő, a DDNPI jegyzőkönyvezett hozzájárulásával végezhető. A jegyzőkönyvek másolati példányát az illetékes természetvédelmi hatóság részére meg kell küldeni.

Részlet adatlap (belső használatra)

Ügyszám: BA/52/223-2/2021

Hatályos:

Oldal: 35/a

Részlet: **Kölked (320) 37 D (40)**

Területe: 2,84 ha

Gazdálkodó: Gemenc Zrt. Bátaszéki Erdészete (951)

Illetékes: BAMKH

Elsődleges rendeltetés: Természetvédelmi

Üzem mód: Vágásos

További rendeltetések: Natura 2000

Természetességi alapelvárás: Kultúrerdő

Természetességi állapot: Kultúrerdő

Erdőtervezési körzet: Bédai

Következő ütemezett körzeti erdőtervezés éve: 2020

Erdészeti táj: Dunamenti-síkság

Védettség foka: Védett természeti terület

Natura 2000: Része a hálózatnak HUDD10004, HUDD20045

Tengerszint fel. mag: Kültér (ártér)

Fekvés: Középmagas fekvés

Lejtés: Sík és hullámos

Domborzat: Sík (lapály)

Termőhelytípus-változat: ESZTY-IDŐSZ-HÖ-KMÉ-V

T.h. megh. módja: Termőhelytérkép alapján

Faállománytípus: Fekete diós

Távlati célállomány: Kőrises-kocsányos tölgyes

Tűzveszélyességi besorolás: Kismértékben veszélyeztetett terület

ÁLLOMÁNYLEÍRÁS

Sz	Szint	Fafaj	Eredet	Elegyarány (%)	Elegyedés módja	Záródás (%)	Kor (év)	Magasság* (m)	Átmérő* (cm)	Fakészlet* (m3/ha)
1	Felső	Fekete dió	M	100	FF	100	41	32	29	546

Összesen:

546

Egyéb fafajok a részletben:

FAKITERMELESI TERV

Fakitermelés módja:

TKGY

Sz	Fafaj	Vágás- érettségi kor	Érintett terület: 0,00 ha Redukált terület: Erély(%)** m3**	Érintett terület: Redukált terület: Erély(%)** m3**	Érintett terület: Redukált terület: Erély(%)** m3**
1	Fekete dió	70	9 0		

Összesen:

0

ERDŐSÍTÉSI TERV

Kötelezettség területe: 0 ha

Erdősítés: módja	Választott: célállománya	elegyfajai	Vágás- érettségi kor
1. változat:			
2. változat:			

Részlet adatlap (belső használatra)

Ügyszám: BA/52/223-2/2021

Hatályos:

Oldal: 35/b

Részlet: **Kölked (320) 37 D (40)**

Területe: 2,84 ha

Gazdálkodó: Gemenc Zrt. Bátaszéki Erdészete (951)

Illetékes: BAMKH

Utolsó használat módja és éve: Törzskiválasztó gyérítés (2016)

Vonatkozás éve: 2020

Előző azonosító*: Kölked 37 D

Védett terület megnevezése: Duna-Dráva NP

Erdőrezervátum:

Jellemző Natura 2000 jelölő élőhely:

Vadgazdálkodási egység*: Gemenc Zrt. Béda-Karapancsa (505000)

RÉSZLETSZINTŰ ELŐÍRÁSOK:

MEGJEGYZÉSEK: Fakitermelés az 1996. évi LIII. tv. 33. § (4) bek. alapján ápr. 1-től aug. 31-ig csak kiv. ind. esetben, a természetvédelmi hatóság hozzájárulásával végezhető. Fokozottan védett állatfaj: erd. tev. az 1996. évi LIII. tv. 43. § (1) bek. betartásával végezhető. Védett állatfaj: erd. tevékenység az 1996. évi LIII. tv. 43. § (1) bek. betartásával végezhető.

A gyérítés érintett területe a természetvédelmi kezelő korlátozása miatt lett csökkentve.

Fekete gólya védelme érdekében az erdőrészletben (a fészek 100 m sugarú védőzónájába eső részterületén) költési időben (március 15. és augusztus 15.) tilos bármilyen erdőgazdálkodási tevékenység végzése. Költési időszakon kívül véghasználat nem, a tisztítás kivételével pedig egyéb fahasználat csak kivételesen indokolt esetben, a természetvédelmi kezelő, DDNPI jegyzőkönyvezett hozzájárulásával végezhető. Az erdőrészletben Fekete gólya védelme érdekében a fészek 400 méteres védőzónájába eső részén március 15. és augusztus 15. közötti időszakban erdőgazdálkodási tevékenység csak indokolt esetben, a természetvédelmi kezelő, a DDNPI jegyzőkönyvezett hozzájárulásával végezhető.

Az erdőrészletben Barna Kánya védelme érdekében a fészek 200 méteres védőzónájába eső részén április 1. és július 31. közötti időszakban erdőgazdálkodási tevékenység csak indokolt esetben, a természetvédelmi kezelő, a DDNPI jegyzőkönyvezett hozzájárulásával végezhető. A jegyzőkönyvek másolati példányát az illetékes természetvédelmi hatóság részére meg kell küldeni.

Részlet adatlap (belső használatra)

Ügyszám: BA/52/223-2/2021

Hatályos:

Oldal: 36/a

Részlet: **Kölked (320) 37 G (70)**

Területe: 5,96 ha

Gazdálkodó: Gemenc Zrt. Bátaszéki Erdészete (951)

Illetékes: BAMKH

Elsődleges rendeltetés: Természetvédelmi

Üzem mód: Vágásos

További rendeltetések: Natura 2000

Természetességi alapelvárás: Faültetvény

Természetességi állapot: Faültetvény

Erdőtervezési körzet: Bédai

Következő ütemezett körzeti erdőtervezés éve: 2020

Erdészeti táj: Dunamenti-síkság

Védettség foka: Védett természeti terület

Natura 2000: Része a hálózatnak HUDD10004, HUDD20045

Tengerszint fel. mag: Kültér (ártér)

Fekvés: Középmély fekvés

Lejtés: Sík és hullámos

Domborzat: Sík (lapály)

Termőhelytípus-változat: ESZTY-ALLV-HÖ-SE-V

T.h. megh. módja: Talajszelvény helyszíni- és laborvizsgálata

Faállománytípus: Nemes fűzes

Távlati célállomány: Egyéb lomb elegyes-hazai nyáras

Tűzveszélyességi besorolás: Kismértékben veszélyeztetett terület

ÁLLOMÁNYLEÍRÁS

Sz	Szint	Fafaj	Eredet	Elegyarány (%)	Elegyedés módja	Záródás (%)	Kor (év)	Magasság* (m)	Átmérő* (cm)	Fakészlet* (m3/ha)
1	Felső	Bédai egyenes fűz	2x3	92	FF	83	34	22	23	321
2	Felső	Fekete dió	M	4	SO	83	34	21	24	12
3	Felső	Magyar kőris	M	4	SZ	83	34	25	34	14
4	Újulat	Fehér nyár	M	80	MO	83	5	2	2	17
5	Újulat	Vénic szil	M	10	SZ	83	5	0	0	0
6	Újulat	Magyar kőris	M	10	SZ	83	5	0	0	0

Összesen:

364

Egyéb fafajok a részletben: AK, A, MÉ

FAKITERMELÉSI TERV

Fakitermelés módja:

NFGY

Sz	Fafaj	Vágás- érettségi kor	Érintett terület: 5,07 ha Redukált terület: Erély(%)** m3**	Érintett terület: Redukált terület: Erély(%)** m3**	Érintett terület: Redukált terület: Erély(%)** m3**
1	Bédai egyenes fűz	45	20 383		
2	Fekete dió	80	10 7		
3	Magyar kőris	80	10 8		
4	Fehér nyár	50			
5	Vénic szil	50			
6	Magyar kőris	50			

Összesen:

398

ERDŐSÍTÉSI TERV

Kötelezettség területe: 0,89 ha

Erdőfelújítás tarvágás jellegű fahasználat után

Választott: 1. változat

Erdősítés: módja

1. változat: Mesterséges erdősítés

2. változat: Mesterséges erdősítés

célállománya

HNY

H-EKL

elegyfafejai

MAK,VSZ

FRNY,VSZ

Vágás-
érettségi kor

50

80

Részlet adatlap (belső használatra)

Ügyszám: BA/52/223-2/2021

Hatályos:

Oldal: 36/b

Részlet: **Kölked (320) 37 G (70)**

Területe: 5,96 ha

Gazdálkodó: Gemenc Zrt. Bátaszéki Erdészete (951)

Illetékes: BAMKH

Utolsó használat módja és éve: Tarvágás (2016)

Vonatkozás éve: 2020

Előző azonosító*: Kölked 37 G

Védett terület megnevezése: Duna-Dráva NP

Erdőrezervátum:

Jellemző Natura 2000 jelölő élőhely:

Vadgazdálkodási egység*: Gemenc Zrt. Béda-Karapancsa (505000)

RÉSZLETSZINTŰ ELŐÍRÁSOK:

MEGJEGYZÉSEK: A birtokhatár kitűzése a tervezés befejezéséig nem történt meg. OLN Y főleg mozaikosan, de szórtan is. Összevont fafajsor: MAK+AK,+A. Fakitermelés az 1996. évi LIII. tv. 33. § (4) bek. alapján ápr. 1-től aug. 31-ig csak kiv. ind. esetben, a természetvédelmi hatóság hozzájárulásával végezhető. A véghasználat során az őshonos fafajok állékony egyedeit, facsoportjait vissza kell hagynia természetvédelmi kezelő képviselőjével történt közös kijelölés alapján.

Az erdőrészletben Fekete gólya védelme érdekében a fészek 400 méteres védőzónájába eső részén március 15. és augusztus 15. közötti időszakban erdőgazdálkodási tevékenység csak indokolt esetben, a természetvédelmi kezelő, a DDNPI jegyzőkönyvezett hozzájárulásával végezhető.

Az erdőrészletben Barna Kánya védelme érdekében a fészek 200 méteres védőzónájába eső részén április 1. és július 31. közötti időszakban erdőgazdálkodási tevékenység csak indokolt esetben, a természetvédelmi kezelő, a DDNPI jegyzőkönyvezett hozzájárulásával végezhető. A jegyzőkönyvek másolati példányát az illetékes természetvédelmi hatóság részére meg kell küldeni.

Részlet adatlap (belső használatra)

Ügyszám: BA/52/223-2/2021

Hatályos:

Oldal: 37/a

Részlet: **Kölked (320) 37 O (150)**

Területe: 1,20 ha

Gazdálkodó: Gemenc Zrt. Bátaszéki Erdészete (951)

Illetékes: BAMKH

Elsődleges rendeltetés: Természetvédelmi

Üzem mód: Vágásos

További rendeltetések: Talajvédelmi; Natura 2000

Természetességi alapelvárás: Faültetvény

Természetességi állapot: Faültetvény

Erdőtervezési körzet: Bédai

Következő ütemezett körzeti erdőtervezés éve: 2020

Erdészeti táj: Dunamenti-síkság

Védettség foka: Védett természeti terület

Natura 2000: Része a hálózatnak HUDD10004, HUDD20045

Tengerszint fel. mag: Kültér (ártér)

Fekvés: Középmagas fekvés

Lejtés: Sík és hullámos

Domborzat: Sík (lapály)

Termőhelytípus-változat: ESZTY-IDŐSZ-HÖ-SE-HV

T.h. megh. módja: Talajfúrás helyszíni vizsgálattal

Faállománytípus: Nemes nyáras

Távlati célállomány: Egyéb lomb elegyes-hazai nyáras

Tűzveszélyességi besorolás: Kismértékben veszélyeztetett terület

ÁLLOMÁNYLEÍRÁS

Sz	Szint	Fafaj	Eredet	Elegyarány (%)	Elegyedés módja	Záródás (%)	Kor (év)	Magasság* (m)	Átmérő* (cm)	Fakészlet* (m3/ha)
1	Felső	I 58/57 nyár	3x4	100	FF	96	23	20	22	166

Összesen:

166

Egyéb fafajok a részletben: FD

FAKITERMELESI TERV

Fakitermelés módja:

NFGY

Sz	Fafaj	Vágás- érettségi kor	Érintett terület: 1,20 ha Redukált terület: Erély(%)** m3**	Érintett terület: Redukált terület: Erély(%)** m3**	Érintett terület: Redukált terület: Erély(%)** m3**
1	I 58/57 nyár	35	30 60		

Összesen:

60

ERDŐSÍTÉSI TERV

Kötelezettség területe: 0 ha

Erdősítés: módja	Választott: célállománya	elegyfa fajai	Vágás- érettségi kor
1. változat:			
2. változat:			

Részlet adatlap (belső használatra)

Ügyszám: BA/52/223-2/2021

Hatályos:

Oldal: 37/b

Részlet: **Kölked (320) 37 O (150)**

Területe: 1,20 ha

Gazdálkodó: Gemenc Zrt. Bátaszéki Erdészete (951)

Illetékes: BAMKH

Utolsó használat módja és éve: Törzskiválasztó gyérítés (2013)

Vonatkozás éve: 2020

Előző azonosító*: Kölked 37 O

Védett terület megnevezése: Duna-Dráva NP

Erdőrezervátum:

Jellemző Natura 2000 jelölő élőhely:

Vadgazdálkodási egység*: Gemenc Zrt. Béda-Karapancsa (505000)

RÉSZLETSZINTŰ ELŐÍRÁSOK:

MEGJEGYZÉSEK: Vegyes záródású állomány.

Változó paraméterű állomány.

Figyelembe véve az erdőrészlet fajokösszetételét, ültetvény jellegét és csekély természeti értékét, a Duna-Dráva Nemzeti Park Igazgatóság, mint természetvédelmi kezelő elfogadhatónak tartja a gyérítés vegetációs időn belül történő elvégzését május 1-től augusztus 31-ig, amennyiben egyéb tényező (pl. fokozottan védett faj költése) más időkorlátot nem tesz szükségessé. A fakitermelés vegetációs időn belül történő elvégzéséhez minden esetben szükséges a természetvédelmi hatóság engedélyének beszerzése is.

Részlet adatlap (belső használatra)

Ügyszám: BA/52/223-2/2021

Hatályos:

Oldal: 38/a

Részlet: **Kölked (320) 37 P (160)**

Területe: 0,64 ha

Gazdálkodó: Gemenc Zrt. Bátaszéki Erdészete (951)

Illetékes: BAMKH

Elsődleges rendeltetés: Természetvédelmi

Üzem mód: Vágásos

További rendeltetések: Natura 2000

Természetességi alapelvárás: Faültetvény

Természetességi állapot: Faültetvény

Erdőtervezési körzet: Bédai

Következő ütemezett körzeti erdőtervezés éve: 2020

Erdészeti táj: Dunamenti-síkság

Védettség foka: Védett természeti terület

Natura 2000: Része a hálózatnak HUDD10004, HUDD20045

Tengerszint fel. mag: Kültér (ártér)

Fekvés: Középmagas fekvés

Lejtés: Sík és hullámos

Domborzat: Sík (lapály)

Termőhelytípus-változat: ESZTY-IDŐSZ-HŐ-MÉ-H

T.h. megh. módja: Közvetett (növénytakasulások alapján)

Faállománytípus: Nemes nyáras

Távlati célállomány: Egyéb elegyes-kőrises

Tűzveszélyességi besorolás: Kismértékben veszélyeztetett terület

ÁLLOMÁNYLEÍRÁS

Sz	Szint	Fafaj	Eredet	Elegyarány (%)	Elegyedés módja	Záródás (%)	Kor (év)	Magasság* (m)	Átmérő* (cm)	Fakészlet* (m3/ha)
1	Felső	I 58/57 nyár	3x4	100	FF	96	23	25	26	228

Összesen:

228

Egyéb fafajok a részletben: VSZ, A, FD

FAKITERMELESI TERV

Fakitermelés módja:

NFGY

Sz	Fafaj	Vágás- érettségi kor	Érintett terület: 0,64 ha Redukált terület: Erély(%)** m3**	Érintett terület: Redukált terület: Erély(%)** m3**	Érintett terület: Redukált terület: Erély(%)** m3**
1	I 58/57 nyár	35	30 44		

Összesen:

44

ERDŐSÍTÉSI TERV

Kötelezettség területe: 0 ha

Erdősítés: módja	Választott: célállománya	elegyfa faja	Vágás- érettségi kor
1. változat:			
2. változat:			

Részlet adatlap (belső használatra)

Ügyszám: BA/52/223-2/2021

Hatályos:

Oldal: 38/b

Részlet: **Kölked (320) 37 P (160)**

Területe: 0,64 ha

Gazdálkodó: Gemenc Zrt. Bátaszéki Erdészete (951)

Illetékes: BAMKH

Utolsó használat módja és éve: Törzskiválasztó gyérítés (2013)

Vonatkozás éve: 2020

Előző azonosító*: Kölked 37 P

Védett terület megnevezése: Duna-Dráva NP

Erdőrezervátum:

Jellemző Natura 2000 jelölő élőhely:

Vadgazdálkodási egység*: Gemenc Zrt. Béda-Karapancsa (505000)

RÉSZLETSZINTŰ ELŐÍRÁSOK:

MEGJEGYZÉSEK: Vegyes záródású állomány.

Változó paraméterű állomány.

ÉNY-i sarkon KST hagyásfa.

Figyelembe véve az erdőrészlet fajokösszetételét, ültetvény jellegét és csekély természeti értékét, a Duna-Dráva Nemzeti Park Igazgatóság, mint természetvédelmi kezelő elfogadhatónak tartja a gyérítés vegetációs időn belül történő elvégzését május 1-től augusztus 31-ig, amennyiben egyéb tényező (pl. fokozottan védett faj költése) más időkorlátot nem tesz szükségessé. A fakitermelés vegetációs időn belül történő elvégzéséhez minden esetben szükséges a természetvédelmi hatóság engedélyének beszerzése is.

Részlet adatlap (belső használatra)

Ügyszám: BA/52/223-2/2021

Hatályos:

Oldal: 39/a

Részlet: **Kölked (320) 37 Q (170)**

Területe: 6,33 ha

Gazdálkodó: Gemenc Zrt. Bátaszéki Erdészete (951)

Illetékes: BAMKH

Elsődleges rendeltetés: Természetvédelmi

Üzem mód: Vágásos

További rendeltetések: Natura 2000

Természetességi alapelvárás: Származék erdő

Természetességi állapot: Származék erdő

Erdőtervezési körzet: Bédai

Következő ütemezett körzeti erdőtervezés éve: 2020

Erdészeti táj: Dunamenti-síkság

Védettség foka: Védett természeti terület

Natura 2000: Rész a hálózathoz HUDD10004, HUDD20045

Tengerszint fel. mag: Kültér (ártér)

Fekvés: Középmagas fekvés

Lejtés: Sík és hullámos

Domborzat: Sík (lapály)

Termőhelytípus-változat: ESZTY-IDŐSZ-HŐ-MÉ-V

T.h. megh. módja: Termőhelytérkép alapján

Faállománytípus: Kőris

Távlati célállomány: Kőris-kocsányos tölgyes

Tűzveszélyességi besorolás: Kismértékben veszélyeztetett terület

ÁLLOMÁNYLEÍRÁS

Sz	Szint	Fafaj	Eredet	Elegyarány (%)	Elegyedési módja	Záródás (%)	Kor (év)	Magasság* (m)	Átmérő* (cm)	Fakészlet* (m3/ha)
1	Felső	Magyar kőris	M	100	FF	87	92	40	45	330

Összesen:

330

Egyéb fafajok a részletben: KST

FAKITERMELESI TERV

Fakitermelés módja:

Sz	Fafaj	Vágás- érettségi kor	Érintett terület: Redukált terület: Erély(%)**	m3**	Érintett terület: Redukált terület: Erély(%)**	m3**	Érintett terület: Redukált terület: Erély(%)**	m3**
1	Magyar kőris	100						

Összesen:

ERDŐSÍTÉSI TERV

Kötelezettség területe: 0 ha

Erdősítés: módja	Választott: célállománya	elegyfa faja	Vágás- érettségi kor
1. változat:			
2. változat:			

Részlet adatlap (belső használatra)

Ügyszám: BA/52/223-2/2021

Hatályos:

Oldal: 39/b

Részlet: **Kölked (320) 37 Q (170)**

Területe: 6,33 ha

Gazdálkodó: Gemenc Zrt. Bátaszéki Erdészete (951)

Illetékes: BAMKH

Utolsó használat módja és éve: Növedékfokozó gyérités (2013)

Vonatkozás éve: 2020

Előző azonosító*: Kölked 37 Q

Védett terület megnevezése: Duna-Dráva NP

Erdőrezervátum:

Jellemző Natura 2000 jelölő élőhely:

Vadgazdálkodási egység*: Gemenc Zrt. Béda-Karapancsa (505000)

RÉSZLETSZINTŰ ELŐÍRÁSOK:

MEGJEGYZÉSEK: N részlet lábán maradt része (0,6 ha) ide lett csatolva. Délen pár méretes FD.

Cserjeszintben: HSZE, VSZ, BOR, ZJ, FBD, KÖK, EGG, HUSO.

Fakitermelés az 1996. évi LIII. tv. 33. § (4) bek. alapján ápr. 1-től aug. 31-ig csak kiv. ind. esetben, a természetvédelmi hatóság hozzájárulásával végezhető.

A kivágásra tervezett fákat a természetvédelmi kezelő képviselőjével közösen kell kijelölni.

Fekete gólya védelme érdekében az erdőrészletben (a fészek 100 m sugarú védőzónájába eső részterületén) költési időben (március 15. és augusztus 15.) tilos bármilyen erdőgazdálkodási tevékenység végzése. Költési időszakon kívül véghasználat nem, a tisztítás kivételével pedig egyéb fahasználat csak kivételesen indokolt esetben, a természetvédelmi kezelő, DDNPI jegyzőkönyvezett hozzájárulásával végezhető. Az erdőrészletben Fekete gólya védelme érdekében a fészek 400 méteres védőzónájába eső részén március 15. és augusztus 15. közötti időszakban erdőgazdálkodási tevékenység csak indokolt esetben, a természetvédelmi kezelő, a DDNPI jegyzőkönyvezett hozzájárulásával végezhető. A jegyzőkönyvek másolati példányát az illetékes természetvédelmi hatóság részére meg kell küldeni.

Részlet adatlap (belső használatra)

Ügyszám: BA/52/223-2/2021

Hatályos:

Oldal: 40/a

Részlet: **Kölked (320) 37 R (180)**

Területe: 4,77 ha

Gazdálkodó: Gemenc Zrt. Bátaszéki Erdészete (951)

Illetékes: BAMKH

Elsődleges rendeltetés: Természetvédelmi

Üzem mód: Vágásos

További rendeltetések: Natura 2000

Természetességi alapelvárás: Származék erdő

Természetességi állapot: Származék erdő

Erdőtervezési körzet: Bédai

Következő ütemezett körzeti erdőtervezés éve: 2020

Erdészeti táj: Dunamenti-síkság

Védettség foka: Védett természeti terület

Natura 2000: Része a hálózatnak HUDD10004, HUDD20045

Tengerszint fel. mag: Kültér (ártér)

Fekvés: Középmagas fekvés

Lejtés: Sík és hullámos

Domborzat: Sík (lapály)

Termőhelytípus-változat: ESZTY-IDŐSZ-HŐ-MÉ-V

T.h. megh. módja: Termőhelytérkép alapján

Faállománytípus: Tölgyes-kőrises

Távlati célállomány: Kőrises-kocsányos tölgyes

Tűzveszélyességi besorolás: Kismértékben veszélyeztetett terület

ÁLLOMÁNYLEÍRÁS

Sz	Szint	Fafaj	Eredet	Elegyarány (%)	Elegyedés módja	Záródás (%)	Kor (év)	Magasság* (m)	Átmérő* (cm)	Fakészlet* (m3/ha)
1	Felső	Magyar kőris	M	35	FF	85	92	41	51	187
2	Felső	Fekete dió	M	3	CS	85	92	30	46	13
3	Felső	Kocsányos tölgy	M	43	MO	85	9	2	2	12
4	Felső	Magyar kőris	M	11	SZ	85	9	2	2	3
5	Felső	Vénic szil	M	4	SZ	85	9	2	2	1
6	Felső	Mezei szil	M	4	SZ	85	9	2	2	1

Összesen:

217

Egyéb fafajok a részletben: FRNY, ZJ, GL, BL, MJ

FAKITERMELESI TERV

Fakitermelés módja:

Sz	Fafaj	Vágás- érettségi kor	Érintett terület: Redukált terület: Erély(%)** m3**	Érintett terület: Redukált terület: Erély(%)** m3**	Érintett terület: Redukált terület: Erély(%)** m3**
1	Magyar kőris	85			
2	Fekete dió	85			
3	Kocsányos tölgy	100			
4	Magyar kőris	100			
5	Vénic szil	100			
6	Mezei szil	100			

Összesen:

ERDŐSÍTÉSI TERV

Kötelezettség területe:

Erdősítés: módja	Választott: célállománya	elegyfa fajai	Vágás- érettségi kor
1. változat:			
2. változat:			

Részlet adatlap (belső használatra)

Ügyszám: BA/52/223-2/2021

Hatályos:

Oldal: 40/b

Részlet: **Kölked (320) 37 R (180)**

Területe: 4,77 ha

Gazdálkodó: Gemenc Zrt. Bátaszéki Erdészete (951)

Illetékes: BAMKH

Utolsó használat módja és éve: Tarvágás (2011)

Vonatkozás éve: 2020

Előző azonosító*: Kölked 37 R

Védett terület megnevezése: Duna-Dráva NP

Erdőrezervátum:

Jellemző Natura 2000 jelölő élőhely:

Vadgazdálkodási egység*: Gemenc Zrt. Béda-Karapancsa (505000)

RÉSZLETSZINTŰ ELŐÍRÁSOK:

MEGJEGYZÉSEK: Vegyes záródású állomány. Cserjeszintben: VSZ, HSZE, EGG, BOR, FBD, VGY, FD, ZJ. Az erdőleírás a felvétel évének F-lapja alapján lett módosítva.

Fokozottan védett állatfaj: erd. tev. az 1996. évi LIII. tv. 43. § (1) bek. betartásával végezhető. Fakitermelés az 1996. évi LIII. tv. 33. § (4) bek. alapján ápr. 1-től aug. 31-ig csak kiv. ind. esetben, a természetvédelmi hatóság hozzájárulásával végezhető.

Őshonos fafajokból hagyásfacsoport visszahagyandó az élőfakészlet 5 százalékos mértékéig a természetvédelmi kezelő képviselőjével történt közös kijelölés alapján.

A hagyásfacsoport a véghasználati előírásban (terület, fakészlet) már nem szerepel.

Az erdőrészletben Fekete gólya védelme érdekében a fészek 400 méteres védőzónájába eső részén március 15. és augusztus 15. közötti időszakban erdőgazdálkodási tevékenység csak indokolt esetben, a természetvédelmi kezelő, a DDNPI jegyzőkönyvezett hozzájárulásával végezhető.

Az erdőrészletben Barna Kánya védelme érdekében a fészek 200 méteres védőzónájába eső részén április 1. és július 31. közötti időszakban erdőgazdálkodási tevékenység csak indokolt esetben, a természetvédelmi kezelő, a DDNPI jegyzőkönyvezett hozzájárulásával végezhető. A jegyzőkönyvek másolati példányát az illetékes természetvédelmi hatóság részére meg kell küldeni.

Részlet adatlap (belső használatra)

Ügyszám: BA/52/223-2/2021

Hatályos:

Oldal: 41/a

Részlet: **Kölked (320) 37 S (190)**

Területe: 12,56 ha

Gazdálkodó: Gemenc Zrt. Bátaszéki Erdészete (951)

Illetékes: BAMKH

Elsődleges rendeltetés: Természetvédelmi

Üzem mód: Vágásos

További rendeltetések: Natura 2000

Természetességi alapelvárás: Származék erdő

Természetességi állapot: Származék erdő

Erdőtervezési körzet: Bédai

Következő ütemezett körzeti erdőtervezés éve: 2020

Erdészeti táj: Dunamenti-síkság

Védettség foka: Védett természeti terület

Natura 2000: Része a hálózatnak HUDD10004, HUDD20045

Tengerszint fel. mag: Kültér (ártér)

Fekvés: Középmagas fekvés

Lejtés: Sík és hullámos

Domborzat: Sík (lapály)

Termőhelytípus-változat: ESZTY-IDŐSZ-HŐ-MÉ-V

T.h. megh. módja: Talajfúrás helyszíni vizsgálattal

Faállománytípus: Egyéb elegyes-kőris

Távlati célállomány: Kőrises-kocsányos tölgyes

Tűzveszélyességi besorolás: Kismértékben veszélyeztetett terület

ÁLLOMÁNYLEÍRÁS

Sz	Szint	Fafaj	Eredet	Elegyarány (%)	Elegyedés módja	Záródás (%)	Kor (év)	Magasság* (m)	Átmérő* (cm)	Fakészlet* (m3/ha)
1	Felső	Magyar kőris	M	80	FF	85	92	40	52	251
2	Felső	Magyar kőris	M	3	MO	85	92	40	52	11
3	Felső	Fekete dió	M	17	CS	85	92	40	56	55

Összesen:

317

Egyéb fafajok a részletben: VSZ, ZJ, KST, FRNY, A

FAKITERMELESI TERV

Fakitermelés módja:

TRV

Sz	Fafaj	Vágás- érettségi kor	Érintett terület: 2,50 ha Redukált terület: Erély(%)** m3**	Érintett terület: Redukált terület: Erély(%)** m3**	Érintett terület: Redukált terület: Erély(%)** m3**
1	Magyar kőris	85			
2	Magyar kőris	85	100 137		
3	Fekete dió	85	100 685		

Összesen:

822

ERDŐSÍTÉSI TERV

Kötelezettség területe: 0 ha

Erdőfelújítás tarvágás jellegű fahasználat után

Választott: 1. változat

Erdősítés: módja

célállománya

elegyfa fajai

Vágás-
érettségi kor

1. változat: Mesterséges erdősítés

T

KST

100

2. változat: Mesterséges erdősítés

H-EKL

MAK

90

Részlet adatlap (belső használatra)

Ügyszám: BA/52/223-2/2021

Hatályos:

Oldal: 41/b

Részlet: **Kölked (320) 37 S (190)**

Területe: 12,56 ha

Gazdálkodó: Gemenc Zrt. Bátaszéki Erdészete (951)

Illetékes: BAMKH

Utolsó használat módja és éve: Egészségügyi fakitermelés (2009)

Vonatkozás éve: 2020

Előző azonosító*: Kölked 37 S

Védett terület megnevezése: Duna-Dráva NP

Erdőrezervátum:

Jellemző Natura 2000 jelölő élőhely:

Vadgazdálkodási egység*: Gemenc Zrt. Béda-Karapancsa (505000)

RÉSZLETSZINTŰ ELŐÍRÁSOK: Az I. fészek 100 m sugarú védőzónájába eső részterületén költési időben (március 15. és augusztus 15.) tilos bármilyen erdőgazdálkodási tevékenység végzése. Költési időszakon kívül véghasználat nem, a tisztítás kivételével pedig egyéb fahasználat csak kivételesen indokolt esetben, a természetvédelmi kezelő, DDNPI jegyzőkönyvezett hozzájárulásával végezhető. Az I. fészek 400 méteres védőzónájába eső részén március 15. és augusztus 15. közötti időszakban erdőgazdálkodási tevékenység csak indokolt esetben, a természetvédelmi kezelő, a DDNPI jegyzőkönyvezett hozzájárulásával végezhető.

A II. fészek 50 m sugarú védőzónájába eső részterületén költési időben (április 1. és július 31.) tilos bármilyen erdőgazdálkodási tevékenység végzése. Költési időszakon kívül véghasználat nem, a tisztítás kivételével pedig egyéb fahasználat csak kivételesen indokolt esetben, a természetvédelmi kezelő, DDNPI jegyzőkönyvezett hozzájárulásával végezhető. A II. fészek 200 méteres védőzónájába eső részén április 1. és július 31. közötti időszakban erdőgazdálkodási tevékenység csak indokolt esetben, a természetvédelmi kezelő, a DDNPI jegyzőkönyvezett hozzájárulásával végezhető.

A III. fészek 30 m sugarú védőzónájába eső részterületén költési időben (február 1. és május 31.) tilos bármilyen erdőgazdálkodási tevékenység végzése. Költési időszakon kívül véghasználat nem, a tisztítás kivételével pedig egyéb fahasználat csak kivételesen indokolt esetben, a természetvédelmi kezelő, DDNPI jegyzőkönyvezett hozzájárulásával végezhető. A III-IV. fészkek 200 méteres védőzónájába eső részén február 1. és május 31. közötti időszakban erdőgazdálkodási tevékenység csak indokolt esetben, a természetvédelmi kezelő, a DDNPI jegyzőkönyvezett hozzájárulásával végezhető.

A jegyzőkönyvek másolati példányát az illetékes természetvédelmi hatóság részére meg kell küldeni.

MEGJEGYZÉSEK: Vegyes záródású állomány, változó paraméterű állomány.

FD főleg csoportosan, de szórtan is. D-i és NY-i része záródottabb. ZJ inkább 2. szintben, mozaikosan.

Cserjeszintben: FBD, VGY, HSZE, VSZ, EGG, MJ, MSZ, FD, HUSO, KOM.

A véghasználat során a TRV-sal érintet területen a terület 5%-os mértékében őshonos fafajokból álló állékony egyedekből, facsoportokból hagyásfákat, hagyásfa-csoportokat, valamint vízparti sávot is kell kijelölni és visszahagyni a természetvédelmi kezelő képviselőjével történt közös kijelölés alapján.

FOKOZOTTAN VÉDETT FAJOK ADATAI: Az erdőrészletben fekete gólya (I. X 62421, Y 629575) és barna kánya (II. X 62409, Y 629284) fészke található.

Az erdőrészletben holló (III. X 62503, Y 629233) fészke található, továbbá az erdőrészletet érinti a Kölked 37 V részletben található hollófészkek (IV. X 62720, Y 629131) tágabb védőzónája is.

Részlet adatlap (belső használatra)

Ügyszám: BA/52/223-2/2021

Hatályos:

Oldal: 42/a

Részlet: **Kölked (320) 39 C (30)**

Területe: 5,63 ha

Gazdálkodó: Gemenc Zrt. Bátaszéki Erdészete (951)

Illetékes: BAMKH

Elsődleges rendeltetés: Természetvédelmi

Üzem mód: Vágásos

További rendeltetések: Natura 2000

Természetességi alapelvárás: Származék erdő

Természetességi állapot: Származék erdő

Erdőtervezési körzet: Bédai

Következő ütemezett körzeti erdőtervezés éve: 2020

Erdészeti táj: Dunamenti-síkság

Védettség foka: Védett természeti terület

Natura 2000: Része a hálózatnak HUDD10004, HUDD20045

Tengerszint fel. mag: Kültér (ártér)

Fekvés: Középmély fekvés

Lejtés: Sík és hullámos

Domborzat: Sík (lapály)

Termőhelytípus-változat: ESZTY-ALLV-HÖ-MÉ-V

T.h. megh. módja: Közvetett (növénytársulások alapján)

Faállománytípus: Egyéb lomb elegyes-hazai nyáras

Távlati célállomány: Kőrises-kocsányos tölgyes

Tűzveszélyességi besorolás: Kismértékben veszélyeztetett terület

ÁLLOMÁNYLEÍRÁS

Sz	Szint	Fafaj	Eredet	Elegyarány (%)	Elegyedés módja	Záródás (%)	Kor (év)	Magasság* (m)	Átmérő* (cm)	Fakészlet* (m3/ha)
1	Felső	Fehér nyár	M	47	FF	96	23	17	18	112
2	Felső	Magyar kőris	M	31	SZ	96	23	13	12	63
3	Felső	Akác	SG	9	SZ	96	23	15	19	16
4	Felső	Fehér fűz	ST	6	CS	96	23	16	21	14
5	Felső	Zöld juhar	M	7	SZ	96	23	11	13	12

Összesen:

217

Egyéb fafajok a részletben: ENNY, MJ, KD, AK

FAKITERMELESI TERV

Fakitermelés módja:

TKGY

Sz	Fafaj	Vágás- érettségi kor	Érintett terület: 5,63 ha		Érintett terület:		Érintett terület:	
			Redukált terület:		Redukált terület:		Redukált terület:	
			Erély(%)**	m3**	Erély(%)**	m3**	Erély(%)**	m3**
1	Fehér nyár	45	15	95				
2	Magyar kőris	90	10	35				
3	Akác	45	30	27				
4	Fehér fűz	45	15	12				
5	Zöld juhar	45	30	20				

Összesen:

189

ERDŐSÍTÉSI TERV

Kötelezettség területe: 0 ha

		Választott:		Vágás- érettségi kor	
Erdősítés:	módja	célállománya	elegyfa fajai		
1. változat:					
2. változat:					

Részlet adatlap (belső használatra)

Ügyszám: BA/52/223-2/2021

Részlet: **Kölked (320) 39 C (30)**

Gazdálkodó: Gemenc Zrt. Bátaszéki Erdészete (951)

Illetékes: BAMKH

Hatályos:

Területe: 5,63 ha

Oldal: 42/b

Utolsó használat módja és éve: Tisztítás (2011)

Vonatkozás éve: 2020

Előző azonosító*: Kölked 39 C

Védett terület megnevezése: Duna-Dráva NP

Erdőrezervátum:

Jellemző Natura 2000 jelölő élőhely:

Vadgazdálkodási egység*: Gemenc Zrt. Béda-Karapancsa (505000)

RÉSZLETSZINTŰ ELŐÍRÁSOK: Fokozottan védett állatfaj: erd. tev. az 1996. évi LIII. tv. 43. § (1) bek. betartásával végezhető.
TI részterületen K-en és É-on.

Az erdőrészletben Rétisas védelme érdekében a fészek 400 méteres védőzónájába eső részén január 1. és június 30. közötti időszakban erdőgazdálkodási tevékenység csak indokolt esetben, a természetvédelmi kezelő, a DDNPI jegyzőkönyvezett hozzájárulásával végezhető.

MEGJEGYZÉSEK: Változatos termőhely.

Igen vegyes záródású állomány.

Részlet adatlap (belső használatra)

Ügyszám: BA/52/223-2/2021

Hatályos:

Oldal: 43/a

Részlet: **Kölked (320) 40 K (110)**

Területe: 1,71 ha

Gazdálkodó: Gemenc Zrt. Bátaszéki Erdészete (951)

Illetékes: BAMKH

Elsődleges rendeltetés: Természetvédelmi

Üzem mód: Vágásos

További rendeltetések: Natura 2000

Természetességi alapelvárás: Származék erdő

Természetességi állapot: Származék erdő

Erdőtervezési körzet: Bédai

Következő ütemezett körzeti erdőtervezés éve: 2020

Erdészeti táj: Dunamenti-síkság

Védettség foka: Fokozottan védett természeti terület

Natura 2000: Része a hálózatnak HUDD10004, HUDD20045

Tengerszint fel. mag: Kültér (ártér)

Fekvés: Középmagas fekvés

Lejtés: Sík és hullámos

Domborzat: Sík (lapály)

Termőhelytípus-változat: ESZTY-IDŐSZ-HÖ-IMÉ-AV

T.h. megh. módja: Talajszelvény helyszíni- és laborvizsgálata

Faállománytípus: Kőrises-kocsányos tölgyes

Távlati célállomány: Kőrises-kocsányos tölgyes

Tűzveszélyességi besorolás: Kismértékben veszélyeztetett terület

ÁLLOMÁNYLEÍRÁS

Sz	Szint	Fafaj	Eredet	Elegyarány (%)	Elegyedés módja	Záródás (%)	Kor (év)	Magasság* (m)	Átmérő* (cm)	Fakészlet* (m3/ha)
1	Felső	Kocsányos tölgy	M	73	FF	100	17	5	3	67
2	Felső	Magyar kőris	M	23	SZ	100	17	5	3	21
3	Felső	Mezei juhar	M	2	SZ	100	17	3	2	1
4	Felső	Közönséges dió	M	2	SZ	100	17	3	2	1

Összesen:

90

Egyéb fafajok a részletben: A, FRNY, VSZ, FD

FAKITERMELESI TERV

Fakitermelés módja:

TI

Sz	Fafaj	Vágás- érettségi kor	Érintett terület: 1,71 ha Redukált terület: Erély(%)** m3**	Érintett terület: Redukált terület: Erély(%)** m3**	Érintett terület: Redukált terület: Erély(%)** m3**
1	Kocsányos tölgy	110	5 6		
2	Magyar kőris	110	5 2		
3	Mezei juhar	110	40 1		
4	Közönséges dió	110	10 0		

Összesen:

9

ERDŐSÍTÉSI TERV

Kötelezettség területe:

Erdősítés: módja	Választott: célállománya	elegyfa faja	Vágás- érettségi kor
1. változat:			
2. változat:			

Részlet adatlap (belső használatra)

Ügyszám: BA/52/223-2/2021

Hatályos:

Oldal: 43/b

Részlet: **Kölked (320) 40 K (110)**

Területe: 1,71 ha

Gazdálkodó: Gemenc Zrt. Bátaszéki Erdészete (951)

Illetékes: BAMKH

Utolsó használat módja és éve: Tarvágás (2003)

Vonatkozás éve: 2020

Előző azonosító*: Kölked 40 K

Védett terület megnevezése: Duna-Dráva NP

Erdőrezervátum:

Jellemző Natura 2000 jelölő élőhely:

Vadgazdálkodási egység*: Gemenc Zrt. Béda-Karapancsa (505000)

RÉSZLETSZINTŰ ELŐÍRÁSOK: Fokozottan védett állatfaj: erd. tev. az 1996. évi LIII. tv. 43. § (1) bek. betartásával végezhető.

Az erdőrészletben Rétság védelme érdekében a fészkek 400 méteres védőzónájába eső részén január 1. és június 30. közötti időszakban erdőgazdálkodási tevékenység csak indokolt esetben, a természetvédelmi kezelő, a DDNPI jegyzőkönyvezett hozzájárulásával végezhető.

MEGJEGYZÉSEK: Kerített.

Vegyes záródású állomány.

Cserjeszintben: KOM, HSZE, ZJ.

K-i része gyengébb záródású (60%).

A MAK K-en. MAK pótlás volt.

Részlet adatlap (belső használatra)

Ügyszám: BA/52/223-2/2021

Hatályos:

Oldal: 44/a

Részlet: **Kölked (320) 45 F (60)**

Területe: 3,89 ha

Gazdálkodó: Gemenc Zrt. Bátaszéki Erdészete (951)

Illetékes: BAMKH

Elsődleges rendeltetés: Természetvédelmi

Üzem mód: Vágásos

További rendeltetések: Talajvédelmi; Natura 2000

Természetességi alapelvárás: Származék erdő

Természetességi állapot: Származék erdő

Erdőtervezési körzet: Bédai

Következő ütemezett körzeti erdőtervezés éve: 2020

Erdészeti táj: Dunamenti-síkság

Védettség foka: Védett természeti terület

Natura 2000: Része a hálózatnak HUDD10004, HUDD20045

Tengerszint fel. mag: Kültér (ártér)

Fekvés: Magas fekvés (és nagyon magas fekvés)

Lejtés: Sík és hullámos

Domborzat: Sík (lapály)

Termőhelytípus-változat: ESZTY-TVFLN-HÖ-SE-H

T.h. megh. módja: Termőhelytérkép alapján

Faállománytípus: Hazai nyáras

Távlati célállomány: Egyéb lomb elegyes-hazai nyáras

Tűzveszélyességi besorolás: Kismértékben veszélyeztetett terület

ÁLLOMÁNYLEÍRÁS

Sz	Szint	Fafaj	Eredet	Elegyarány (%)	Elegyedés módja	Záródás (%)	Kor (év)	Magasság* (m)	Átmérő* (cm)	Fakészlet* (m3/ha)
1	Felső	Fehér nyár	M	95	FF	100	12	2	3	27
2	Felső	Vénic szil	M	3	SZ	100	12	2	1	1
3	Felső	Mezei szil	M	2	SZ	100	12	2	1	1

Összesen:

29

Egyéb fafajok a részletben: A, OLN, Y, FD, BL

FAKITERMELESI TERV

Fakitermelés módja:

TI

Sz	Fafaj	Vágás- érettségi kor	Érintett terület: 3,89 ha Redukált terület: Erély(%)** m3**	Érintett terület: Redukált terület: Erély(%)** m3**	Érintett terület: Redukált terület: Erély(%)** m3**
1	Fehér nyár	50	20 21		
2	Vénic szil	50	10 0		
3	Mezei szil	50	10 0		

Összesen:

21

ERDŐSÍTÉSI TERV

Kötelezettség területe:

Erdősítés: módja	Választott:	Vágás- érettségi kor
1. változat:	célállománya	elegyfa faja
2. változat:		

Részlet adatlap (belső használatra)

Ügyszám: BA/52/223-2/2021

Hatályos:

Oldal: 44/b

Részlet: **Kölked (320) 45 F (60)**

Területe: 3,89 ha

Gazdálkodó: Gemenc Zrt. Bátaszéki Erdészete (951)

Illetékes: BAMKH

Utolsó használat módja és éve: Tarvágás (2008)

Vonatkozás éve: 2020

Előző azonosító*: Kölked 45 D

Védett terület megnevezése: Duna-Dráva NP

Erdőrezervátum:

Jellemző Natura 2000 jelölő élőhely:

Vadgazdálkodási egység*: Gemenc Zrt. Béda-Karapancsa (505000)

RÉSZLETSZINTŰ ELŐÍRÁSOK:

MEGJEGYZÉSEK: Kerített.

Pótlás még szükséges.

Részlet adatlap (belső használatra)

Ügyszám: BA/52/223-2/2021

Hatályos:

Oldal: 45/a

Részlet: **Kölked (320) 45 G (70)**

Területe: 0,39 ha

Gazdálkodó: Gemenc Zrt. Bátaszéki Erdészete (951)

Illetékes: BAMKH

Elsődleges rendeltetés: Természetvédelmi

Üzem mód: Vágásos

További rendeltetések: Natura 2000

Természetességi alapelvárás: Származék erdő

Természetességi állapot: Származék erdő

Erdőtervezési körzet: Bédai

Következő ütemezett körzeti erdőtervezés éve: 2020

Erdészeti táj: Dunamenti-síkság

Védettség foka: Fokozottan védett természeti terület

Natura 2000: Része a hálózathoz HUDD10004, HUDD20045

Tengerszint fel. mag: Kültér (ártér)

Fekvés: Középmély fekvés

Lejtés: Sík és hullámos

Domborzat: Sík (lapály)

Termőhelytípus-változat: ESZTY-ALLV-HÖ-MÉ-H

T.h. megh. módja: Termőhelytérkép alapján

Faállománytípus: Hazai nyáras

Távlati célállomány: Tölgyes-kőrises

Tűzveszélyességi besorolás: Kismértékben veszélyeztetett terület

ÁLLOMÁNYLEÍRÁS

Sz	Szint	Fafaj	Eredet	Elegyarány (%)	Elegyedés módja	Záródás (%)	Kor (év)	Magasság* (m)	Átmérő* (cm)	Fakészlet* (m3/ha)
1	Felső	Fehér nyár	M	94	FF	100	13	16	16	123
2	Felső	Magyar kőris	M	6	SZ	100	13	14	14	6

Összesen:

129

Egyéb fafajok a részletben: A, ZJ, FFÜ, ENNY, FD

FAKITERMELESI TERV

Fakitermelés módja:

TI

Sz	Fafaj	Vágás- érettségi kor	Érintett terület: 0,39 ha Redukált terület: Erély(%)** m3**	Érintett terület: Redukált terület: Erély(%)** m3**	Érintett terület: Redukált terület: Erély(%)** m3**
1	Fehér nyár	60	5 2		
2	Magyar kőris	60	20 0		

Összesen:

2

ERDŐSÍTÉSI TERV

Kötelezettség területe:

Erdősítés: módja	Választott: célállománya	elegyfa faja	Vágás- érettségi kor
1. változat:			
2. változat:			

Részlet adatlap (belső használatra)

Ügyszám: BA/52/223-2/2021

Hatályos:

Oldal: 45/b

Részlet: **Kölked (320) 45 G (70)**

Területe: 0,39 ha

Gazdálkodó: Gemenc Zrt. Bátaszéki Erdészete (951)

Illetékes: BAMKH

Utolsó használat módja és éve: Tarvágás (2008)

Vonatkozás éve: 2020

Előző azonosító*: Kölked 45 B

Védett terület megnevezése: Duna-Dráva NP

Erdőrezervátum:

Jellemző Natura 2000 jelölő élőhely:

Vadgazdálkodási egység*: Gemenc Zrt. Béda-Karapancsa (505000)

RÉSZLETSZINTŰ ELŐÍRÁSOK: A részletben a fokozottan védett madár (FG) védelme érdekében a fészek 400 méteres védőzónájába eső részén március 15. és augusztus 15. közötti időszakban erdőgazdálkodási tevékenység csak indokolt esetben, a természetvédelmi kezelő, a DDNPI jegyzőkönyvezett hozzájárulásával végezhető.

A részletben a fokozottan védett madár (BK) védelme érdekében a fészek tágabb, 200 méteres védőzónájába eső részén április 1. és július 31. közötti időszakban bármilyen erdőgazdálkodási tevékenység csak indokolt esetben, a természetvédelmi kezelő, a DDNPI jegyzőkönyvezett hozzájárulásával végezhető.

A részletben a védett madár (H) védelme érdekében a fészek 200 méteres védőzónájába eső részén február 1. és május 31. közötti időszakban erdőgazdálkodási tevékenység csak indokolt esetben, a természetvédelmi kezelő, a DDNPI jegyzőkönyvezett hozzájárulásával végezhető.

A jegyzőkönyvek másolati példányát az illetékes természetvédelmi hatóság részére meg kell küldeni!

MEGJEGYZÉSEK: Kerített. Cserjeszintben: VSZŐ, VGY, HSZE.

Részlet adatlap (belső használatra)

Ügyszám: BA/52/223-2/2021

Hatályos:

Oldal: 46/a

Részlet: **Kölked (320) 46 B (20)**

Területe: 1,49 ha

Gazdálkodó: Gemenc Zrt. Bátaszéki Erdészete (951)

Illetékes: BAMKH

Elsődleges rendeltetés: Természetvédelmi

Üzem mód: Vágásos

További rendeltetések: Talajvédelmi; Natura 2000

Természetességi alapelvárás: Természetszerű erdő

Természetességi állapot: Természetszerű erdő

Erdőtervezési körzet: Bédai

Következő ütemezett körzeti erdőtervezés éve: 2020

Erdészeti táj: Dunamenti-síkság

Védettség foka: Fokozottan védett természeti terület

Natura 2000: Része a hálózathoz HUDD10004, HUDD20045

Tengerszint fel. mag: Kültér (ártér)

Fekvés: Magas fekvés (és nagyon magas fekvés)

Lejtés: Sík és hullámos

Domborzat: Sík (lapály)

Termőhelytípus-változat: ESZTY-TVFLN-HÖ-SE-H

T.h. megh. módja: Talajfúrás helyszíni vizsgálattal

Faállománytípus: Egyéb lomb elegyes-hazai nyáras

Távlati célállomány: Egyéb lomb elegyes-hazai nyáras

Tűzveszélyességi besorolás: Kismértékben veszélyeztetett terület

ÁLLOMÁNYLEÍRÁS

Sz	Szint	Fafaj	Eredet	Elegyarány (%)	Elegyedés módja	Záródás (%)	Kor (év)	Magasság* (m)	Átmérő* (cm)	Fakészlet* (m3/ha)
1	Felső	Fehér nyár	M	71	FF	100	11	5	5	26
2	Felső	Magyar kőris	M	29	SZ	100	11	3	3	9

Összesen:

35

Egyéb fafajok a részletben: KT, VSZ, SZNY

FAKITERMELESI TERV

Fakitermelés módja:

TI

Sz	Fafaj	Vágás- érettségi kor	Érintett terület: 1,49 ha Redukált terület: Erély(%)** m3**	Érintett terület: Redukált terület: Erély(%)** m3**	Érintett terület: Redukált terület: Erély(%)** m3**
1	Fehér nyár	60	20 8		
2	Magyar kőris	60	10 1		

Összesen:

9

ERDŐSÍTÉSI TERV

Kötelezettség területe:

Erdősítés: módja	Választott: célállománya	elegyfa faja	Vágás- érettségi kor
1. változat:			
2. változat:			

Részlet adatlap (belső használatra)

Ügyszám: BA/52/223-2/2021

Hatályos:

Oldal: 46/b

Részlet: **Kölked (320) 46 B (20)**

Területe: 1,49 ha

Gazdálkodó: Gemenc Zrt. Bátaszéki Erdészete (951)

Illetékes: BAMKH

Utolsó használat módja és éve: Tarvágás (2009)

Vonatkozás éve: 2020

Előző azonosító*: Kölked 46 B

Védett terület megnevezése: Duna-Dráva NP

Erdőrezervátum:

Jellemző Natura 2000 jelölő élőhely:

Vadgazdálkodási egység*: Gemenc Zrt. Béda-Karapancsa (505000)

RÉSZLETSZINTŰ ELŐÍRÁSOK:

MEGJEGYZÉSEK: Az erdőleírás a felvétel évének F-lapja alapján lett módosítva.

Fokozottan védett állatfaj: erd. tev. az 1996. évi LIII. tv. 43. § (1) bek. betartásával végezhető.

Részlet adatlap (belső használatra)

Ügyszám: BA/52/223-2/2021

Hatályos:

Oldal: 47/a

Részlet: **Kölked (320) 48 C (30)**

Területe: 1,92 ha

Gazdálkodó: Gemenc Zrt. Bátaszéki Erdészete (951)

Illetékes: BAMKH

Elsődleges rendeltetés: Természetvédelmi

Üzem mód: Vágásos

További rendeltetések: Natura 2000

Természetességi alapelvárás: Származék erdő

Természetességi állapot: Származék erdő

Erdőtervezési körzet: Bédai

Következő ütemezett körzeti erdőtervezés éve: 2020

Erdészeti táj: Dunamenti-síkság

Védettség foka: Védett természeti terület

Natura 2000: Része a hálózathoz HUDD10004, HUDD20045

Tengerszint fel. mag: Kültér (ártér)

Fekvés: Középmagas fekvés

Lejtés: Sík és hullámos

Domborzat: Sík (lapály)

Termőhelytípus-változat: ESZTY-IDŐSZ-HŐ-MÉ-V

T.h. megh. módja: Termőhelytérkép alapján

Faállománytípus: Kőrises-kocsányos tölgyes

Távlati célállomány: Kőrises-kocsányos tölgyes

Tűzveszélyességi besorolás: Kismértékben veszélyeztetett terület

ÁLLOMÁNYLEÍRÁS

Sz	Szint	Fafaj	Eredet	Elegyarány (%)	Elegyedés módja	Záródás (%)	Kor (év)	Magasság* (m)	Átmérő* (cm)	Fakészlet* (m3/ha)
1	Felső	Kocsányos tölgy	M	87	FF	87	18	5	3	51
2	Felső	Magyar kőris	M	13	SZ	87	18	5	3	7

Összesen:

58

Egyéb fafajok a részletben: AK, ZJ, FD, FFÜ, AL

FAKITERMELESI TERV

Fakitermelés módja:

TI

Sz	Fafaj	Vágás- érettségi kor	Érintett terület: 1,92 ha Redukált terület: Erély(%)** m3**	Érintett terület: Redukált terület: Erély(%)** m3**	Érintett terület: Redukált terület: Erély(%)** m3**
1	Kocsányos tölgy	100	15 15		
2	Magyar kőris	100	15 2		

Összesen:

17

ERDŐSÍTÉSI TERV

Kötelezettség területe:

Erdősítés: módja	Választott: célállománya	elegyfa faja	Vágás- érettségi kor
1. változat:			
2. változat:			

Részlet adatlap (belső használatra)

Ügyszám: BA/52/223-2/2021

Hatályos:

Oldal: 47/b

Részlet: **Kölked (320) 48 C (30)**

Területe: 1,92 ha

Gazdálkodó: Gemenc Zrt. Bátaszéki Erdészete (951)

Illetékes: BAMKH

Utolsó használat módja és éve: Tarvágás (2003)

Vonatkozás éve: 2020

Előző azonosító*: Kölked 48 C

Védett terület megnevezése: Duna-Dráva NP

Erdőrezervátum:

Jellemző Natura 2000 jelölő élőhely:

Vadgazdálkodási egység*: Gemenc Zrt. Béda-Karapancsa (505000)

RÉSZLETSZINTŰ ELŐÍRÁSOK: Fokozottan védett madár, Fekete gólya védelme érdekében az erdőrészletben a fészkek tágabb (a fészektől számított 100 méter és 400 méter sugarú körívek által határolt terület) védőzónájába eső részén költési időben (március 15. és augusztus 15. közötti időszakban) kizárólag az erdősítések, valamint az erdősítések fennmaradása érdekében feltétlenül szükséges ápolási munkák, csak indokolt esetben a természetvédelmi kezelő, DDNPI - illetékes szakemberével jegyzőkönyvezett - hozzájárulásával végezhető. A bármilyen okból a DDNPI illetékes szakemberével felvett jegyzőkönyvek másolati példányát a munkavégzést legalább 5 nappal megelőzően az illetékes természetvédelmi hatóság részére meg kell küldeni!

MEGJEGYZÉSEK: Kerített. Cserjeszintben: HSZE, EISZ, VGY VSZŐ. 2003-as erdősítés.

Részlet adatlap (belső használatra)

Ügyszám: BA/52/223-2/2021

Hatályos:

Oldal: 48/a

Részlet: **Kölked (320) 50 A (10)**

Területe: 0,52 ha

Gazdálkodó: Gemenc Zrt. Bátaszéki Erdészete (951)

Illetékes: BAMKH

Elsődleges rendeltetés: Természetvédelmi

Üzem mód: Vágásos

További rendeltetések: Natura 2000

Természetességi alapelvárás: Természetszerű erdő

Természetességi állapot: Természetszerű erdő

Erdőtervezési körzet: Bédai

Következő ütemezett körzeti erdőtervezés éve: 2020

Erdészeti táj: Dunamenti-síkság

Védettség foka: Védett természeti terület

Natura 2000: Része a hálózatnak HUDD10004, HUDD20045

Tengerszint fel. mag: Kültér (ártér)

Fekvés: Középmagas fekvés

Lejtés: Sík és hullámos

Domborzat: Sík (lapály)

Termőhelytípus-változat: ESZTY-IDŐSZ-HÖ-KMÉ-H

T.h. megh. módja: Termőhelytérkép alapján

Faállománytípus: Egyéb elegyes-kőrises

Távlati célállomány: Kőrises-kocsányos tölgyes

Tűzveszélyességi besorolás: Kismértékben veszélyeztetett terület

ÁLLOMÁNYLEÍRÁS

Sz	Szint	Fafaj	Eredet	Elegyarány (%)	Elegyedés módja	Záródás (%)	Kor (év)	Magasság* (m)	Átmérő* (cm)	Fakészlet* (m3/ha)
1	Felső	Magyar kőris	M	84	FF	100	11	3	3	25
2	Felső	Fehér nyár	M	13	CS	100	11	5	5	5
3	Felső	Fekete nyár	M	1	SZ	100	11	5	5	0
4	Felső	Vénic szil	M	2	SZ	100	11	3	3	1
5	Hagyásfa	Fehér nyár	SG				46	22	46	2

Összesen:

33

Egyéb fafajok a részletben: ZJ, FFÜ

FAKITERMELESI TERV

Fakitermelés módja:

TI

Sz	Fafaj	Vágás- érettségi kor	Érintett terület: 0,52 ha Redukált terület: Erély(%)** m3**	Érintett terület: Redukált terület: Erély(%)** m3**	Érintett terület: Redukált terület: Erély(%)** m3**
1	Magyar kőris	90	10 1		
2	Fehér nyár	90	20 1		
3	Fekete nyár	90	10 0		
4	Vénic szil	90	5 0		
5	Fehér nyár	90	0 0		

Összesen:

2

ERDŐSÍTÉSI TERV

Kötelezettség területe:

Választott:

Erdősítés: módja

célállománya

elegyfa fajai

Vágás-
érettségi kor

1. változat:

2. változat:

Részlet adatlap (belső használatra)

Ügyszám: BA/52/223-2/2021

Hatályos:

Oldal: 48/b

Részlet: **Kölked (320) 50 A (10)**

Területe: 0,52 ha

Gazdálkodó: Gemenc Zrt. Bátaszéki Erdészete (951)

Illetékes: BAMKH

Utolsó használat módja és éve: Tarvágás (2008)

Vonatkozás éve: 2020

Előző azonosító*: Kölked 50 A

Védett terület megnevezése: Duna-Dráva NP

Erdőrezervátum:

Jellemző Natura 2000 jelölő élőhely:

Vadgazdálkodási egység*: Gemenc Zrt. Béda-Karapancsa (505000)

RÉSZLETSZINTŰ ELŐÍRÁSOK:

MEGJEGYZÉSEK: Kerített. Néhány NNY t. sarj. 3 FRNY hagyásfa.

Részlet adatlap (belső használatra)

Ügyszám: BA/52/223-2/2021

Hatályos:

Oldal: 49/a

Részlet: **Kölked (320) 53 A (10)**

Területe: 5,21 ha

Gazdálkodó: Gemenc Zrt. Bátaszéki Erdészete (951)

Illetékes: BAMKH

Elsődleges rendeltetés: Természetvédelmi

Üzem mód: Vágásos

További rendeltetések: Natura 2000

Természetességi alapelvárás: Természetszerű erdő

Természetességi állapot: Természetszerű erdő

Erdőtervezési körzet: Bédai

Következő ütemezett körzeti erdőtervezés éve: 2020

Erdészeti táj: Dunamenti-síkság

Védettség foka: Védett természeti terület

Natura 2000: Része a hálózatnak HUDD10004, HUDD20045

Tengerszint fel. mag: Kültér (ártér)

Fekvés: Középmagas fekvés

Lejtés: Sík és hullámos

Domborzat: Sík (lapály)

Termőhelytípus-változat: ESZTY-IDŐSZ-HŐ-MÉ-V

T.h. megh. módja: Talajszelvény helyszíni vizsgálata

Faállománytípus: Kocsányos tölgyes

Távlati célállomány: Kőrises-kocsányos tölgyes

Tűzveszélyességi besorolás: Kismértékben veszélyeztetett terület

ÁLLOMÁNYLEÍRÁS

Sz	Szint	Fafaj	Eredet	Elegyarány (%)	Elegyedés módja	Záródás (%)	Kor (év)	Magasság* (m)	Átmérő* (cm)	Fakészlet* (m3/ha)
1	Felső	Kocsányos tölgy	M	100	FF	96	28	10	11	146

Összesen:

146

Egyéb fafajok a részletben: FD, FRNY, MAK

FAKITERMELESI TERV

Fakitermelés módja:

TKGY

Sz	Fafaj	Vágás- érettségi kor	Érintett terület: 5,21 ha Redukált terület: Erély(%)** m3**	Érintett terület: Redukált terület: Erély(%)** m3**	Érintett terület: Redukált terület: Erély(%)** m3**
1	Kocsányos tölgy	100	10 76		

Összesen:

76

ERDŐSÍTÉSI TERV

Kötelezettség területe: 0 ha

Erdősítés: módja	Választott: célállománya	elegyfa fajai	Vágás- érettségi kor
1. változat:			
2. változat:			

Részlet adatlap (belső használatra)

Ügyszám: BA/52/223-2/2021

Hatályos:

Oldal: 49/b

Részlet: **Kölked (320) 53 A (10)**

Területe: 5,21 ha

Gazdálkodó: Gemenc Zrt. Bátaszéki Erdészete (951)

Illetékes: BAMKH

Utolsó használat módja és éve: Tisztítás (2011)

Vonatkozás éve: 2020

Előző azonosító*: Kölked 53 A

Védett terület megnevezése: Duna-Dráva NP

Erdőrezervátum:

Jellemző Natura 2000 jelölő élőhely:

Vadgazdálkodási egység*: Gemenc Zrt. Béda-Karapancsa (505000)

RÉSZLETSZINTŰ ELŐÍRÁSOK:

MEGJEGYZÉSEK: Több csoportban MAK található.

Részlet adatlap (belső használatra)

Ügyszám: BA/52/223-2/2021

Hatályos:

Oldal: 50/a

Részlet: **Kölked (320) 66 D (40)**

Területe: 1,57 ha

Gazdálkodó: Gemenc Zrt. Bátaszéki Erdészete (951)

Illetékes: BAMKH

Elsődleges rendeltetés: Természetvédelmi

Üzem mód: Vágásos

További rendeltetések: Natura 2000

Természetességi alapelvárás: Származék erdő

Természetességi állapot: Származék erdő

Erdőtervezési körzet: Bédai

Következő ütemezett körzeti erdőtervezés éve: 2020

Erdészeti táj: Dunamenti-síkság

Védettség foka: Fokozottan védett természeti terület

Natura 2000: Része a hálózatnak HUDD20045

Tengerszint fel. mag: Kültér (ártér)

Fekvés: Magas fekvés (és nagyon magas fekvés)

Lejtés: Sík és hullámos

Domborzat: Sík (lapály)

Termőhelytípus-változat: ESZTY-TVFLN-HÖ-KMÉ-V

T.h. megh. módja: Talajfúrás helyszíni vizsgálattal

Faállománytípus: Hazai nyáras

Távlati célállomány: Kőrises-kocsányos tölgyes

Tűzveszélyességi besorolás: Kismértékben veszélyeztetett terület

ÁLLOMÁNYLEÍRÁS

Sz	Szint	Fafaj	Eredet	Elegyarány (%)	Elegyedés módja	Záródás (%)	Kor (év)	Magasság* (m)	Átmérő* (cm)	Fakészlet* (m3/ha)
1	Felső	Fehér nyár	M	100	FF	91	16	10	8	112

Összesen:

112

Egyéb fafajok a részletben: MAK, A

FAKITERMELESI TERV

Fakitermelés módja:

TKGY

Sz	Fafaj	Vágás- érettségi kor	Érintett terület: 1,57 ha Redukált terület: Erély(%)** m3**	Érintett terület: Redukált terület: Erély(%)** m3**	Érintett terület: Redukált terület: Erély(%)** m3**
1	Fehér nyár	60	20 35		

Összesen:

35

ERDŐSÍTÉSI TERV

Kötelezettség területe:

Erdősítés: módja	Választott:	Vágás- érettségi kor
1. változat:	célállománya	elegyfa faja
2. változat:		

Részlet adatlap (belső használatra)

Ügyszám: BA/52/223-2/2021

Hatályos:

Oldal: 50/b

Részlet: **Kölked (320) 66 D (40)**

Területe: 1,57 ha

Gazdálkodó: Gemenc Zrt. Bátaszéki Erdészete (951)

Illetékes: BAMKH

Utolsó használat módja és éve: Tisztítás (2015)

Vonatkozás éve: 2020

Előző azonosító*: Kölked 66 D

Védett terület megnevezése: Duna-Dráva NP

Erdőrezervátum:

Jellemző Natura 2000 jelölő élőhely:

Vadgazdálkodási egység*: Gemenc Zrt. Béda-Karapancsa (505000)

RÉSZLETSZINTŰ ELŐÍRÁSOK:

Részlet adatlap (belső használatra)

Ügyszám: BA/52/223-2/2021

Hatályos:

Oldal: 51/a

Részlet: **Kölked (320) 66 E (50)**

Területe: 4,77 ha

Gazdálkodó: Gemenc Zrt. Bátaszéki Erdészete (951)

Illetékes: BAMKH

Elsődleges rendeltetés: Természetvédelmi

Üzem mód: Vágásos

További rendeltetések: Natura 2000

Természetességi alapelvárás: Származék erdő

Természetességi állapot: Származék erdő

Erdőtervezési körzet: Bédai

Következő ütemezett körzeti erdőtervezés éve: 2020

Erdészeti táj: Dunamenti-síkság

Védettség foka: Fokozottan védett természeti terület

Natura 2000: Része a hálózathoz HUDD20045

Tengerszint fel. mag: Kültér (ártér)

Fekvés: Magas fekvés (és nagyon magas fekvés)

Lejtés: Sík és hullámos

Domborzat: Sík (lapály)

Termőhelytípus-változat: ESZTY-TVFLN-HÖ-KMÉ-V

T.h. megh. módja: Termőhelytérkép alapján

Faállománytípus: Egyéb lomb elegyes-hazai nyáras

Távlati célállomány: Egyéb lomb elegyes-hazai nyáras

Tűzveszélyességi besorolás: Kismértékben veszélyeztetett terület

ÁLLOMÁNYLEÍRÁS

Sz	Szint	Fafaj	Eredet	Elegyarány (%)	Elegyedés módja	Záródás (%)	Kor (év)	Magasság* (m)	Átmérő* (cm)	Fakészlet* (m3/ha)
1	Felső	Fehér nyár	M	76	FF	95	13	5	5	34
2	Felső	Magyar kőris	M	24	SZ	95	13	3	3	8

Összesen:

42

Egyéb fafajok a részletben: AK, GL, BL, FD, VSZ

FAKITERMELESI TERV

Fakitermelés módja:

TI

Sz	Fafaj	Vágás- érettségi kor	Érintett terület: 4,77 ha Redukált terület: Erély(%)** m3**	Érintett terület: Redukált terület: Erély(%)** m3**	Érintett terület: Redukált terület: Erély(%)** m3**
1	Fehér nyár	60	20 32		
2	Magyar kőris	60	15 6		

Összesen:

38

ERDŐSÍTÉSI TERV

Kötelezettség területe:

Erdősítés: módja	Választott:	Vágás- érettségi kor
1. változat:	célállománya	elegyfa faja
2. változat:		

Részlet adatlap (belső használatra)

Ügyszám: BA/52/223-2/2021

Hatályos:

Oldal: 51/b

Részlet: **Kölked (320) 66 E (50)**

Területe: 4,77 ha

Gazdálkodó: Gemenc Zrt. Bátaszéki Erdészete (951)

Illetékes: BAMKH

Utolsó használat módja és éve: Tarvágás (2008)

Vonatkozás éve: 2020

Előző azonosító*: Kölked 66 E

Védett terület megnevezése: Duna-Dráva NP

Erdőrezervátum:

Jellemző Natura 2000 jelölő élőhely:

Vadgazdálkodási egység*: Gemenc Zrt. Béda-Karapancsa (505000)

RÉSZLETSZINTŰ ELŐÍRÁSOK:

MEGJEGYZÉSEK: Kerített.

Cserjeszintben: VGY, FA.

Részlet adatlap (belső használatra)

Ügyszám: BA/52/223-2/2021

Hatályos:

Oldal: 52/a

Részlet: **Kölked (320) 66 F (60)**

Területe: 3,20 ha

Gazdálkodó: Gemenc Zrt. Bátaszéki Erdészete (951)

Illetékes: BAMKH

Elsődleges rendeltetés: Természetvédelmi

Üzem mód: Vágásos

További rendeltetések: Natura 2000

Természetességi alapelvárás: Átmeneti erdő

Természetességi állapot: Származék erdő

Erdőtervezési körzet: Bédai

Következő ütemezett körzeti erdőtervezés éve: 2020

Erdészeti táj: Dunamenti-síkság

Védettség foka: Fokozottan védett természeti terület

Natura 2000: Része a hálózathoz HUDD20045

Tengerszint fel. mag: Kültér (ártér)

Fekvés: Középmagas fekvés

Lejtés: Sík és hullámos

Domborzat: Sík (lapály)

Termőhelytípus-változat: ESZTY-IDŐSZ-HŐ-MÉ-V

T.h. megh. módja: Termőhelytérkép alapján

Faállománytípus: Egyéb lomb elegyes-hazai nyáras

Távlati célállomány: Kőrises-kocsányos tölgyes

Tűzveszélyességi besorolás: Kismértékben veszélyeztetett terület

ÁLLOMÁNYLEÍRÁS

Sz	Szint	Fafaj	Eredet	Elegyarány (%)	Elegyedés módja	Záródás (%)	Kor (év)	Magasság* (m)	Átmérő* (cm)	Fakészlet* (m3/ha)
1	Felső	Fehér nyár	M	60	FF	100	9	4	5	19
2	Felső	Vénic szil	M	3	SZ	100	9	3	3	1
3	Felső	Fehér nyár	M	30	MO	100	5	2	3	6
4	Felső	Vénic szil	M	5	SZ	100	5	2	2	1
5	Felső	Magyar kőris	M	2	SZ	100	5	2	2	0

Összesen:

27

Egyéb fafajok a részletben: A, MSZ, KJ, FTNY, FFÜ, AK, BL, ZJ, GL

FAKITERMELESI TERV

Fakitermelés módja:

TI

Sz	Fafaj	Vágás- érettségi kor	Érintett terület: 2,00 ha Redukált terület: Erély(%)** m3**	Érintett terület: Redukált terület: Erély(%)** m3**	Érintett terület: Redukált terület: Erély(%)** m3**
1	Fehér nyár	60	20 12		
2	Vénic szil	60	5 0		
3	Fehér nyár	60			
4	Vénic szil	60			
5	Magyar kőris	60			

Összesen:

12

ERDŐSÍTÉSI TERV

Kötelezettség területe:

Választott:

Erdősítés: módja

célállománya

elegyfa faja

Vágás-
érettségi kor

1. változat:

2. változat:

Részlet adatlap (belső használatra)

Ügyszám: BA/52/223-2/2021

Hatályos:

Oldal: 52/b

Részlet: **Kölked (320) 66 F (60)**

Területe: 3,20 ha

Gazdálkodó: Gemenc Zrt. Bátaszéki Erdészete (951)

Illetékes: BAMKH

Utolsó használat módja és éve: Tarvágás (2017)

Vonatkozás éve: 2020

Előző azonosító*: Kölked 66 A

Védett terület megnevezése: Duna-Dráva NP

Erdőrezervátum:

Jellemző Natura 2000 jelölő élőhely:

Vadgazdálkodási egység*: Gemenc Zrt. Béda-Karapancsa (505000)

RÉSZLETSZINTŰ ELŐÍRÁSOK:

MEGJEGYZÉSEK: Vegyes záródású állomány. Cserjeszintben: VGY, ZJ.

Fakitermelés az 1996. évi LIII. tv. 33. § (4) bek. alapján ápr. 1-től aug. 31-ig csak kiv. ind. esetben, a természetvédelmi hatóság hozzájárulásával végezhető.

A véghasználat során az őshonos fajok állékony egyedeit, facsoportjait vissza kell hagyni a természetvédelmi kezelő képviselőjével történt közös kijelölés alapján.

Vegyes záródású állomány.

Cserjeszintben: VGY, ZJ.

Részlet adatlap (belső használatra)

Ügyszám: BA/52/223-2/2021

Hatályos:

Oldal: 53/a

Részlet: **Kölked (320) 73 F (60)**

Területe: 5,14 ha

Gazdálkodó: Gemenc Zrt. Bátaszéki Erdészete (951)

Illetékes: BAMKH

Elsődleges rendeltetés: Természetvédelmi

Üzem mód: Vágásos

További rendeltetések: Natura 2000

Természetességi alapelvárás: Származék erdő

Természetességi állapot: Származék erdő

Erdőtervezési körzet: Bédai

Következő ütemezett körzeti erdőtervezés éve: 2020

Erdészeti táj: Dunamenti-síkság

Védettség foka: Védett természeti terület

Natura 2000: Része a hálózathoz HUDD20045

Tengerszint fel. mag: Kültér (ártér)

Fekvés: Magas fekvés (és nagyon magas fekvés)

Lejtés: Sík és hullámos

Domborzat: Sík (lapály)

Termőhelytípus-változat: ESZTY-TVFLN-HÖ-MÉ-AV

T.h. megh. módja: Talajszelvény helyszíni- és laborvizsgálata

Faállománytípus: Egyes-juharos

Távlati célállomány: Kőrises-kocsányos tölgyes

Tűzveszélyességi besorolás: Kismértékben veszélyeztetett terület

ÁLLOMÁNYLEÍRÁS

Sz	Szint	Fafaj	Eredet	Elegyarány (%)	Elegyedés módja	Záródás (%)	Kor (év)	Magasság* (m)	Átmérő* (cm)	Fakészlet* (m3/ha)
1	Felső	Hegyi juhar	M	75	FF	92	64	24	32	287
2	Felső	Mezei juhar	ST	11	SZ	92	64	21	33	35
3	Felső	Korai nyár	M	14	SZ	92	64	32	58	48

Összesen:

370

Egyéb fafajok a részletben: FRNY, FTNY, ZJ, VSZ, AK, MAK

FAKITERMELESI TERV

Fakitermelés módja:

NFGY

Sz	Fafaj	Vágás- érettségi kor	Érintett terület: 5,14 ha Redukált terület: Erély(%)** m3**	Érintett terület: Redukált terület: Erély(%)** m3**	Érintett terület: Redukált terület: Erély(%)** m3**
1	Hegyi juhar	80	15 221		
2	Mezei juhar	80	15 27		
3	Korai nyár	80	5 12		

Összesen:

260

ERDŐSÍTÉSI TERV

Kötelezettség területe:

Erdősítés: módja	Választott: célállománya	elegyfa faja	Vágás- érettségi kor
1. változat:			
2. változat:			

Részlet adatlap (belső használatra)

Ügyszám: BA/52/223-2/2021

Hatályos:

Oldal: 53/b

Részlet: **Kölked (320) 73 F (60)**

Területe: 5,14 ha

Gazdálkodó: Gemenc Zrt. Bátaszéki Erdészete (951)

Illetékes: BAMKH

Utolsó használat módja és éve: Törzskiválasztó gyérítés (2002)

Vonatkozás éve: 2020

Előző azonosító*: Kölked 73 A

Védett terület megnevezése: Duna-Dráva NP

Erdőrezervátum:

Jellemző Natura 2000 jelölő élőhely:

Vadgazdálkodási egység*: Gemenc Zrt. Béda-Karapancsa (505000)

RÉSZLETSZINTŰ ELŐÍRÁSOK: A részletben a fokozottan védett madár (FG) védelme érdekében a fészek 400 méteres védőzónájába eső részén március 15. és augusztus 15. közötti időszakban erdőgazdálkodási tevékenység csak indokolt esetben, a természetvédelmi kezelő, a DDNPI jegyzőkönyvezett hozzájárulásával végezhető.

A jegyzőkönyvek másolati példányát az illetékes természetvédelmi hatóság részére meg kell küldeni!

MEGJEGYZÉSEK: Vegyes záródású állomány. Egyes KST,FD. Cserjeszintben: VGY,FA,HJ,MAK.

Részlet adatlap (belső használatra)

Ügyszám: BA/52/223-2/2021

Hatályos:

Oldal: 54/a

Részlet: **Kölked (320) 74 A (10)**

Területe: 2,81 ha

Gazdálkodó: Gemenc Zrt. Bátaszéki Erdészete (951)

Illetékes: BAMKH

Elsődleges rendeltetés: Természetvédelmi

Üzem mód: Vágásos

További rendeltetések: Natura 2000

Természetességi alapelvárás: Származék erdő

Természetességi állapot: Származék erdő

Erdőtervezési körzet: Bédai

Következő ütemezett körzeti erdőtervezés éve: 2020

Erdészeti táj: Dunamenti-síkság

Védettség foka: Védett természeti terület

Natura 2000: Része a hálózathoz HUDD20045

Tengerszint fel. mag: Kültér (ártér)

Fekvés: Középmagas fekvés

Lejtés: Sík és hullámos

Domborzat: Sík (lapály)

Termőhelytípus-változat: ESZTY-IDŐSZ-HÖ-KMÉ-HV

T.h. megh. módja: Termőhelytérkép alapján

Faállománytípus: Egyéb elegyes-kőris

Távlati célállomány: Kőrises-kocsányos tölgyes

Tűzveszélyességi besorolás: Kismértékben veszélyeztetett terület

ÁLLOMÁNYLEÍRÁS

Sz	Szint	Fafaj	Eredet	Elegyarány (%)	Elegyedés módja	Záródás (%)	Kor (év)	Magasság* (m)	Átmérő* (cm)	Fakészlet* (m3/ha)
1	Felső	Magyar kőris	M	75	FF	100	11	3	3	33
2	Felső	Vénic szil	M	11	SZ	100	11	2	3	5
3	Felső	Mezei juhar	M	14	SZ	100	11	3	3	6

Összesen:

44

Egyéb fafajok a részletben: AK, MSZ, BL, KONY, ZJ, FRNY, A

FAKITERMELESI TERV

Fakitermelés módja:

TI

Sz	Fafaj	Vágás- érettségi kor	Érintett terület: 2,81 ha Redukált terület: Erély(%)** m3**	Érintett terület: Redukált terület: Erély(%)** m3**	Érintett terület: Redukált terület: Erély(%)** m3**
1	Magyar kőris	80	15 14		
2	Vénic szil	80	5 1		
3	Mezei juhar	80	20 3		

Összesen:

18

ERDŐSÍTÉSI TERV

Kötelezettség területe:

Erdősítés: módja	Választott: célállománya	elegyfa faja	Vágás- érettségi kor
1. változat:			
2. változat:			

Részlet adatlap (belső használatra)

Ügyszám: BA/52/223-2/2021

Részlet: **Kölked (320) 74 A (10)**

Gazdálkodó: Gemenc Zrt. Bátaszéki Erdészete (951)

Illetékes: BAMKH

Hatályos:

Területe: 2,81 ha

Oldal: 54/b

Utolsó használat módja és éve: Tarvágás (2009)

Vonatkozás éve: 2020

Előző azonosító*: Kölked 74 A

Védett terület megnevezése: Duna-Dráva NP

Erdőrezervátum:

Jellemző Natura 2000 jelölő élőhely:

Vadgazdálkodási egység*: Gemenc Zrt. Béda-Karapancsa (505000)

RÉSZLETSZINTŰ ELŐÍRÁSOK:

MEGJEGYZÉSEK: Sok KONY sarj.

1 db MAK hagyásfa.

Részlet adatlap (belső használatra)

Ügyszám: BA/52/223-2/2021

Hatályos:

Oldal: 55/a

Részlet: **Kölked (320) 74 B (20)**

Területe: 15,32 ha

Gazdálkodó: Gemenc Zrt. Bátaszéki Erdészete (951)

Illetékes: BAMKH

Elsődleges rendeltetés: Természetvédelmi

Üzem mód: Vágásos

További rendeltetések: Natura 2000

Természetességi alapelvárás: Származék erdő

Természetességi állapot: Származék erdő

Erdőtervezési körzet: Bédai

Következő ütemezett körzeti erdőtervezés éve: 2020

Erdészeti táj: Dunamenti-síkság

Védettség foka: Védett természeti terület

Natura 2000: Része a hálózatnak HUDD20045

Tengerszint fel. mag: Kültér (ártér)

Fekvés: Középmagas fekvés

Lejtés: Sík és hullámos

Domborzat: Sík (lapály)

Termőhelytípus-változat: ESZTY-IDŐSZ-HÖ-KMÉ-HV

T.h. megh. módja: Termőhelytérkép alapján

Faállománytípus: Kőrises-kocsányos tölgyes

Távlati célállomány: Kőrises-kocsányos tölgyes

Tűzveszélyességi besorolás: Kismértékben veszélyeztetett terület

ÁLLOMÁNYLEÍRÁS

Sz	Szint	Fafaj	Eredet	Elegyarány (%)	Elegyedés módja	Záródás (%)	Kor (év)	Magasság* (m)	Átmérő* (cm)	Fakészlet* (m3/ha)
1	Felső	Kocsányos tölgy	M	65	FF	96	65	21	32	228
2	Felső	Magyar kőris	M	35	CS	96	65	24	37	138

Összesen:

366

Egyéb fafajok a részletben: FD, MJ, A, ZJ, BL, GL

FAKITERMELESI TERV

Fakitermelés módja:

NFGY

Sz	Fafaj	Vágás- érettségi kor	Érintett terület: 15,32 ha Redukált terület: Erély(%)** m3**	Érintett terület: Redukált terület: Erély(%)** m3**	Érintett terület: Redukált terület: Erély(%)** m3**
1	Kocsányos tölgy	100	10 349		
2	Magyar kőris	100	10 211		

Összesen:

560

ERDŐSÍTÉSI TERV

Kötelezettség területe: 0 ha

Erdősítés: módja	Választott: célállománya	elegyfa fajai	Vágás- érettségi kor
1. változat:			
2. változat:			

Részlet adatlap (belső használatra)

Ügyszám: BA/52/223-2/2021

Hatályos:

Oldal: 55/b

Részlet: **Kölked (320) 74 B (20)**

Területe: 15,32 ha

Gazdálkodó: Gemenc Zrt. Bátaszéki Erdészete (951)

Illetékes: BAMKH

Utolsó használat módja és éve: Törzskiválasztó gyérítés (2005)

Vonatkozás éve: 2020

Előző azonosító*: Kölked 74 B

Védett terület megnevezése: Duna-Dráva NP

Erdőrezervátum:

Jellemző Natura 2000 jelölő élőhely:

Vadgazdálkodási egység*: Gemenc Zrt. Béda-Karapancsa (505000)

RÉSZLETSZINTŰ ELŐÍRÁSOK:

MEGJEGYZÉSEK: Változatos termőhely.

É-i fele jobb növekedésű.

MAK főleg Ny-on ill. ÉK-en.

Az invazív fajok ellen a vegyszerhasználat is elfogadható, melyet külön kell engedélyeztetni.

Részlet adatlap (belső használatra)

Ügyszám: BA/52/223-2/2021

Hatályos:

Oldal: 56/a

Részlet: **Kölked (320) 83 E (50)**

Területe: 1,49 ha

Gazdálkodó: Gemenc Zrt. Bátaszéki Erdészete (951)

Illetékes: BAMKH

Elsődleges rendeltetés: Természetvédelmi

Üzem mód: Átmeneti

További rendeltetések: Natura 2000

Természetességi alapelvárás: Átmeneti erdő

Természetességi állapot: Átmeneti erdő

Erdőtervezési körzet: Bédai

Következő ütemezett körzeti erdőtervezés éve: 2020

Erdészeti táj: Dunamenti-síkság

Védettség foka: Fokozottan védett természeti terület

Natura 2000: Része a hálózathoz HUDD20045

Tengerszint fel. mag: Kültér (ártér)

Fekvés: Középmagas fekvés

Lejtés: Sík és hullámos

Domborzat: Sík (lapály)

Termőhelytípus-változat: ESZTY-IDŐSZ-HŐ-MÉ-V

T.h. megh. módja: Termőhelytérkép alapján

Faállománytípus: Tölgyes-kőris

Távlati célállomány: Kőris-kocsányos tölgyes

Tűzveszélyességi besorolás: Kismértékben veszélyeztetett terület

ÁLLOMÁNYLEÍRÁS

Sz	Szint	Fafaj	Eredet	Elegyarány (%)	Elegyedés módja	Záródás (%)	Kor (év)	Magasság* (m)	Átmérő* (cm)	Fakészlet* (m3/ha)
1	Felső	Magyar kőris	M	75	FF	100	19	3	3	45
2	Felső	Kocsányos tölgy	M	20	SZ	100	19	3	3	12
3	Felső	Amerikai (vörös) kőris	M	1	SZ	100	19	3	3	1
4	Felső	Zöld juhar	M	2	SZ	100	19	3	2	1
5	Felső	Mezei juhar	M	2	SZ	100	19	3	2	1
6	Hagyásfa	Kocsányos tölgy	M				114	30	45	47

Összesen:

107

Egyéb fafajok a részletben: FRNY, BL, EP, A

FAKITERMELESI TERV

Fakitermelés módja:

TI

Sz	Fafaj	Vágás- érettségi kor	Érintett terület: 1,49 ha Redukált terület: Erély(%)** m3**	Érintett terület: Redukált terület: Erély(%)** m3**	Érintett terület: Redukált terület: Erély(%)** m3**
1	Magyar kőris	100	15	10	
2	Kocsányos tölgy	100	10	2	
3	Amerikai (vörös) kőris	100	30	0	
4	Zöld juhar	100	30	0	
5	Mezei juhar	100	15	0	
6	Kocsányos tölgy	205	0	0	

Összesen:

12

ERDŐSÍTÉSI TERV

Kötelezettség területe:

Erdősítés: módja	Választott: célállománya	elegyfa fajok	Vágás- érettségi kor
1. változat:			
2. változat:			

Részlet adatlap (belső használatra)

Ügyszám: BA/52/223-2/2021

Hatályos:

Oldal: 56/b

Részlet: **Kölked (320) 83 E (50)**

Területe: 1,49 ha

Gazdálkodó: Gemenc Zrt. Bátaszéki Erdészete (951)

Illetékes: BAMKH

Utolsó használat módja és éve: Tarvágás (2001)

Vonatkozás éve: 2020

Előző azonosító*: Kölked 83 E

Védett terület megnevezése: Duna-Dráva NP

Erdőrezervátum:

Jellemző Natura 2000 jelölő élőhely:

Vadgazdálkodási egység*: Gemenc Zrt. Béda-Karapancsa (505000)

RÉSZLETSZINTŰ ELŐÍRÁSOK:

MEGJEGYZÉSEK: Védett növény a részletben.

Kerítve.

Részlet adatlap (belső használatra)

Ügyszám: BA/52/223-2/2021

Hatályos:

Oldal: 57/a

Részlet: **Kölked (320) 85 D (40)**

Területe: 2,66 ha

Gazdálkodó: Gemenc Zrt. Bátaszéki Erdészete (951)

Illetékes: BAMKH

Elsődleges rendeltetés: Természetvédelmi

Üzem mód: Vágásos

További rendeltetések: Natura 2000

Természetességi alapelvárás: Átmeneti erdő

Természetességi állapot: Átmeneti erdő

Erdőtervezési körzet: Bédai

Következő ütemezett körzeti erdőtervezés éve: 2020

Erdészeti táj: Dunamenti-síkság

Védettség foka: Védett természeti terület

Natura 2000: Része a hálózathoz HUDD20045

Tengerszint fel. mag: Kültér (ártér)

Fekvés: Középmagas fekvés

Lejtés: Sík és hullámos

Domborzat: Sík (lapály)

Termőhelytípus-változat: ESZTY-IDŐSZ-HÖ-KMÉ-V

T.h. megh. módja: Termőhelytérkép alapján

Faállománytípus: Tölgyes-kőris

Távlati célállomány: Kőrises-kocsányos tölgyes

Tűzveszélyességi besorolás: Kismértékben veszélyeztetett terület

ÁLLOMÁNYLEÍRÁS

Sz	Szint	Fafaj	Eredet	Elegyarány (%)	Elegyedés módja	Záródás (%)	Kor (év)	Magasság* (m)	Átmérő* (cm)	Fakészlet* (m3/ha)
1	Felső	Magyar kőris	M	83	FF	100	15	4	3	46
2	Felső	Kocsányos tölgy	M	15	SZ	100	15	4	3	7
3	Felső	Mezei juhar	M	1	SZ	100	15	4	4	1
4	Felső	Amerikai (vörös) kőris	M	1	SZ	100	15	4	5	0

Összesen:

54

Egyéb fafajok a részletben: BL, FTNY, ZJ, MSZ, FRNY

FAKITERMELESI TERV

Fakitermelés módja:

TI

Sz	Fafaj	Vágás- érettségi kor	Érintett terület: 2,66 ha Redukált terület: Erély(%)** m3**	Érintett terület: Redukált terület: Erély(%)** m3**	Érintett terület: Redukált terület: Erély(%)** m3**
1	Magyar kőris	90	10 12		
2	Kocsányos tölgy	90	10 2		
3	Mezei juhar	90	10 0		
4	Amerikai (vörös) kőris	90	30 0		

Összesen:

14

ERDŐSÍTÉSI TERV

Kötelezettség területe:

Erdősítés: módja	Választott: célállománya	elegyfafejai	Vágás- érettségi kor
1. változat:			
2. változat:			

Részlet adatlap (belső használatra)

Ügyszám: BA/52/223-2/2021

Hatályos:

Oldal: 57/b

Részlet: **Kölked (320) 85 D (40)**

Területe: 2,66 ha

Gazdálkodó: Gemenc Zrt. Bátaszéki Erdészete (951)

Illetékes: BAMKH

Utolsó használat módja és éve: Tarvágás (2006)

Vonatkozás éve: 2020

Előző azonosító*: Kölked 85 D

Védett terület megnevezése: Duna-Dráva NP

Erdőrezervátum:

Jellemző Natura 2000 jelölő élőhely:

Vadgazdálkodási egység*: Gemenc Zrt. Béda-Karapancsa (505000)

RÉSZLETSZINTŰ ELŐÍRÁSOK:

MEGJEGYZÉSEK: Tele BL-val. Ápolás során BL-t visszaszorítani! Az invazív fajok ellen a vegyszerhasználat is elfogadható, melyet külön kell engedélyeztetni. Fokozottan védett állatfaj: erd. tev. csak az 1996. évi LIII. tv. 43. § (1) bek. betartásával végezhető.

Az erdőrészletben Barna Kánya védelme érdekében a fészkek 200 méteres védőzónájába eső részen április 1. és július 31. közötti időszakban erdőgazdálkodási tevékenység csak indokolt esetben, a természetvédelmi kezelő, a DDNPI jegyzőkönyvezett hozzájárulásával végezhető. A jegyzőkönyvek másolati példányát az illetékes természetvédelmi hatóság részére meg kell küldeni.

Részlet adatlap (belső használatra)

Ügyszám: BA/52/223-2/2021

Hatályos:

Oldal: 58/a

Részlet: **Kölked (320) 85 N (140)**

Területe: 2,09 ha

Gazdálkodó: Gemenc Zrt. Bátaszéki Erdészete (951)

Illetékes: BAMKH

Elsődleges rendeltetés: Természetvédelmi

Üzem mód: Vágásos

További rendeltetések: Natura 2000

Természetességi alapelvárás: Származék erdő

Természetességi állapot: Származék erdő

Erdőtervezési körzet: Bédai

Következő ütemezett körzeti erdőtervezés éve: 2020

Erdészeti táj: Dunamenti-síkság

Védettség foka: Védett természeti terület

Natura 2000: Része a hálózathoz HUDD20045

Tengerszint fel. mag: Kültér (ártér)

Fekvés: Középmagas fekvés

Lejtés: Sík és hullámos

Domborzat: Sík (lapály)

Termőhelytípus-változat: ESZTY-IDŐSZ-HÖ-KMÉ-HV

T.h. megh. módja: Termőhelytérkép alapján

Faállománytípus: Egyéb lomb elegyes-hazai nyáras

Távlati célállomány: Kőrises-kocsányos tölgyes

Tűzveszélyességi besorolás: Kismértékben veszélyeztetett terület

ÁLLOMÁNYLEÍRÁS

Sz	Szint	Fafaj	Eredet	Elegyarány (%)	Elegyedés módja	Záródás (%)	Kor (év)	Magasság* (m)	Átmérő* (cm)	Fakészlet* (m3/ha)
1	Felső	Fehér nyár	M	71	FF	88	27	17	18	145
2	Felső	Magyar kőris	M	29	TÖ	88	27	11	9	44

Összesen:

189

Egyéb fafajok a részletben: AK, ZJ, A

FAKITERMELESI TERV

Fakitermelés módja:

TKGY

Sz	Fafaj	Vágás- érettségi kor	Érintett terület: 2,09 ha		Érintett terület:		Érintett terület:	
			Redukált terület:		Redukált terület:		Redukált terület:	
			Erély(%)**	m3**	Erély(%)**	m3**	Erély(%)**	m3**
1	Fehér nyár	50	20	61				
2	Magyar kőris	90	15	14				

Összesen:

75

ERDŐSÍTÉSI TERV

Kötelezettség területe:

Erdősítés: módja	Választott: célállománya	elegyfa faja	Vágás- érettségi kor
1. változat:			
2. változat:			

Részlet adatlap (belső használatra)

Ügyszám: BA/52/223-2/2021

Hatályos:

Oldal: 58/b

Részlet: **Kölked (320) 85 N (140)**

Területe: 2,09 ha

Gazdálkodó: Gemenc Zrt. Bátaszéki Erdészete (951)

Illetékes: BAMKH

Utolsó használat módja és éve: Tisztítás (2014)

Vonatkozás éve: 2020

Előző azonosító*: Kölked 85 I

Védett terület megnevezése: Duna-Dráva NP

Erdőrezervátum:

Jellemző Natura 2000 jelölő élőhely:

Vadgazdálkodási egység*: Gemenc Zrt. Béda-Karapancsa (505000)

RÉSZLETSZINTŰ ELŐÍRÁSOK:

MEGJEGYZÉSEK: Kerítve.

MAK a Ny-i szélén, mélyebb fekvésben.

Részlet adatlap (belső használatra)

Ügyszám: BA/52/223-2/2021

Hatályos:

Oldal: 59/a

Részlet: **Kölked (320) 86 C (30)**

Területe: 12,52 ha

Gazdálkodó: Gemenc Zrt. Bátaszéki Erdészete (951)

Illetékes: BAMKH

Elsődleges rendeltetés: Természetvédelmi

Üzem mód: Vágásos

További rendeltetések: Natura 2000

Természetességi alapelvárás: Kultúrerdő

Természetességi állapot: Kultúrerdő

Erdőtervezési körzet: Bédai

Következő ütemezett körzeti erdőtervezés éve: 2020

Erdészeti táj: Dunamenti-síkság

Védettség foka: Védett természeti terület

Natura 2000: Része a hálózathoz HUDD20045

Tengerszint fel. mag: Kültér (ártér)

Fekvés: Középmagas fekvés

Lejtés: Sík és hullámos

Domborzat: Sík (lapály)

Termőhelytípus-változat: ESZTY-IDŐSZ-HŐ-MÉ-HV

T.h. megh. módja: Talajszelvény helyszíni- és laborvizsgálata

Faállománytípus: Fekete diós

Távlati célállomány: Kőrises-kocsányos tölgyes

Tűzveszélyességi besorolás: Kismértékben veszélyeztetett terület

ÁLLOMÁNYLEÍRÁS

Sz	Szint	Fafaj	Eredet	Elegyarány (%)	Elegyedés módja	Záródás (%)	Kor (év)	Magasság* (m)	Átmérő* (cm)	Fakészlet* (m3/ha)
1	Felső	Fekete dió	M	95	FF	100	59	38	42	492
2	Felső	Magyar kőris	M	2	CS	100	59	32	46	8
3	Felső	Zöld juhar	M	3	CS	100	59	17	37	8

Összesen:

508

Egyéb fafajok a részletben: VSZ, KONY

FAKITERMELESI TERV

Fakitermelés módja:			NFGY		TRV		TRV	
			Érintett terület: 0,97 ha		Érintett terület: 3,00 ha		Érintett terület: 3,00 ha	
			Redukált terület:		Redukált terület:		Redukált terület:	
Sz	Fafaj	Vágás- érettségi kor	Erély(%)**	m3**	Erély(%)**	m3**	Erély(%)**	m3**
1	Fekete dió	60	0	0	100	1554	100	1555
2	Magyar kőris	80	15	1				
3	Zöld juhar	80	30	2				

Összesen:

3

1554

1555

ERDŐSÍTÉSI TERV

Kötelezettség területe: 0 ha

Erdőfelújítás tarvágás jellegű fahasználat után

Választott: 1. változat

Erdősítés: módja

célállománya

elegyfa fajai

Vágás-
érettségi kor

1. változat: Mesterséges erdősítés

T

KST

100

2. változat: Mesterséges erdősítés

H-EKL

MAK

80

Részlet adatlap (belső használatra)

Ügyszám: BA/52/223-2/2021

Hatályos:

Oldal: 59/b

Részlet: **Kölked (320) 86 C (30)**

Területe: 12,52 ha

Gazdálkodó: Gemenc Zrt. Bátaszéki Erdészete (951)

Illetékes: BAMKH

Utolsó használat módja és éve: Növedékfokozó gyérítés (2012)

Vonatkozás éve: 2020

Előző azonosító*: Kölked 86 C

Védett terület megnevezése: Duna-Dráva NP

Erdőrezervátum:

Jellemző Natura 2000 jelölő élőhely:

Vadgazdálkodási egység*: Gemenc Zrt. Béda-Karapancsa (505000)

RÉSZLETSZINTŰ ELŐÍRÁSOK: A véghasználat során a TRV-sal érintet területen őshonos fajokból álló állékony egyedekből, facsoportokból hagyásfákat, hagyásfa-csoportokat, valamint vízparti sávot is kell kijelölni és visszahagyni a természetvédelmi kezelő képviselőjével történt közös kijelölés alapján.

Fakitermelés az 1996. évi LIII. tv. 33. § (4) bek. alapján ápr. 1-től aug. 31-ig csak kiv. ind. esetben, a természetvédelmi hatóság hozzájárulásával végezhető.

MEGJEGYZÉSEK: ZJ, MAK és VSZ a vízpart mellett keskeny sávban.

Részlet adatlap (belső használatra)

Ügyszám: BA/52/223-2/2021

Hatályos:

Oldal: 60/a

Részlet: **Kölked (320) 86 H (80)**

Területe: 1,37 ha

Gazdálkodó: Gemenc Zrt. Bátaszéki Erdészete (951)

Illetékes: BAMKH

Elsődleges rendeltetés: Természetvédelmi

Üzem mód: Vágásos

További rendeltetések: Natura 2000

Természetességi alapelvárás: Faültetvény

Természetességi állapot: Faültetvény

Erdőtervezési körzet: Bédai

Következő ütemezett körzeti erdőtervezés éve: 2020

Erdészeti táj: Dunamenti-síkság

Védettség foka: Védett természeti terület

Natura 2000: Része a hálózathoz HUDD20045

Tengerszint fel. mag: Kültér (ártér)

Fekvés: Középmély fekvés

Lejtés: Sík és hullámos

Domborzat: Sík (lapály)

Termőhelytípus-változat: ESZTY-ALLV-HÖ-MÉ-HV

T.h. megh. módja: Termőhelytérkép alapján

Faállománytípus: Nemes nyáras

Távlati célállomány: Kőrises-kocsányos tölgyes

Tűzveszélyességi besorolás: Kismértékben veszélyeztetett terület

ÁLLOMÁNYLEÍRÁS

Sz	Szint	Fafaj	Eredet	Elegyarány (%)	Elegyedés módja	Záródás (%)	Kor (év)	Magasság* (m)	Átmérő* (cm)	Fakészlet* (m3/ha)
1	Felső	Pannónia (H-490/3) nyár	3x4	100	FF	82	15	15	10	107

Összesen:

107

Egyéb fafajok a részletben:

FAKITERMELESI TERV

Fakitermelés módja:

NFGY

Sz	Fafaj	Vágás- érettségi kor	Érintett terület: 1,37 ha Redukált terület: Erély(%)** m3**	Érintett terület: Redukált terület: Erély(%)** m3**	Érintett terület: Redukált terület: Erély(%)** m3**
1	Pannónia (H-490/3) nyár	35	30 44		

Összesen:

44

ERDŐSÍTÉSI TERV

Kötelezettség területe:

Erdősítés: módja	Választott:	Vágás- érettségi kor
1. változat:	célállománya	elegyfajjai
2. változat:		

Részlet adatlap (belső használatra)

Ügyszám: BA/52/223-2/2021

Hatályos:

Oldal: 60/b

Részlet: **Kölked (320) 86 H (80)**

Területe: 1,37 ha

Gazdálkodó: Gemenc Zrt. Bátaszéki Erdészete (951)

Illetékes: BAMKH

Utolsó használat módja és éve: Tisztítás (2014)

Vonatkozás éve: 2020

Előző azonosító*: Kölked 86 E 3

Védett terület megnevezése: Duna-Dráva NP

Erdőrezervátum:

Jellemző Natura 2000 jelölő élőhely:

Vadgazdálkodási egység*: Gemenc Zrt. Béda-Karapancsa (505000)

RÉSZLETSZINTŰ ELŐÍRÁSOK:

MEGJEGYZÉSEK: Kerítve.

Részlet adatlap (belső használatra)

Ügyszám: BA/52/223-2/2021

Hatályos:

Oldal: 61/a

Részlet: **Kölked (320) 89 B (20)**

Területe: 2,83 ha

Gazdálkodó: Gemenc Zrt. Bátaszéki Erdészete (951)

Illetékes: BAMKH

Elsődleges rendeltetés: Természetvédelmi

Üzem mód: Vágásos

További rendeltetések: Natura 2000

Természetességi alapelvárás: Kultúrerdő

Természetességi állapot: Kultúrerdő

Erdőtervezési körzet: Bédai

Következő ütemezett körzeti erdőtervezés éve: 2020

Erdészeti táj: Dunamenti-síkság

Védettség foka: Védett természeti terület

Natura 2000: Része a hálózatnak HUDD10004, HUDD20045

Tengerszint fel. mag: Kültér (ártér)

Fekvés: Magas fekvés (és nagyon magas fekvés)

Lejtés: Sík és hullámos

Domborzat: Sík (lapály)

Termőhelytípus-változat: ESZTY-TVFLN-HÖ-KMÉ-V

T.h. megh. módja: Talajfúrás helyszíni vizsgálattal

Faállománytípus: Egyéb lomb elegyes-akác

Távlati célállomány: Egyéb lomb elegyes-hazai nyáras

Tűzveszélyességi besorolás: Kismértékben veszélyeztetett terület

ÁLLOMÁNYLEÍRÁS

Sz	Szint	Fafaj	Eredet	Elegyarány (%)	Elegyedés módja	Záródás (%)	Kor (év)	Magasság* (m)	Átmérő* (cm)	Fakészlet* (m3/ha)
1	Felső	Akác	SG	50	FF	83	34	23	19	114
2	Felső	Magyar kőris	M	14	MO	83	34	25	28	38
3	Felső	Zöld juhar	M	13	MO	83	34	14	17	19
4	Felső	Fekete dió	ST	8	MO	83	34	25	23	23
5	Felső	Hegyi juhar	M	11	SZ	83	34	15	17	17
6	Felső	Juharlevelű platán	M	4	SZ	83	34	23	25	10

Összesen:

221

Egyéb fafajok a részletben: FRNY, ENNY, AK, MSZ, KT

FAKITERMELESI TERV

Fakitermelés módja:

NFGY

Sz	Fafaj	Vágás- érettségi kor	Érintett terület: 2,83 ha		Érintett terület:		Érintett terület:	
			Redukált terület:		Redukált terület:		Redukált terület:	
			Erély(%)**	m3**	Erély(%)**	m3**	Erély(%)**	m3**
1	Akác	45	20	65				
2	Magyar kőris	45	10	11				
3	Zöld juhar	45	30	16				
4	Fekete dió	45	15	10				
5	Hegyi juhar	45	10	5				
6	Juharlevelű platán	45	15	4				

Összesen:

111

ERDŐSÍTÉSI TERV

Kötelezettség területe: 0 ha

		Választott:		
Erdősítés: módja		célállománya	elegyfa fajai	Vágás- érettségi kor
1. változat:				
2. változat:				

Részlet adatlap (belső használatra)

Ügyszám: BA/52/223-2/2021

Hatályos:

Oldal: 61/b

Részlet: **Kölked (320) 89 B (20)**

Területe: 2,83 ha

Gazdálkodó: Gemenc Zrt. Bátaszéki Erdészete (951)

Illetékes: BAMKH

Utolsó használat módja és éve: Törzskiválasztó gyérítés (2010)

Vonatkozás éve: 2020

Előző azonosító*: Kölked 89 B

Védett terület megnevezése: Duna-Dráva NP

Erdőrezervátum:

Jellemző Natura 2000 jelölő élőhely:

Vadgazdálkodási egység*: Gemenc Zrt. Béda-Karapancsa (505000)

RÉSZLETSZINTŰ ELŐÍRÁSOK:

MEGJEGYZÉSEK: Vegyes záródású állomány.

Az invazív fajok ellen a vegyszerhasználat is elfogadható, melyet külön kell engedélyeztetni.

Fakitermelés az 1996. évi LIII. tv. 33. § (4) bek. alapján ápr. 1-től aug. 31-ig csak kiv. ind. esetben, a természetvédelmi hatóság hozzájárulásával végezhető.

Részlet adatlap (belső használatra)

Ügyszám: BA/52/223-2/2021

Hatályos:

Oldal: 62/a

Részlet: **Kölked (320) 89 F (60)**

Területe: 5,23 ha

Gazdálkodó: Gemenc Zrt. Bátaszéki Erdészete (951)

Illetékes: BAMKH

Elsődleges rendeltetés: Természetvédelmi

Üzem mód: Vágásos

További rendeltetések: Natura 2000

Természetességi alapelvárás: Származék erdő

Természetességi állapot: Átmeneti erdő

Erdőtervezési körzet: Bédai

Következő ütemezett körzeti erdőtervezés éve: 2020

Erdészeti táj: Dunamenti-síkság

Védettség foka: Védett természeti terület

Natura 2000: Része a hálózatnak HUDD10004, HUDD20045

Tengerszint fel. mag: Kültér (ártér)

Fekvés: Középmagas fekvés

Lejtés: Sík és hullámos

Domborzat: Sík (lapály)

Termőhelytípus-változat: ESZTY-IDŐSZ-HÖ-KMÉ-V

T.h. megh. módja: Termőhelytérkép alapján

Faállománytípus: Fekete diós

Távlati célállomány: Kőrises-kocsányos tölgyes

Tűzveszélyességi besorolás: Kismértékben veszélyeztetett terület

ÁLLOMÁNYLEÍRÁS

Sz	Szint	Fafaj	Eredet	Elegyarány (%)	Elegyedés módja	Záródás (%)	Kor (év)	Magasság* (m)	Átmérő* (cm)	Fakészlet* (m3/ha)
1	Felső	Fekete dió	M	37	FF	85	34	22	25	92
2	Felső	Kocsányos tölgy	M	28	SZ	85	34	15	19	43
3	Felső	Akác	SG	23	SZ	85	34	21	19	45
4	Felső	Zöld juhar	M	5	SZ	85	34	13	19	6
5	Felső	Hegyi juhar	M	3	SZ	85	34	18	48	5
6	Felső	Bálványfa	M	4	SZ	85	34	19	21	7

Összesen:

198

Egyéb fafajok a részletben: FRNY, ENNY, AK, MSZ, KT

FAKITERMELESI TERV

Fakitermelés módja:

Sz	Fafaj	Vágás- érettségi kor	Érintett terület: Redukált terület: Erély(%)** m3**	Érintett terület: Redukált terület: Erély(%)** m3**	Érintett terület: Redukált terület: Erély(%)** m3**
1	Fekete dió	70			
2	Kocsányos tölgy	70			
3	Akác	70			
4	Zöld juhar	70			
5	Hegyi juhar	70			
6	Bálványfa	70			

Összesen:

ERDŐSÍTÉSI TERV

Kötelezettség területe: 0 ha

Erdősítés: módja	Választott: célállománya	elegyfa faja	Vágás- érettségi kor
1. változat:			
2. változat:			

Részlet adatlap (belső használatra)

Ügyszám: BA/52/223-2/2021

Hatályos:

Oldal: 62/b

Részlet: **Kölked (320) 89 F (60)**

Területe: 5,23 ha

Gazdálkodó: Gemenc Zrt. Bátaszéki Erdészete (951)

Illetékes: BAMKH

Utolsó használat módja és éve: Törzskiválasztó gyérítés (2018)

Vonatkozás éve: 2020

Előző azonosító*: Kölked 89 F

Védett terület megnevezése: Duna-Dráva NP

Erdőrezervátum:

Jellemző Natura 2000 jelölő élőhely:

Vadgazdálkodási egység*: Gemenc Zrt. Béda-Karapancsa (505000)

RÉSZLETSZINTŰ ELŐÍRÁSOK:

MEGJEGYZÉSEK: Vegyes záródású állomány.

Több t. sarj FD.

Akác K-en csoportosan is.

Fakitermelés az 1996. évi LIII. tv. 33. § (4) bek. alapján ápr. 1-től aug. 31-ig csak kiv. ind. esetben, a természetvédelmi hatóság hozzájárulásával végezhető.

TARTALOMJEGYZÉK

Kölked (320) 2 D 3 (43)	1	Kölked (320) 83 E (50)	111
Kölked (320) 3 D (40)	3	Kölked (320) 85 D (40)	113
Kölked (320) 4 B 1 (21)	5	Kölked (320) 85 N (140)	115
Kölked (320) 4 B 2 (22)	7	Kölked (320) 86 C (30)	117
Kölked (320) 4 B 3 (23)	9	Kölked (320) 86 H (80)	119
Kölked (320) 4 E (50)	11	Kölked (320) 89 B (20)	121
Kölked (320) 4 F (60)	13	Kölked (320) 89 F (60)	123
Kölked (320) 5 A (10)	15		
Kölked (320) 8 B (20)	17		
Kölked (320) 10 B (20)	19		
Kölked (320) 11 A (10)	21		
Kölked (320) 13 C (30)	23		
Kölked (320) 19 B (20)	25		
Kölked (320) 20 E (50)	27		
Kölked (320) 21 A (10)	29		
Kölked (320) 21 D (40)	31		
Kölked (320) 21 E (50)	33		
Kölked (320) 24 B (20)	35		
Kölked (320) 24 H (80)	37		
Kölked (320) 24 L (120)	39		
Kölked (320) 24 M (130)	41		
Kölked (320) 24 O 1 (151)	43		
Kölked (320) 24 O 2 (152)	45		
Kölked (320) 33 C (30)	47		
Kölked (320) 33 D (40)	49		
Kölked (320) 33 E (50)	51		
Kölked (320) 33 G (70)	53		
Kölked (320) 33 J (100)	55		
Kölked (320) 33 M (130)	57		
Kölked (320) 33 N (140)	59		
Kölked (320) 33 V (220)	61		
Kölked (320) 33 X (240)	63		
Kölked (320) 37 B (20)	65		
Kölked (320) 37 C (30)	67		
Kölked (320) 37 D (40)	69		
Kölked (320) 37 G (70)	71		
Kölked (320) 37 O (150)	73		
Kölked (320) 37 P (160)	75		
Kölked (320) 37 Q (170)	77		
Kölked (320) 37 R (180)	79		
Kölked (320) 37 S (190)	81		
Kölked (320) 39 C (30)	83		
Kölked (320) 40 K (110)	85		
Kölked (320) 45 F (60)	87		
Kölked (320) 45 G (70)	89		
Kölked (320) 46 B (20)	91		
Kölked (320) 48 C (30)	93		
Kölked (320) 50 A (10)	95		
Kölked (320) 53 A (10)	97		
Kölked (320) 66 D (40)	99		
Kölked (320) 66 E (50)	101		
Kölked (320) 66 F (60)	103		
Kölked (320) 73 F (60)	105		
Kölked (320) 74 A (10)	107		
Kölked (320) 74 B (20)	109		