



VAS MEGYEI KORMÁNYHIVATAL

Iktatószám: VA/AKF-EO/03526-3/2020.

Ügyintéző: Binder Bálint

Telefon: (94) 500-878

Tárgy: közlemény eljárás megindulásáról

Mellékletek: 1 db kérelem, tartalommodosítási adatlap

Hiv. szám: -

Közlemény erdőterv módosítása tárgyában indult eljárásról

A Vas Megyei Kormányhivatal Agrárügyi és Környezetvédelmi Főosztály Erdészeti Osztálya (a továbbiakban: erdészeti hatóság) ezúton tájékoztatja az érdekelteket, hogy az alábbiakban megjelölt, kérelemre indult eljárás van folyamatban.

Eljáró hatóság:	Vas Megyei Kormányhivatal
Érintett szervezeti egység:	Agrárügyi és Környezetvédelmi Főosztály Erdészeti Osztály
Eljárás ügyszáma (iktatószáma):	VA/AKF-EO/03526/2020.
Ügy tárgya:	erdőterv módosítása
Érintett erdőtervezési körzet:	Sárvár-Celldömölki
Ügyfél neve, címe:	Szombathelyi Erdészeti Zrt. 9700 Szombathely, Saághy István u. 15.
Eljárás megindulásának napja:	2020. október 01.
Ügyintézési határidő:	90 nap
Honlapon történő elhelyezés napja:	2020. október 06.
Honlapról történő levétel napja:	az eljárást lezáró döntés véglegessé válásának napja.

Az eljárás megindulását követő 15 napon belül az egyes erdészeti hatósági eljárások, bejelentések, valamint hatósági nyilvántartások eljárási szabályairól szóló 433/2017. (XII. 21.) Korm. rendelet 6. §-ában megjelöltek írásos észrevételt tehetnek az eljárást lefolytató szervezeti egységnél.

Az észrevételben kérem feltüntetni az eljárás iktatószámát.

Közleményem a 433/2017. (XII. 21.) Korm. rendelet 7. §-án alapul.

Hatáskörömet és illetékességemet a földművelésügyi hatósági és igazgatási feladatokat ellátó szervek kijelöléséről szóló 383/2016. (XII. 2.) Korm. rendelet 11. § (1) bekezdése, 12. § (5) bekezdése és az 2. számú melléklete rögzíti.

Szombathely, időbélyegző szerint

Harangozó Bertalan kormány megbízott
nevében és megbízásából:

/:Támis Norbert:/
osztályvezető

Kapják:

1. Nemzeti Földügyi Központ Erdészeti Főosztály (erdeszeti.honlap@nfk.gov.hu), e-mail útján
2. Irattár



SZOMBATHELYI ERDÉSZETI ZRT.
H-9700 Szombathely, Saághy István u. 15.
Levélcím: H-9704 Szombathely, Pf. 18

A DOKUMENTUMOT DIGITÁLIS
ALÁÍRÁSSAL LÁTTA EL:

AVDH SIGN



Az állami erdők nyitva állnak a természetszeretőők előtt

Vas Megyei Kormányhivatal
Agrárügyi és Környezetvédelmi Főosztály
Erdészeti Osztály
Támis Norbert osztályvezető

Szombathely
Batthyány tér 2.
9700

Ügyszám: SZHE/800-1/2020.
Ügyintéző: Gángó Csaba / Tóth Péter
Tárgy: Erdőterv módosítási kérelem Sárvár
Mellékletek :

- Erdőterv módosítási kérelem _Sárvár
- Erdőrészlet leíró lapok 3 db
- B_Erdővédelmi kárbejelentő lap 1 db.


Tisztelt Osztályvezető Úr!

Mellékelten megküldöm a Szombathelyi Erdészeti Zrt. Sárvári Erdészeti Igazgatóságát érintő erdőterv módosítási kérelmet. A kérelemhez csatoltan küldöm az erdőrésztlet lapokat és az erdővédelmi kárbejelentő lapot. Az Evt. 41. § (2) bekezdés a) pontja szerint ezúton jelzem az erdőterv módosítási kérelemben szereplő **Bejegyzertános 47 G** erdőrésztlet esetén a fakitermelési munka tárgyévben (2020. évben) történő végrehajtásának szándékát.

Szombathely, 2020. szeptember 28.

SZOMBATHELYI ERDÉSZETI
ZÁRTKÖRŰEN MŰKÖDŐ
RÉSZVÉNYTÁRSASÁG
9700. Szombathely, Saághy I. u. 15.

Üdvözlettel:


Bugán József
vezérigazgató

Bankszámlaszám: MKB Bank Zrt., 10300002-10136776-49020011
Adószám: 11305433-2-18 Közösségi adószám: HU11305433
Telefon: 0036/94/514-000, Telefax: 0036/94/329-973
e-mail: titkarsag@szherdeszet.hu , web: www.szherdeszet.hu

Levelezésünk újrahasznosított papír felhasználásával történik

Vas Megyei Kormányhivatal

Agrárügyi és Környezetvédelmi Főosztály

Erdészeti Osztály

Jóváhagyási szám:...../20.....

Dátum:

Aláírás (erdészeti hatóság):

ERDŐTERV MÓDOSÍTÁSI KÉRELEM

(erdőtervi előírás-, üzem mód-, rendeltetés módosításához)

Az erdőgazdálkodó azonosító kódja:

					1	9	3
--	--	--	--	--	---	---	---

Az erdőgazdálkodó megnevezése:

SZOMBATHELYI ERDÉSZETI ZRT. Sárvári Erdészeti Igazgatóság

Az erdőgazdálkodó címe, székhelye:

9	7	0	0
---	---	---	---

Szombathely, Saághy István u. 15.

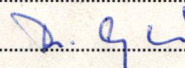
Tervező neve, címe:

Dr. Nagy László

Szolg. igazolvány száma:

3087

Aláírása:



Tartalom:

Tervelőírások változása:pótlap

Egyéb adatok változása:pótlap

Részletes indoklás: pótlap

Mellékletek:

Erdőrészt leíró lap 3 db

Térképvázlat db

Fatérfogat becslési jkv. db

Termőhelyfelt. szakvélem. db

Tulajdonosi hozzájárulás db

Eljárási díj befiz. igazolás db

Részletes indoklás:

B típusú erdővédelmi kárbejelentő: 1 db


A Bejcgtyrtányos 47 G erdőrészletben 2020 tavaszán jelentős mennyiségű KTT újulat jelent meg. A 2020. évre tervezett NFGY előírást kérjük a Tisztelt Hatóságtól, hogy FVB és FVV használati módokra engedélyezni szíveskedjen az újulat megmentése érdekében. Szertnének az idei években elvégezni a bontóvágást.

A Kenyeri 2 C erdőrészletben a korábbi aszályos évek következményeként idén jelentős mennyiségű KST egyed pusztult el (65 m3). A KST főállomány jelenleg is alacsony záródása (67 %) annyira lecsökken, hogy erdőfelújítási kötelezettséget keletkeztet. Ezért kérjük az erdőrészlet megromlott egészségi állapot miatti tarvágásának engedélyezését.

A Bejcgtyrtányos 9 A erdőrészletben jelentős CS újulat van jelen, és jó makktérmet mutatkozik a 2020-as évben. Kérjük, hogy a SZV előírást engedélyezze FVB és FVV használati módokra változtatni.

Kelt: Sárvár , 2020. év szeptember hó 28. nap

SZOMBATHELYI ERDÉSZETI ZRT.
Sárvári Erdészeti Igazgatósága
9600 Sárvár, Deák u. 4./A.
Adószám: 11305433-2-18
HU 11305433


erdőgazdálkodó aláírása

Kérelmezett erdőtervtől eltérő fahasználati és erdősítési tevékenységek listája

Erdőrésztlet					Fahasználati tervelőírások módosítása										Erdősítési tervelőírások módosítása							
					Módosítandó tervelőírás			Kérelmezett tervelőírás						Megtakarított összes bruttó fatömeg (m3)*	Jelenlegi előírás				Tervezett erdősítés			
Község	Tag	Részlet	Teljes terület (ha)	Elsődleges rendeltetés	Fahasználat módja	Érintett terület (ha)	Előírás összes fatömege (m3)*	Fahasználat módja	Érintett terület (ha)	Faj	Eredet	Erély %	Becsült összes fatérfogat (m3)**		Érintett terület (ha)	Jelleg	Mód	Célállománytípus	Érintett terület (ha)	Jelleg	Mód	Célállománytípus
Bejcgvyertyános	47	G	8,82	FT	NFGY	8,82	601	FVB	8,82	KTT	M	50	1838	545					8,82	FVF	TFMMK	GY-T
										GY	M	90	292	56								
								FVV	8,82	KTT	M	100										
										GY	M	100										
Kenyeri	2	C	0,87	FT				TRV	0,87	KST	M	100							0,87	TRVF	MEST	H-EKL
										KH	ST	100										
										MJ	ST	100										
Bejcgvyertyános	9	A	6,76	FT	SZV	6,76	468	FVB	6,76	KTT	M	80	86	16					6,76	FVF	TFMMK	CS
										CS	M	50	948	452								
										GY	M	100	53									
								FVV	6,76	KTT	M	100										
										CS	M	100										
										GY	M	100										

*Tárgyévra növedékesített bruttó fatömegadatok

ERDŐRÉSZLETLEÍRÓ-LAP

Oldal: 1

Helységnev: Bejcgertyános
 Tag és részletjel: 47 G
 Erdőgazdálkodó kódja: 193

neve: Szombathelyi Erdészeti Zrt. Sárvári Erdészeti Igazgatóság

Részlet területe: 8,82 ha
 Faállománytípus (rövidnév):
 Keletkezés (rövidnév):
 Természetességi állapot:
 Természetességi alapelvárás:

Üzem mód (rövidnév):

Termőhelytípus-változat:
 (rövid névvel felsorolva - kötőjelekkel összefűzve)

Tengerszint feletti magasság:
 Fekvés:
 Domborzat:
 Lejtés:

Cserjeszint fedettsége:
 Cserjeszint leírása:

ÁLLOMÁNYLEÍRÁS

Sorsz.	Szintek	Fafaj rövidnév	Eredet	Elegyarány (%)	Elegyedés módja	Záródás (%)	Átlag kor (év)	Átlag magasság (m)	Átlag átmérő (cm)	Körlet (m ² /ha)	Fakészlet (m ³ /ha)	Vágásérettségi kor (év)	Felvétel módja
1	FELSZ	KTT										105	
2	ALSSZ	GY										65	

Összesen:

Egyéb fafajok a részletben (rövid névvel felsorolva):

FAKITERMELÉSI TERV

Sorsz.	Fafaj rövidnév	Módja I.	FVB	Módja II.	FVV	Módja III.
		Érintett terület (ha) I.	8,82	Érintett terület (ha) II.	8,82	Érintett terület (ha) III.
		Erély (%) I.		Erély (%) II.		Erély (%) III.
1	KTT	50		100		
2	GY	90		100		

ERDŐSÍTÉSI TERV

Erdősítés módja I.	TFMMK
Erdősítés célállománya I.	GY-T
Erdősítés tervezett V.kor I.	110
Erdősítés módja II.	
Erdősítés célállománya II.	
Erdősítés tervezett V.kor II.	

TERVEZÉSSAL KAPCSOLATOS MEGJEGYZÉSEK:

EGYÉB MEGJEGYZÉSEK:

A 2019. évben jelentkező makktermésből 2020 tavaszán jelentős mennyiségű KTT újulat keletkezett.

Kelt (Helység,év.hó.nap): Sárvár, 2020. 09. 21.

Kelt (Helység,év.hó.nap): Sárvár, 2020. 09. 21.

Erdőgazdálkodó aláírása:

Jogosult erdészeti szakszemélyzet aláírása:

Nyilvántartási kódja:

ERDŐRÉSZLETLEÍRÓ-LAP

Oldal: 2

Helységnev:

Kenyéri
2 C
193

Tag és részletjel:

Erdőgazdálkodó kódja:

neve: Szombathelyi Erdészeti Zrt. Sárvári Erdészeti Igazgatóság

Részlet területe:

0,87

 ha

Üzem mód (rövidnév):

--

Faállomány típus (rövidnév):

Keletkezés (rövidnév):

Természetességi állapot:

Természetességi alapelvárás:

Termőhely típus-változat:

--

(rövid névvel felsorolva - kötőjelekkel összefűzve)

Tengerszint feletti magasság:

Fekvés:

Domborzat:

Lejtés:

Cserjeszint fedettsége:

--

Cserjeszint leírása:

--

ÁLLOMÁNYLEÍRÁS

Sorsz.	Szintek	Faj faj rövidnév	Eredet	Elegyarány (%)	Elegyedés módja	Záródás (%)	Átlag kor (év)	Átlag magasság (m)	Átlag átmérő (cm)	Kör lap (m²/ha)	Fakészlet (m³/ha)	Vágás- rettségi kor (év)	Felvétel módja
1	FELSZ	KST					67					70	
2	ALSSZ	KH					42					45	
3	ALSSZ	MJ					42					45	

Összesen:

--

Egyéb fafajok a részletben (rövid névvel felsorolva):

--

FAKITERMELÉSI TERV

Sorsz.	Faj faj rövidnév	Módja I.	TRV	Módja II.	Módja III.
		Erintett terület (ha) I.	0,87	Erintett terület (ha) II.	Erintett terület (ha) III.
		Erély (%) I.		Erély (%) II.	Erély (%) III.
1	KST	100			
2	KH	100			
3	MJ	100			

ERDŐSÍTÉSI TERV

Erdősítés módja I.	MEST
Erdősítés célállománya I.	H-EKL
Erdősítés tervezett V.kor I.	80
Erdősítés módja II.	
Erdősítés célállománya II.	
Erdősítés tervezett V.kor II.	

TERVEZÉSI KAPCSOLATOS MEGJEGYZÉSEK:

EGYÉB MEGJEGYZÉSEK:

Több aszályos év miatt a KST 30 %-a elpusztult, amely következtében a záródás 60 % alá csökkent, továbbá a maradék tölgy zöme csúcsháradt.

Kelt (Helység,év.hó.nap): Sárvár, 2020. 09. 21.

Kelt (Helység,év.hó.nap): Sárvár, 2020. 09. 21.

Erdőgazdálkodó aláírása:

Jogosult erdészeti

szakember leírása:

Nyilvántartási kódja:

ERDŐRÉSZLETLEÍRÓ-LAP

Oldal: 1

Helységnev:

Tag és részletjel:

Erdőgazdálkodó kódja:

Bejcgertyános

9 A

193

neve:

Szombathelyi Erdészeti Zrt. Sárvári Erdészeti Igazgatóság

Részlet területe:

6,76

ha

Faállománytípus (rövidnév):

Keletkezés (rövidnév):

Természetességi állapot:

Természetességi alapelvárás:

Üzemmód (rövidnév):

Termőhelytípus-változat:

(rövid névvel felsorolva - kötőjelekkel összefűzve)

Tengerszint feletti magasság:

Fekvés:

Domborzat:

Lejtés:

Cserjeszint fedettsége:

Cserjeszint leírása:

ÁLLOMÁNYLEÍRÁS

Sorsz.	Szintek	Fafaj rövidnév	Eredet	Elegyarány (%)	Elegyedés módja	Záródás (%)	Átlag kor (év)	Átlag magasság (m)	Átlag átmérő (cm)	Körlet (m ² /ha)	Fakészlet (m ³ /ha)	Vágásrettségi kor (év)	Felvétel módja
1	FELSZ	CS										110	
2	FELSZ	KTT										110	

Összesen:

Egyéb fafajok a részletben (rövid névvel felsorolva):

FAKITERMELÉSI TERV

Sorsz.	Fafaj rövidnév	Módja I. Érintett terület (ha) I.	FVB 6,76	Módja II. Érintett terület (ha) II.	FVV 6,76	Módja III. Érintett terület (ha) III.
		Erély (%) I.		Erély (%) II.		Erély (%) III.
1	CS	50		100		
2	KTT	80		100		

ERDŐSÍTÉSI TERV

Erdősítés módja I.	TFMMK
Erdősítés célállománya I.	CS
Erdősítés tervezett V.kor I.	110
Erdősítés módja II.	
Erdősítés célállománya II.	
Erdősítés tervezett V.kor II.	

TERVELŐIRÁSSAL KAPCSOLATOS MEGJEGYZÉSEK:

EGYÉB MEGJEGYZÉSEK:

Erős CS újulat. 2020-ban jó makktermés mutatkozik.

Kelt (Helység,év.hó.nap):

Sárvár, 2020. 09. 21.

Kelt (Helység,év.hó.nap):

Sárvár, 2020. 09. 21.

Erdőgazdálkodó aláírása:

Jogosult erdészeti
szakszemélyzet aláírása:

Nyilvántartási kódja:

B - Erdővédelmi kárbejelentő lap

340/2012. (XII. 5.) Korm. rendelet szerinti 1255 nyilvántartási számú OSAP adatgyűjtő lap

FONTOS tudnivaló: a B-EKB lap hiányosan kitöltve illetve aláírás nélküli esetben automatikusan A-EKB lapnak minősül, és így semmilyen további erdészeti hatósági eljárásban bizonyító erővel nem vehető figyelembe!

A jogosult erdészeti szakszemély kódja, neve:

3147 Horváth Gábor

E-mail: titkarsag@szherdeszet.hu

B

Az erdőgazdálkodó kódja, neve:

193

Szombathelyi Erdészeti Zrt. Sárvári Erdészeti Ig

Negyedév: 3 Telefon: +36

Az információs önrendelkezési jogról és az információszabadságról szóló 2011. évi CXII. Törvény 5. §-ában foglaltak alapján hozzájárulok ahhoz, hogy telefonszámomat és e-mail címemet azok megadása esetén az erdészeti hatóság a velem való közvetlen kapcsolattartáshoz jelen hozzájárulásom írásban történő visszavonásáig kezelje.

S o r	Helység, Tag, Részlet				Fafaj	Károsítás						Védekezés		Jel	Kötele- zettség	
						Károsítás kód	Érintett terület (ha)	Gyakoriság (%)	Kárerély (%)	Érintett fatömeg (m³)	Észlelés (hó. nap)	Módja	Állapota (T/V)			
1	Kenyeri	2	C	KST	504	R	30	100	65	09.17	10	T			2	✓
2																✓
3																✓
4																✓
5																✓
6																✓
7																✓
8																✓
9																✓
10																✓
11																✓
12																✓
13																✓
14																✓
15																✓
16																✓
17																✓
18																✓
19																✓
20																✓

Megjegyzés:

Kelt:

2020.09.18

1. oldal

jogosult erdészeti szakszemélyzet

Bejcggyertyános 47 G Tervezett hagyásfacsoport



Méretarány = 1 : 4000

Teljes terület: 8,82 ha
Hagyfa csoport területe: 0,44 ha

Handwritten signature: KUK g