



VAS MEGYEI KORMÁNYHIVATAL

Iktatószám: VA/AKF-EO/3309-4/2020.

Ügyintéző: Bázsza Zoltán

Telefon: (94) 512-980

Tárgy: közlemény eljárás megindulásáról

Mellékletek: 1 db kérelem, tartalommodosítási adatlap

Hiv. szám: -

Közlemény erdőterv módosítása tárgyában indult eljárásról

A Vas Megyei Kormányhivatal Agrárügyi és Környezetvédelmi Főosztály Erdészeti Osztálya (a továbbiakban: erdészeti hatóság) ezúton tájékoztatja az érdekelteket, hogy az alábbiakban megjelölt, kérelemre indult eljárás van folyamatban.

Eljáró hatóság:	Vas Megyei Kormányhivatal
Érintett szervezeti egység:	Agrárügyi és Környezetvédelmi Főosztály Erdészeti Osztály
Eljárás ügyszáma (iktatószáma):	VA/AKF-EO/3309/2020.
Ügy tárgya:	erdőterv módosítása
Érintett erdőtervezési körzet:	Alsó-Őrségi és Felső-Őrségi
Kérelmező ügyfél neve, címe:	Szombathelyi Erdészeti Zrt. 9700 Szombathely, Saághy István u. 15.
Eljárás megindulása:	2020. szeptember 19.
Ügyintézési határidő:	90 nap
Honlapon történő elhelyezés napja:	2020. szeptember 30.
Honlapról történő levétel napja:	az eljárást lezáró döntés véglegessé válásának napja.

Az eljárás megindulását követő 15 napon belül az egyes erdészeti hatósági eljárások, bejelentések, valamint hatósági nyilvántartások eljárási szabályairól szóló 433/2017. (XII. 21.) Korm. rendelet 6. §-ában megjelöltek írásos észrevételt tehetnek az eljárást lefolytató szervezeti egységnél.

Az észrevételben kérem feltüntetni az eljárás iktatószámát.

Közleményem a 433/2017. (XII. 21.) Korm. rendelet 7. §-án alapul.

Hatáskörömet és illetékességemet a földművelésügyi hatósági és igazgatási feladatokat ellátó szervek kijelöléséről szóló 383/2016. (XII. 2.) Korm. rendelet 11. § (1) bekezdése, 12. § (5) bekezdése és az 2. számú melléklete rögzíti.

Szombathely, időbélyegző szerint

Harangozó Bertalan kormány megbízott
nevében és megbízásából:

/: Támis Norbert :/
osztályvezető

Kapják:

1. Nemzeti Földügyi Központ Erdészeti Főosztály (erdeszet.honlap@nfk.hu), e-mail útján
2. Irattár



SZOMBATHELYI ERDÉSZETI ZRT.
H-9700 Szombathely, Saághy István u. 15.
Levélcím: H-9704 Szombathely, Pf. 18

A DOKUMENTUMOT DIGITÁLIS
ALÁÍRÁSSAL LÁTTA EL:

AVDH SIGN



Az állami erdők nyitva állnak a természetszeretőők előtt

Vas Megyei Kormányhivatal
Agrárügyi és Környezetvédelmi Főosztály
Erdészeti Osztály
Támis Norbert osztályvezető

Szombathely
Batthyány tér 2.
9700

Ügyszám: SZHE/769-2/2020.

Ügyintéző: Gángó Csaba / Tóth Péter

Tárgy: Erdőterv módosítási kérelem Szentgotthárd

Mellékletek :

- Erdőterv módosítási kérelem Szentgotthárd
- Erdőrészlet leíró lap 3 db
- Részterületes térképvázlat 2 db
- Fatérfogat becslési jegyzőkönyvek 3 db
- B_erdővédelmi kárbejelentő lap-1 db.

Tisztelt Osztályvezető Úr!

Mellékelten megküldöm a Szombathelyi Erdészeti Zrt. Szentgotthárdi Erdészeti Igazgatóságát érintő erdőterv módosítási kérelmet. A kérelemhez csatoltan küldöm az erdő részlet lapokat, a fatérfogat becslési jegyzőkönyveket, a részterületes fakitermelésekhez kapcsolódó térképvázlatokat és az erdővédelmi kárbejelentő lapokat.

Szombathely, 2020. szeptember 16.

SZOMBATHELYI ERDÉSZETI
ZÁRTKÖRŰEN MŰKÖDŐ
RÉSZVÉNYTÁRSASÁG
9700. Szombathely, Saághy I. u. 15.

Üdvözlettel:


Bugán József
vezérigazgató

Bankszámlaszám: MKB Bank Zrt., 10300002-10136776-49020011
Adószám: 11305433-2-18 Közösségi adószám: HU11305433
Telefon: 0036/94/514-000, Telefax: 0036/94/329-973
e-mail: titkarsag@szherdeszet.hu , web: www.szherdeszet.hu

Levelezésünk újrahasznosított papír felhasználásával történik

Vas Megyei Kormányhivatal

Földművelésügyi és Erdőgazdálkodási Főosztály

Jóváhagyási szám:...../20.....

Dátum:

Aláírás (erdészeti hatóság):

ERDŐTERV MÓDOSÍTÁSI KÉRELEM

(erdőtervi előírás-, üzem mód-, rendeltetés módosításához)

Az erdőgazdálkodó azonosító kódja:

					1	9	0
--	--	--	--	--	---	---	---

Az erdőgazdálkodó megnevezése:

SZOMBATHELYI ERDÉSZETI ZRT.

Az erdőgazdálkodó címe, székhelye:

9	7	0	0
---	---	---	---

Szombathely, Saághy István u. 15.

Tervező neve, címe:

Németh András

Szolg. igazolvány száma: 7660

Aláírása:



Tartalom:

Mellékletek:

Tervelőírások változása:pótlap

Egyéb adatok változása:pótlap

Erdőrészlet leíró lap 3 db

Térkép vázlat 2 db

Fatérfogat becslési jkv. 3 db

Termőhelyfelt. szakvélem. db

Tulajdonosi hozzájárulás db

Eljárási díj befiz. igazolás db

Részletes indoklás:

A lucfenyő igényeihez mérten a vegetációs időszakokban hullott kevés csapadék, magas átlaghőmérsékletek, valamint a megnövekedett aszályos időszakok következtében Igazgatóságunkon a lucfenyves állományok egészségi állapota romlásnak indult. A legyengült lucfenyveseket ezenfelül megtámadta a betűzősű (Ips typographus), amely nagymértékű károsítást okozott az állományainkban. Az Apátistvánfalva 5G erdőrészletben a lucfenyő mellett az erdőfenyves állomány is száradásnak indult, több egyedet pedig a viharos szél döntött ki.

Kelt: Szentgotthárd, 2020. év 09. hó 10.

P.H.


erdőgazdálkodó aláírása

ERDŐRÉSZLETLEÍRÓ-LAP

Oldal:

Helységnév:

Ivanc

Tag és részletjel:

9 C

Erdőgazdálkodó kódja:

192

neve: Szentgotthárdi Erdészeti Igazgatóság

Részlet területe:

2,75

ha

Üzem mód (rövidnév):

Vágásos

Faállománytípus (rövidnév):

LF-EL

Keletkezés (rövidnév):

Természetességi állapot:

Szarmazék erdő

Természetességi alapelvárás:

Termőhelytípus-változat: GYT-VALT-PGBE-MÉ-V

(rövid névvel felsorolva - kötőjelekkel összefűzve)

Tengerszint feletti magasság:

150-250 m

Fekvés:

Nem ártéri sík

Cserjeszint fedettsége:

CS-SZ 30

Domborzat:

Sík (lapály)

Cserjeszint leírása:

InTerj nincs

Lejtés:

Sík és hullámos

ÁLLOMÁNYLEÍRÁS

Sorsz.	Szintek	Faj rövidnév	Eredet	Elegyarány (%)	Elegyedés módja	Záródás (%)	Átlag kor (év)	Átlag magasság (m)	Átlag átmérő (cm)	Körlap (m ² /ha)	Fakészlet (m ³ /ha)	Vágás- rettségi kor (év)	Felvétel módja
1	FELSZ	LF	M	44	FF	76	54	25,2	27	17,8	258	80	FT
2	FELSZ	MÉ	ST	18	MO	76	54	24,1	26	5,1	61	80	FT
3	FELSZ	GY	ST	5	CS	76	54	21,1	24	1,1	12	80	FT
4	FELSZ	VT	M	27	MO	76	54	30	37	8,3	120	80	FT
5	FELSZ	HJ	ST	6	CS	76	54	25,3	28	1,3	18	80	FT
6	HAFA	KST	M				129	24	80	0	23	999	EÁ
Összesen:										33,6	492		

Egyéb fajok a részletben (rövid névvel felsorolva):

MK KH EF JP

FAKITERMELÉSI TERV

Sorsz.	Faj rövidnév	Módja I.	EÜ	Módja II.		Módja III.	
		Érintett terület (ha) I.	1,84	Érintett terület (ha) II.		Érintett terület (ha) III.	
		Erély (%) I.		Erély (%) II.		Erély (%) III.	
1	LF	100	710				
2	MÉ						
3	GY						
4	VT						
5	HJ						
6	KST						

ERDŐSÍTÉSI TERV

Erdősítés módja I.	MEST
Erdősítés célállománya I.	GY-KST
Erdősítés tervezett V.kor I.	110
Erdősítés módja II.	MEST
Erdősítés célállománya II.	MÉ-E
Erdősítés tervezett V.kor II.	80

TERVEZÉSSAL KAPCSOLATOS MEGJEGYZÉSEK:

N2000 élőhely és védett fajok: 91E0 É-i részén; Veratrum album, Primula vulgaris Ficedula albicollis; Természetvédelmi cél és ÖNPI által javasolt kezelés és üzem mód: jelölő élőhely megőrzése, természetesség növelése Gyérítések és véghasználatok során a lágylombos elegyfajok 30%-ig történő, a cserjefajok összes egyedének, valamint min. 8 db/ ha holtfa, az összes odvas fa és mikroélőhely megőrzése. Természetvédelmi kezelő által kijelölt biotópfák megőrzése, ideje hálókörbe hangyafák megőrzése, a naktorn és a holtán kimálató.

EGYÉB MEGJEGYZÉSEK:

Kelt (Helység,év.hó.nap):

Kelt (Helység,év.hó.nap):

Erdőgazdálkodó aláírása:

Jogosult erdészeti
szakember aláírása:

Nyilvántartási kódja:

ERDŐRÉSZLETLEÍRÓ-LAP

Oldal:

Helységnev:

Tag és részletjel:

Erdőgazdálkodó kódja:

Apátistvánfalva

5 G

192

neve:

Szentgotthárdi Erdészeti Igazgatóság

Részlet területe:

Faállománytípus (rövidnév):

Keletkezés (rövidnév):

Természetességi állapot:

Természetességi alapelvárás:

1,17

ha

EF-F

Természeteszerű erdő

Üzem mód (rövidnév):

Vágásos

Termőhelytípus-változat:

GYT-TVFLN-PGBE-IMÉ-V

(rövid névvel felsorolva - kötőjelekkel összefűzve)

Tengerszint feletti magasság:

Fekvés:

Domborzat:

Lejtés:

250-350 m

Nyugati oldal

Hegy-, domb-, buckaoldal

10-15°

Cserjeszint fedettsége:

CS-K 30-70

Cserjeszint leírása:

Időn nincs

ÁLLOMÁNYLEÍRÁS

Sorsz.	Szintek	Faj	Eredet	Elegyarány (%)	Elegyedési módja	Záródás (%)	Átlag kor (év)	Átlag magasság (m)	Átlag átmérő (cm)	Körlet (m ² /ha)	Fakészlet (m ³ /ha)	Vágás- rettségi kor (év)	Felvétel módja
1	FELSZ	EF	M	53	FF	76	65	27,4	33	19,4	266	100	FT
2	FELSZ	KTT	M	9	SZ	76	65	21,3	32	2,7	33	100	FT
3	FELSZ	B	M	9	CS	76	15	5	4	0	6	100	FT
4	FELSZ	GY	M	5	CS	76	15	5,8	5	0,3	2	100	FT
5	FELSZ	LF	M	24	CS	76	65	28,5	30	10,6	164	70	FT
Összesen:										33	471		

Egyéb fajok a részletben (rövid névvel felsorolva):

KST VF

FAKITERMELÉSI TERV

Sorsz.	Faj rövidnév	Módja I.	EÜ	Módja II.	Módja III.
		Érintett terület (ha) I.	1,17	Érintett terület (ha) II.	Érintett terület (ha) III.
		Erély (%) I.		Erély (%) II.	Erély (%) III.
1	EF	100	311		
2	KTT	100	33		
3	B	100	7		
4	GY	100	2		
5	LF	100	164		

ERDŐSÍTÉSI TERV

Erdősítés módja I.	
Erdősítés célállománya I.	
Erdősítés tervezett V.kor I.	
Erdősítés módja II.	
Erdősítés célállománya II.	
Erdősítés tervezett V.kor II.	

TERVEZÉSI KAPCSOLATOS MEGJEGYZÉSEK:

Az erdészeti elképzeléséhez (egészségügyi tarvágás a LF-vesre; EF, GY-T célállományokkal) képest a részletben a korábbi LF-károsodások felszámolása nyomán megindult folyamatokat jobban támogatja a többszöri, de gyengébb erélyű használat, a már megtelepedőknél (ld. alább is) megfelelő célállományokkal.

Igen vegyes záródású állomány

Ez a rész az erdőnek NY-i oldal. A záródottabb részeken kialakuló R.GY alsószint foltok is. Cserje: GY S7E R

EGYÉB MEGJEGYZÉSEK:

Kelt (Helység, év, hó, nap):

Kelt (Helység, év, hó, nap):

Erdőgazdálkodó aláírása:

Jogosult erdészeti
szakszemélyzet aláírása:

Nyilvántartási kódja:

ERDŐRÉSZLETLEÍRÓ-LAP

Oldal:

Helységnev:

Tag és részletjel:

Erdőgazdálkodó kódja:

Szalafő

21 D

192

neve:

Szentgotthárdi Erdészeti Igazgatóság

Részlet területe:

Faállománytípus (rövidnév):

Keletkezés (rövidnév):

Természetességi állapot:

Természetességi alapelvárás:

2,99

ha

LF-F

Természeteszerű erdő

Üzem mód (rövidnév):

Vágásos

Termőhelytípus-változat:

GYT-TVFLN-PGBE-MÉ-V

(rövid névvel felsorolva - kötőjelekkel összefűzve)

Tengerszint feletti magasság:

Fekvés:

Domborzat:

Lejtés:

250-350 m

Változó

Völgy, hegyláb, buckaköz

Változó

Cserjeszint fedettsége:

NINCS

Cserjeszint leírása:

ÁLLOMÁNYLEÍRÁS

Sorsz.	Szintek	Fafaj rövidnév	Eredet	Elegyarány (%)	Elegyedési módja	Záródás (%)	Átlag kor (év)	Átlag magasság (m)	Átlag átmérő (cm)	Körlet (m ² /ha)	Fakészlet (m ³ /ha)	Vágásérettségi kor (év)	Felvétel módja
1	FELSZ	LF	M	82	FF	75	49	25,8	26	29,5	425	60	EK
2	FELSZ	EF	M	18	SZ	75	49	24	24	5,7	66	60	EK

Összesen: 35,2 491

Egyéb fafajok a részletben (rövid névvel felsorolva):

KTT GY MÉ

FAKITERMELÉSI TERV

Sorsz.	Fafaj rövidnév	Módja I.	EÜ	Módja II.		Módja III.	
		Érintett terület (ha) I.	2,66	Érintett terület (ha) II.		Érintett terület (ha) III.	
		Erély (%) I.		Erély (%) II.		Erély (%) III.	
1	LF	100	1271				
2	EF	100	197				

ERDŐSÍTÉSI TERV

Erdősítés módja I.	
Erdősítés célállománya I.	
Erdősítés tervezett V.kor I.	
Erdősítés módja II.	
Erdősítés célállománya II.	
Erdősítés tervezett V.kor II.	

TERVELEÍRÁSSAL KAPCSOLATOS MEGJEGYZÉSEK:

A letermelt terület mellett csoportosan szárad.

Jelenleg még egészséges de erősen vadhántott állomány.

Örökségvédelmi terület a részletben: Szalafő műemléki jelentőségű területe.

Vezetési és időségi határolás csak a terület határára vonatkozik. A védett faink és az állomány megőrzése érdekében a munkákat fokozott GYÉB MEGJEGYZÉSEK:

Kelt (Helység,év.hó.nap):

Erdőgazdálkodó aláírása:

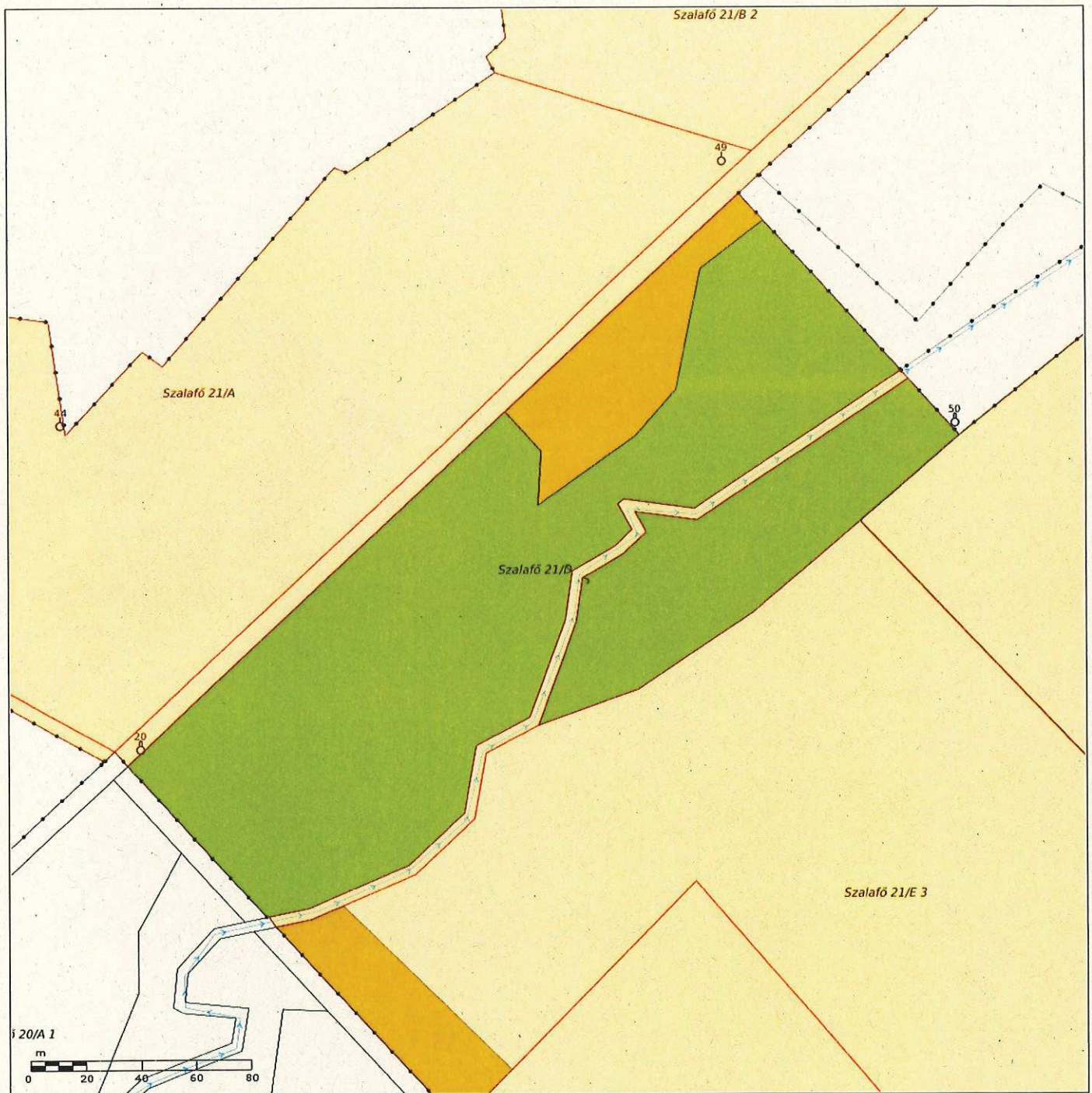
Kelt (Helység,év.hó.nap):

Jogosult erdészeti
szakszemélyzet aláírása:

Nyilvántartási kódja:

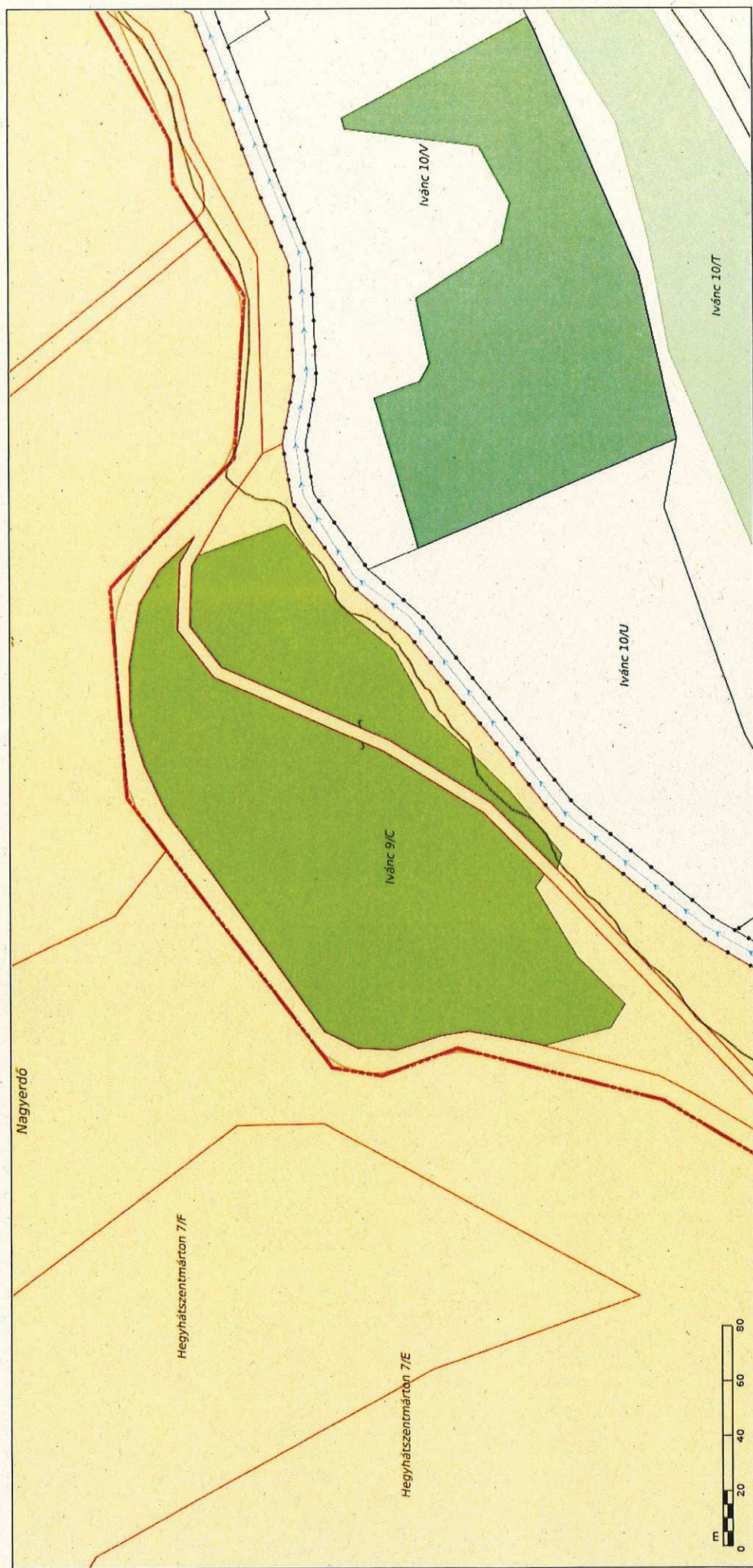
SZFO 21D 2,66ha EÜ 2021.

M = 1 : 2000



IVA 9C 1,84ha EÜ 2021.

M = 1 : 2000



Fatömegbecslési jegyzőkönyv

Nyomtatás dátuma:

2020. szeptember 10.

Azok: 8187009030

Erdőrészlet név: Ivánc 9 C

Erdőrészlet területe (ha): 2,75

Terv: 2021 1 - Szombathelyi Erdészeti Zrt.

Tervezési egység: 2 - 1,84ha

Használati mód: TRV

Sorszám: 2021/02/3665

Felvételt végző: Farkas Rolf

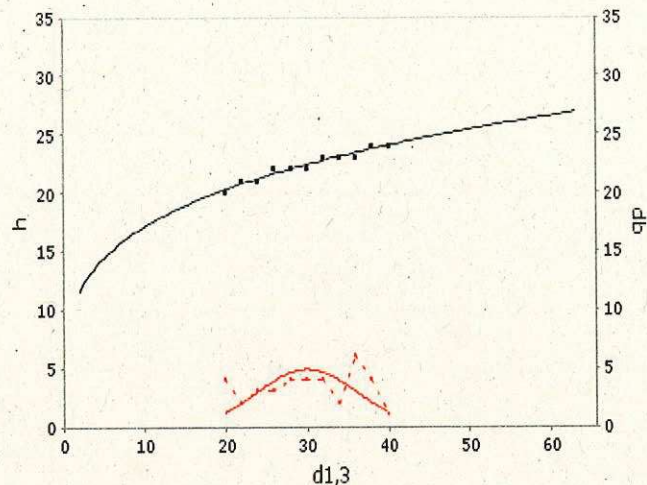
Felvétel dátuma: 2020.07.01

Felvétel módja: Mintaterületes felvétel

Mintaterületes felvétel módszere:

Érintett terület (ha): 1,84

Minta terület (ha): 0,10



Összesítő

Fafaj	Számítási mód	Darab	M.ter. m ³	Össz. m ³	db/ha	m ³ /ha
LF	Mérés alapján	37	35	641	370	348

Mérési adatok

Fafaj	Átmérő ▲	Felvett db.	Mért magasság	Törzsminőség	Átlag magasság	Számított magasság	Egyesfa térfogat	Mintaterület fatérfogat
LF	20	4	20		20,00	20,24	0,380	1,52
LF	22	2	21		21,00	20,72	0,470	0,94
LF	24	3	21		21,00	21,17	0,560	1,68
LF	26	3	22		22,00	21,59	0,670	2,01
LF	28	4	22		22,00	21,99	0,780	3,12
LF	30	4	22		22,00	22,37	0,900	3,60
LF	32	4	23		23,00	22,72	1,030	4,12
LF	34	2	23		23,00	23,07	1,170	2,34
LF	36	6	23		23,00	23,39	1,320	7,92
LF	38	4	24		24,00	23,71	1,480	5,92
LF	40	1	24		24,00	24,01	1,640	1,64
	32(W)	37	23.000(W)		22,27		1.04(W)	34,81

felvette

ellenőrizte

Fatömegbecslési jegyzőkönyv

Nyomtatás dátuma:

2020. szeptember 10.

Összesítő adatok

Azok: 8187009030

Erdőrésztet név: Ivánc 9 C

Erdőrésztet terület (ha): 2,75

Terv: 2021 1 - Szombathelyi Erdészeti Zrt.

Tervezési egység: 2 - 1,84ha

Használati mód: TRV

Sorszám: 2021/02/3665

Felvételt végző: Farkas Rolf

Felvétel dátuma: 2020.07.01

Felvétel módja: Mintaterületet felvétel

Mintaterületet felvétel módszere:

Érintett terület (ha): 1,84

Minta terület (ha): 0,10

Fafaj	Számítási mód	H (m)	D _{1,3} (cm)	Átlag átmérő (W)	Darab	Átlag magasság (m)	M.ter. m ³	Össz. m ³	db/ha	m ³ /ha
LF	Mérés alapján			32	37	22,27	35	641	370	348
					37		35	641	370	348

felvette

ellenőrizte

Fatömegbecslési jegyzőkönyv

Nyomtatás dátuma:

2020. szeptember 10.

Azok: 8225021040

Erdőrészt név: Szalafő 21 D

Erdőrészt területe (ha): 2,99

Terv: 2021 1 - Szombathelyi Erdészeti Zrt.

Tervezési egység: 1 - 2,66ha

Használati mód: TRV

Sorszám: 2021/02/3683

Felvételt végző: Farkas Rolf

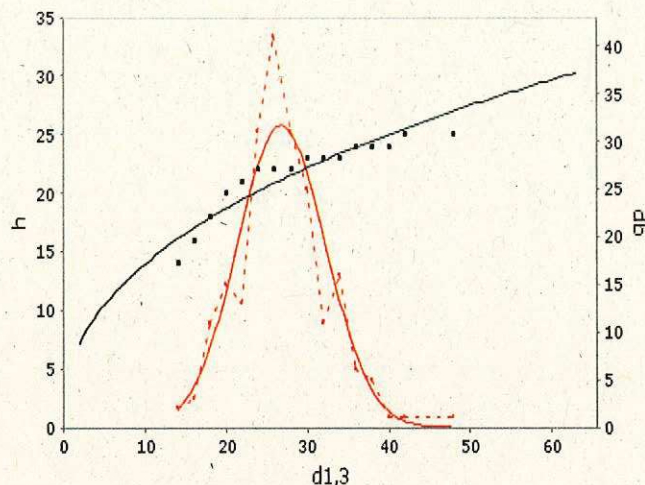
Felvétel dátuma: 2020.07.07

Felvétel módja: Mintaterület felvétel

Mintaterület felvétel módszere:

Érintett terület (ha): 2,66

Minta terület (ha): 0,35



Összesítő

Fafaj	Számítási mód	Darab	M.ter. m³	Össz. m³	db/ha	m³/ha
LF	Mérés alapján	213	157	1 191	609	448

Mérési adatok

Fafaj	Átmérő ▲	Felvett db.	Mért magasság	Törzsminőség	Átlag magasság	Számított magasság	Egyesfa térfogat	Mintaterület fatérfogat
LF	14	2	14		14,00	16,07	0,160	0,32
LF	16	3	16		16,00	17,00	0,220	0,66
LF	18	11	18		18,00	17,86	0,280	3,08
LF	20	15	20		20,00	18,67	0,360	5,40
LF	22	13	21		21,00	19,44	0,440	5,72
LF	24	31	22		22,00	20,16	0,540	16,74
LF	26	41	22		22,00	20,85	0,650	26,65
LF	28	31	22		22,00	21,51	0,770	23,87
LF	30	25	23		23,00	22,14	0,890	22,25
LF	32	11	23		23,00	22,75	1,030	11,33
LF	34	16	23		23,00	23,34	1,180	18,88
LF	36	6	24		24,00	23,91	1,340	8,04
LF	38	5	24		24,00	24,46	1,520	7,60
LF	40	1	24		24,00	24,99	1,700	1,70
LF	42	1	25		25,00	25,51	1,890	1,89
LF	48	1	25		25,00	26,98	2,530	2,53
28(W)		213	22.000(W)		21,62		0.78(W)	156,66

RL

felvette

K

ellenőrizte

Fatömegbecslési jegyzőkönyv

Nyomtatás dátuma:

2020. szeptember 10.

Összesítő adatok

Azok: 8225021040

Erdőrésztet név: Szalafő 21 D

Erdőrésztet területe (ha): 2,99

Terv: 2021 1 - Szombathelyi Erdészeti Zrt.

Tervezési egység: 1 - 2,66ha

Használati mód: TRV

Sorszám: 2021/02/3683

Felvételt végző: Farkas Rolf

Felvétel dátuma: 2020.07.07

Felvétel módja: Mintaterületet felvétel

Mintaterületet felvétel módszere:

Érintett terület (ha): 2,66

Minta terület (ha): 0,35

Fafaj	Számítási mód	H (m)	D _{1,3} (cm)	Átlag átmérő (W)	Darab	Átlag magasság (m)	M.ter. m ³	Össz. m ³	db/ha	m ³ /ha
EF	Mérés alapján			28	3	20,33	2	16	9	6
LF	Mérés alapján			28	213	21,62	157	1 191	609	448
					216		159	1 207	618	453

felvette

ellenőrizte

Fatömegbecslési jegyzőkönyv

Nyomtatás dátuma:

2020. szeptember 10.

Azok: 8225021040

Erdőrészet név: Szalafő 21 D

Erdőrészet területe (ha): 2,99

Terv: 2021 1 - Szombathelyi Erdészeti Zrt.

Tervezési egység: 1 - 2,66ha

Használati mód: TRV

Sorszám: 2021/02/3683

Felvételt végző: Farkas Rolf

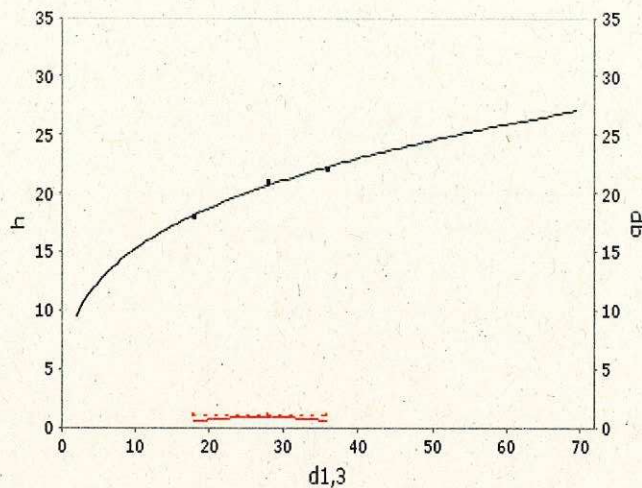
Felvétel dátuma: 2020.07.07

Felvétel módja: Mintaterületes felvétel

Mintaterületes felvétel módszere:

Érintett terület (ha): 2,66

Minta terület (ha): 0,35



Összesítő

Fafaj	Számítási mód	Darab	M.ter. m ³	Össz. m ³	db/ha	m ³ /ha
EF	Mérés alapján	3	2	16	9	6

Mérési adatok

Fafaj	Átmérő ▲	Felvett db.	Mért magasság	Törzsminőség	Átlag magasság	Számított magasság	Egyesfa térfogat	Mintaterület fatérfogat
EF	18	1	18		18,00	18,11	0,240	0,24
EF	28	1	21		21,00	20,64	0,660	0,66
EF	36	1	22		22,00	22,24	1,160	1,16
	28(W)	3	21.000(W)		20,33		0.66(W)	2,06

felvette

ellenőrizte

Fatömegbecslési jegyzőkönyv

Nyomtatás dátuma:
2020. szeptember 10.

Összesítő adatok

Azok: 8195005070
Erdőrésztlet név: Apátistvánfalva 5 G
Erdőrésztlet területe (ha): 1,17
Terv:
Tervezési egység:
Használati mód:
Sorszám: 2021/02/3646

Felvételi végző: Farkas Rolf
Felvétel dátuma: 2020.05.20
Felvétel módja: Törzsenkénti felvétel
Mintaterület felvétel módszere:
Érintett terület (ha): 1,17
Minta terület (ha): 1,17

Fafaj	Számítási mód	H (m)	D _{1,3} (cm)	Átlag átmérő (W)	Darab	Átlag magasság (m)	M.ter. m ³	Össz. m ³	db/ha	m ³ /ha
B	Mérés alapján			30	4	22,33	4	4	3	3
EF	Mérés alapján			34	113	22,53	114	114	97	98
GY	Mérés alapján			22	14	18,50	5	5	12	4
KTT	Mérés alapján			22	11	18,50	5	5	9	4
LF	Mérés alapján			32	151	22,00	150	150	129	128
VF	Mérés alapján			24	9	21,40	4	4	8	3
					302		282	282	258	241

felvette

ellenőrizte

Fatömegbecslési jegyzőkönyv

Nyomtatás dátuma:

2020. szeptember 10.

Azok: 8195005070

Erdőrészet név: Apátistvánfalva 5 G

Erdőrészet területe (ha): 1,17

Terv:

Tervezési egység:

Használati mód:

Sorszám: 2021/02/3646

Felvételt végző: Farkas Rolf

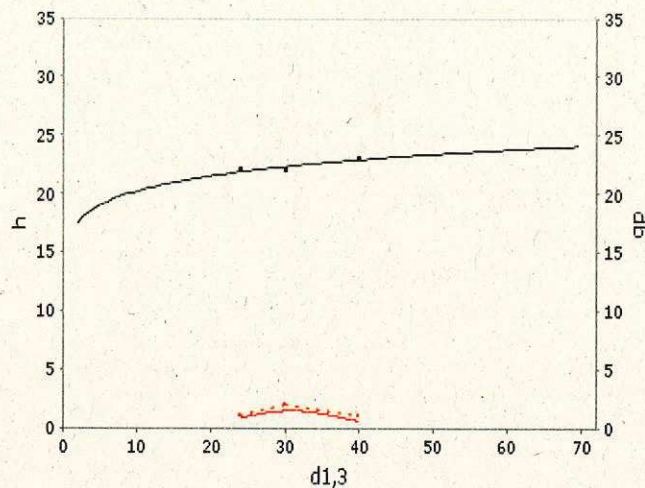
Felvétel dátuma: 2020.05.20

Felvétel módja: Törzsenkénti felvétel

Mintaterület felvétel módszere:

Érintett terület (ha): 1,17

Minta terület (ha): 1,17



Összesítő

Fafaj	Számítási mód	Darab	M.ter. m³	Össz. m³	db/ha	m³/ha
B	Mérés alapján	4	4	4	3	3

Mérési adatok

Fafaj	Átmérő ▲	Felvett db.	Mért magasság	Törzsminőség	Átlag magasság	Számított magasság	Egyesfa térfogat	Mintaterület fatérfogat
B	24	1	22		22,00	21,84	0,550	0,55
B	30	2	22		22,00	22,28	0,890	1,78
B	40	1	23		23,00	22,87	1,660	1,66
	30(W)	4	22.000(W)		22,33		0.88(W)	3,99

felvette

ellenőrizte

Fatömegbecslési jegyzőkönyv

Nyomtatás dátuma:

2020. szeptember 10.

Azok: 8195005070

Erdőrészlet név: Apátistvánfalva 5 G

Erdőrészlet területe (ha): 1,17

Terv:

Tervezési egység:

Használati mód:

Sorszám: 2021/02/3646

Felvételt végző: Farkas Rolf

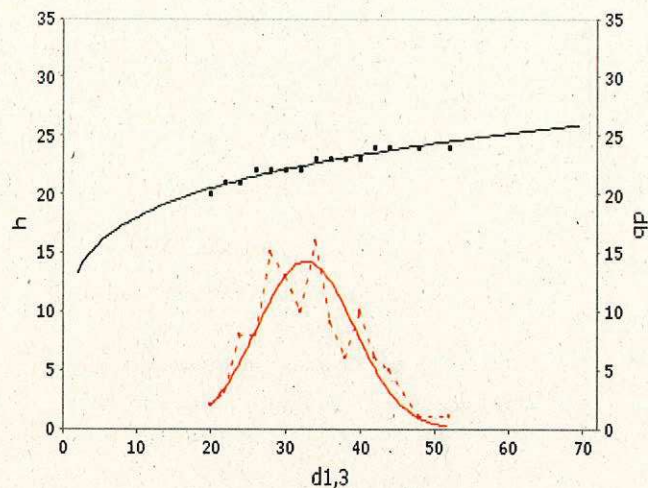
Felvétel dátuma: 2020.05.20

Felvétel módja: Törzsenkénti felvétel

Mintaterület felvétel módszere:

Érintett terület (ha): 1,17

Minta terület (ha): 1,17



Összesítő

Fafaj	Számítási mód	Darab	M.ter. m ³	Össz. m ³	db/ha	m ³ /ha
EF	Mérés alapján	113	114	114	97	98

Mérési adatok

Fafaj	Átmérő ▲	Felvett db.	Mért magasság	Törzsmínőség	Átlag magasság	Számított magasság	Egyesfa térfogat	Mintaterület fatérfogat
EF	20	2	20		20,00	20,47	0,330	0,66
EF	22	3	21		21,00	20,84	0,400	1,20
EF	24	8	21		21,00	21,18	0,490	3,92
EF	26	8	22		22,00	21,50	0,580	4,64
EF	28	15	22		22,00	21,80	0,680	10,20
EF	30	13	22		22,00	22,09	0,790	10,27
EF	32	10	22		22,00	22,36	0,910	9,10
EF	34	16	23		23,00	22,61	1,040	16,64
EF	36	9	23		23,00	22,86	1,180	10,62
EF	38	6	23		23,00	23,09	1,330	7,98
EF	40	10	23		23,00	23,31	1,490	14,90
EF	42	6	24		24,00	23,53	1,660	9,96
EF	44	5	24		24,00	23,73	1,840	9,20
EF	48	1	24		24,00	24,12	2,230	2,23
EF	52	1	24		24,00	24,49	2,670	2,67
34(W)		113	23.000(W)		22,53		1.05(W)	114,19

[Signature]

felvette

[Signature]

ellenőrizte

Fatömegbecslési jegyzőkönyv

Nyomtatás dátuma:
2020. szeptember 10.

Azok: 8195005070

Erdőrészlet név: Apátistvánfalva 5 G

Erdőrészlet területe (ha): 1,17

Terv:

Tervezési egység:

Használati mód:

Sorszám: 2021/02/3646

Felvételt végző: Farkas Rolf

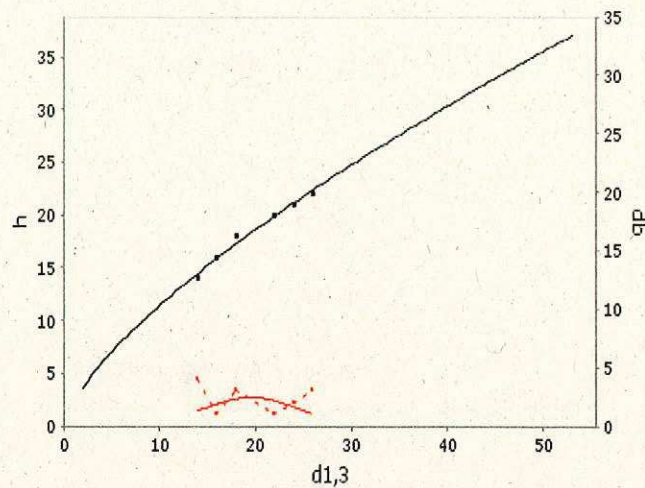
Felvétel dátuma: 2020.05.20

Felvétel módja: Törzsenkénti felvétel

Mintaterület felvétel módszere:

Érintett terület (ha): 1,17

Minta terület (ha): 1,17



Összesítő

Fafaj	Számítási mód	Darab	M.ter. m ³	Össz. m ³	db/ha	m ³ /ha
GY	Mérés alapján	14	5	5	12	4

Mérési adatok

Fafaj	Átmérő ▲	Felvett db.	Mért magasság	Törzsmínőség	Átlag magasság	Számított magasság	Egyesfa térfogat	Mintaterület fatérfogat
GY	14	4	14		14,00	14,45	0,120	0,48
GY	16	1	16		16,00	15,88	0,180	0,18
GY	18	3	18		18,00	17,26	0,250	0,75
GY	22	1	20		20,00	19,88	0,430	0,43
GY	24	2	21		21,00	21,15	0,550	1,10
GY	26	3	22		22,00	22,38	0,700	2,10
	22(W)	14	20.000(W)		18,50		0,44(W)	5,04

felvette

ellenőrizte

Fatömegbecslési jegyzőkönyv

Nyomtatás dátuma:

2020. szeptember 10.

Azok: 8195005070

Erdőrészlet név: Apátistvánfalva 5 G

Erdőrészlet területe (ha): 1,17

Terv:

Tervezési egység:

Használati mód:

Sorszám: 2021/02/3646

Felvételt végző: Farkas Rolf

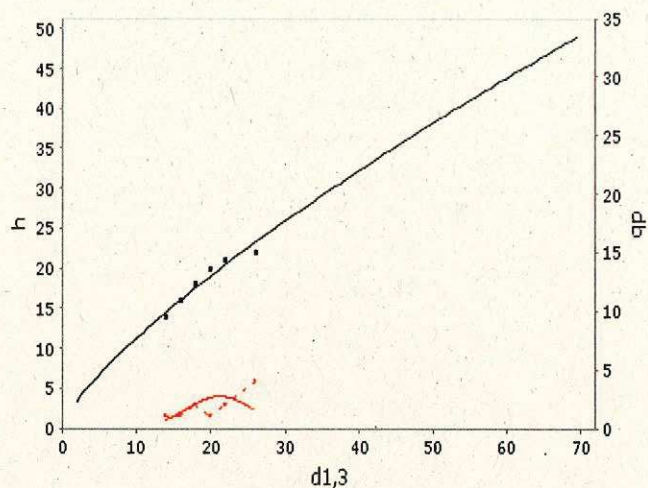
Felvétel dátuma: 2020.05.20

Felvétel módja: Törzsenkénti felvétel

Mintaterület felvétel módszere:

Érintett terület (ha): 1,17

Minta terület (ha): 1,17



Összesítő

Fafaj	Számítási mód	Darab	M.ter. m ³	Össz. m ³	db/ha	m ³ /ha
KTT	Mérés alapján	11	5	5	9	4

Mérési adatok

Fafaj	Átmérő ▲	Felvett db.	Mért magasság	Törzsmínőség	Átlag magasság	Számított magasság	Egyesfa térfogat	Mintaterület fatérfogat
KTT	14	1	14		14,00	14,53	0,130	0,13
KTT	16	1	16		16,00	16,08	0,190	0,19
KTT	18	2	18		18,00	17,58	0,260	0,52
KTT	20	1	20		20,00	19,05	0,350	0,35
KTT	22	2	21		21,00	20,48	0,450	0,90
KTT	26	4	22		22,00	23,24	0,720	2,88
	22(W)	11	21.000(W)		18,50		0.46(W)	4,97

[Handwritten signature]

felvette

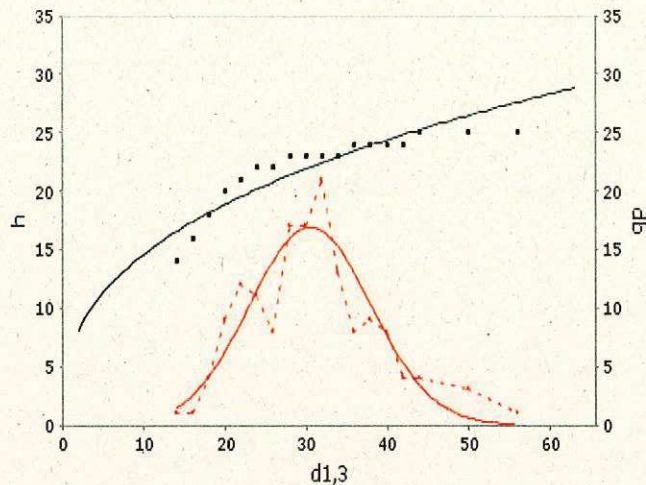
[Handwritten signature]

ellenőrizte

Fatömegbecslési jegyzőkönyv

Nyomtatás dátuma:
2020. szeptember 10.

Azok: 8195005070
Erdőrészlet név: Apátistvánfalva 5 G
Erdőrészlet területe (ha): 1,17
Terv:
Tervezési egység:
Használati mód:
Sorszám: 2021/02/3646
Felvételt végző: Farkas Rolf
Felvétel dátuma: 2020.05.20
Felvétel módja: Törzsenkénti felvétel
Mintaterület felvétel módszere:
Érintett terület (ha): 1,17
Minta terület (ha): 1,17



Összesítő

Fafaj	Számítási mód	Darab	M.ter. m³	Össz. m³	db/ha	m³/ha
LF	Mérés alapján	151	150	150	129	128

Mérési adatok

Fafaj	Átmérő ▲	Felvett db.	Mért magasság	Törzsmínőség	Átlag magasság	Számított magasság	Egyesfa térfogat	Mintaterület fatérfogat
LF	14	1	14		14,00	16,51	0,160	0,16
LF	16	1	16		16,00	17,35	0,220	0,22
LF	18	4	18		18,00	18,12	0,280	1,12
LF	20	9	20		20,00	18,84	0,360	3,24
LF	22	12	21		21,00	19,52	0,450	5,40
LF	24	11	22		22,00	20,16	0,540	5,94
LF	26	8	22		22,00	20,76	0,650	5,20
LF	28	17	23		23,00	21,34	0,760	12,92
LF	30	17	23		23,00	21,89	0,890	15,13
LF	32	21	23		23,00	22,42	1,020	21,42
LF	34	13	23		23,00	22,92	1,170	15,21
LF	36	8	24		24,00	23,41	1,320	10,56
LF	38	9	24		24,00	23,89	1,490	13,41
LF	40	8	24		24,00	24,34	1,660	13,28
LF	42	4	24		24,00	24,79	1,850	7,40
LF	44	4	25		25,00	25,22	2,040	8,16
LF	50	3	25		25,00	26,44	2,680	8,04
LF	56	1	25		25,00	27,57	3,410	3,41
32(W)		151	23.000(W)		22,00		1.04(W)	150,22

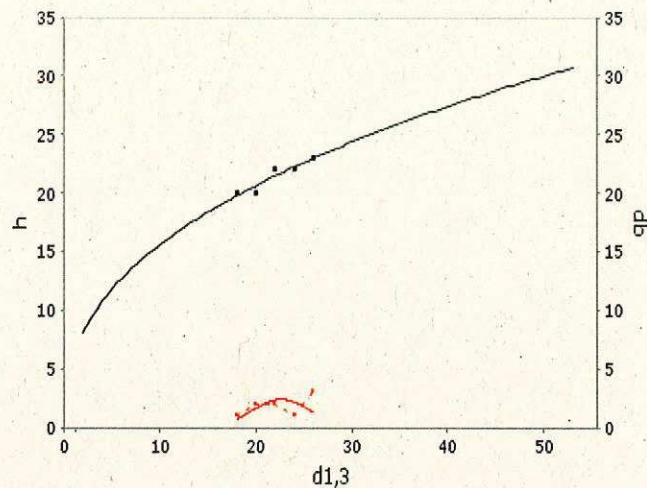
felvette

ellenőrizte

Fatömegbecslési jegyzőkönyv

Nyomtatás dátuma:
2020. szeptember 10.

Azok: 8195005070
Erdőrészlet név: Apátistvánfalva 5 G
Erdőrészlet területe (ha): 1,17
Terv:
Tervezési egység:
Használati mód:
Sorszám: 2021/02/3646
Felvételt végző: Farkas Rolf
Felvétel dátuma: 2020.05.20
Felvétel módja: Törzsenkénti felvétel
Mintaterület felvétel módszere:
Érintett terület (ha): 1,17
Minta terület (ha): 1,17



Összesítő

Fafaj	Számítási mód	Darab	M.ter. m ³	Össz. m ³	db/ha	m ³ /ha
VF	Mérés alapján	9	4	4	8	3

Mérési adatok

Fafaj	Átmérő ▲	Felvett db.	Mért magasság	Törzsminőség	Átlag magasság	Számított magasság	Egyesfa térfogat	Mintaterület fatérfogat
VF	18	1	20		20,00	19,76	0,250	0,25
VF	20	2	20		20,00	20,62	0,320	0,64
VF	22	2	22		22,00	21,44	0,400	0,80
VF	24	1	22		22,00	22,21	0,490	0,49
VF	26	3	23		23,00	22,95	0,600	1,80
	24(W)	9	22.000(W)		21,40		0.49(W)	3,98



felvette



ellenőrizte

B - Erdővédelmi kárbejelentő lap

340/2012. (XII. 5.) Korm. rendelet szerinti 1255 nyilvántartási számú OSAP adatgyűjtő lap

Fontos tudnivaló: a B-EKB lap hiányosan kitöltve illetve aláírás nélküli esetben automatikusan A-EKB lapnak minősül, és így semmilyen további erdészeti hatósági eljárásban bizonyító erővel nem vehető figyelembe!

B

A jogosult erdészeti szakszemély kódja, neve:

871 Németh Ferenc

E-mail:

titkarsag@szherdeszet.hu

Az erdőgazdálkodó kódja, neve:

192

Szombathelyi Erdészeti Zrt. Szentgotthárdi Erd

Negyedév:

3

Telefon: +36

302260277

Az információk öntrendelkezési jogról és az információszabadságról szóló 2011. évi CXII. Törvény 5. §-ában foglaltak alapján hozzájárulok ahhoz, hogy telefonszámomat és e-mail címet az erdészeti hatóság a velem való közvetlen kapcsolattartáshoz jelen hozzájárulásom írásban történő visszavonásáig kezelje.

S o r	Helység, Tag, Részlet	Fafaj	Károsítás					Védekezés		Jel	Kötele- zettség		
			Károsítás kód	Érintett terület (ha)	Gyakoriság (%)	Kárerély (%)	Érintett fatömeg (m³)	Észlelés (hó. nap)	Módja			Állapota (TV)	
1.	Ivanc	9	C	LF	601	1,84	80	100	641	09.11	10	T	2
2	Szalaő	21	D	LF	601	2,66	50	100	1191	09.11	10	T	2
3	Apátistvánfalva	5	G	LF	601	1,17	100	100	150	09.11	10	T	2
4	Apátistvánfalva	5	G	EF	601	1,17	50	100	114	09.11	10	T	2
5													
6													
7													
8													
9													
10													
11													
12													
13													
14													
15													
16													
17													
18													
19													
20													

Megjegyzés:

Kelt: Szentgotthárd 2020. 09. 11.

1. oldal

jogosult erdészeti szakszemélyzet