



HEVES MEGYEI
KORMÁNYHIVATAL

KÖZLEMÉNY

erdőterv módosítása eljárás megindításáról

A Heves Megyei Kormányhivatal (a továbbiakban: erdészeti hatóság) az egyes erdészeti hatósági eljárások, bejelentések, valamint hatósági nyilvántartások szabályairól szóló 433/2017. (XII.21.) Korm. rendelet 6. § alapján ezúton tájékoztatja az érdekelteket, hogy Fónagy József (3600 Ózd, Center utca 47.) kérelmére a tájékoztatásunk mellékletében felsorolt erdőterületek vonatkozásában, erdőterv módosítása tárgyában eljárás van folyamatban.

- az ügy tárgya: Ózd 34 A és 34 B erdőrészek erdőtervének módosítása.
- az ügy iktatási száma: HE/EO/2593-1/2020.
- közzététel napja: 2020. szeptember 14.
- levétel napja: 2020. szeptember 25.
- mellékletek: 2 db táblázat;
az erdőgazdálkodó kérelme és mellékletei.

A tájékoztatás közzétételét követő 8 napon belül bárki írásos észrevételt tehet az Erdeszet.honlap@nfk.gov.hu vagy az fmeg@heves.gov.hu címen. Az észrevételt tartalmazó levélben kérjük feltüntetni jelen tájékoztató levél ügyiratszámát és tárgyát.

Hatáskörömet és illetékességemet a földművelésügyi hatósági és igazgatási feladatokat ellátó szervek kijelöléséről szóló 383/2016. (XII. 2.) Korm. rendelet 11. § (1) bekezdése, 12. § (5) bekezdése és az 2. számú melléklete rögzíti.

Kelt Egerben, az elektronikus tanúsítvány szerint

Dr. Pajtók Gábor, a Heves Megyei Kormányhivatalt vezető kormány megbízott nevében és megbízásából:

Csendes József
erdészeti osztályvezető

Kapják:

1. Honlap (<http://nfk.gov.hu>) - NFK Erdészeti Főosztály, Budapest - Erdeszeti.honlap@nfk.gov.hu (elektronikus úton)
2. Irattár

Kezdeményezett egyéb erdőtervi változások listája

[illegible]

* Egyéb adat javítását X-el kell jelölni a rovatban.

Kérelmezett erdőtervtől eltérő fahasználati és erdősítési tevékenységek listája

Erdőrészlet					Fahasználati tervelőírások módosítása										Erdősítési tervelőírások módosítása							
					Módosítandó tervelőírás			Kérelmezett tervelőírás						Megtakarított összes bruttó fatömeg (m3)*	Jelenlegi előírás				Tervezett erdősítés			
Község	Tag	Részlet	Teljes terület (ha)	Elsődleges rendeltetés	Fahasználat módja	Érintett terület (ha)	Előírás összes fatömege (m3)*	Fahasználat módja	Érintett terület (ha)	Faj	Eredet	Erély %	Becsült összes fatérfogat (m3)**		Érintett terület (ha)	Jelleg	Mód	Céllománytípus	Érintett terület (ha)	Jelleg	Mód	Céllománytípus
Ózd	34	A	1,81	FT	FVB	1,81	9	FVB	1,65	CS	M	15	25	-16	1,81				1,65			
							9			GY	ST	20	35	-36								
							0			KTT	ST	0	0									
							0			B	M	0	0									
					FVV	1,81	174	FVV	1,65	CS	M	100	142	32	1,81				1,65			
							179			GY	ST	100	136	43								
							22			KTT	ST	100	20	2								
							33			B	M	100	30	3								
Ózd	34	B	1,23	FT	TKGY	1,23	18	TKGY	1,39	A	ST	15	20	-2								

*Tárgyévra növedékesített bruttó fatömegadatok

**Az erély megállapításához felvett becslési adat



Azonosító:EPAPIR-20200810-10366

Küldő

Viselt név: FÓNAGY JÓZSEF

Születési név: FÓNAGY JÓZSEF

Anyja neve: KOVÁCS MÁRIA

Születési hely: ÓZD

Születési idő: 1953.11.24

Dátum: 2020.08.10

Hivatkozási szám:

Azonosító: EPAPIR-20200810-10366

Témacsoport azonosító:
KORM_HIV_UGY

Témacsoport neve: Kormányhivatali
ügyek

Ügytípus azonosító: 328

Ügytípus neve: Erdészeti igazgatási
feladatok

Címzett

Heves Megyei Kormányhivatal

Eger

Kossuth Lajos utca 9.

Tárgy: Erdőrészlet megosztási kérelem

Kérem a mellékelt dokumentumok alapján az Ózd 34 a és 34 B erdőrészek megosztását.

Fónagy József

Mellékletek száma: 6

Fájlnév	Méret	Elhelyezkedés	Fájl lenyomata
2020_08_09_Erdor eszlet_megosztas.j pg	337.3 kB	KRX/OCD/Payload/ ID-2	5F61E162757A8BE 4571BD06FCC8B3 905C1BDCA9E27E D204D77AF556A7 8408DA4
Erdoeszlet_lap_Oz d_34_B_2020_08_ 10_134120.pdf	88.0 kB	KRX/OCD/Payload/ ID-3	663C79F06FAB559 1194E8D68C18404 0D9AF386D4268D FA37F8A7504F702 B1C8F
Erdoeszlet_lap_Oz d_34_A_2020_08_ 10_133951.pdf	91.4 kB	KRX/OCD/Payload/ ID-4	E468600BB4EFDF CE5FD9D17A62F5 F058E3217371C13 9CB4F02CDC672C F7E73CF
Megosztasi_kerele m_2020_08_10_14 3305.pdf	54.1 kB	KRX/OCD/Payload/ ID-5	B84469AB2568AE5 F5BC089F115EFF 020A8FDDF32DA5 D1F25FBF3409222 98496F
Teruletkimutatas_O zd_34A_B_2020_0 8_10_134215.pdf	21.4 kB	KRX/OCD/Payload/ ID-6	D3BC72E73A9190 2FFDB85844FE7E 15BFF380C467B83 9743CB15D3547C FE30468
Erdotervi_terkep_2 020_08_10_144404 .pdf	138.1 kB	KRX/OCD/Payload/ ID-7	DFB192518C35E7 C75547F8519BDE 8B73B04206CF47B 32F55CFD6DBA3D 8968BE6

Heves Megyei Kormányhivatal
Agrárügyi és Környezetvédelmi Főosztály
Erdészeti Osztály
3300 Eger, Szövetkezet u. 4.
3301 Eger, Pf.: 41.

Alulírott Fónagy József (ege kód:10441049, 3651 Ózd, Center út 47) **kérem**, hogy a mellékelten benyújtott megosztási munkarészek alapján az Országos Erdőállomány Adattárban az **Ózd 34 A és 34 B** erdőrészek esetében az **erdőrészmegosztást** az alábbi koordinátajegyzék és erdőtervi térkép szerint végezze el! Kérem, hogy az **Ózd 34 A-B erdőrészek módosított határvonalát az alábbi töréspontok mentén** jelölje ki:

sorszám	Y		X
1	742 024		318 262
2	742 056		318 319

Kérelmem indoklásaként előadom, hogy az Ózd 34 B erdőreszt elegyetlen akácos, a 34 A erdőreszt faállománya elegyes gyertyános. A módosításra kérelmezett erdőrészek jelenlegi határ szakaszán nem található természetes határvonal, ami az erdőreszt határát kijelölné. Az általunk javasolt határvonal úgy jelölné ki a két erdőreszt határát, hogy a 34 B erdőreszlethez kerülne a jelenlegi 34 A erdőreszt azon része, amelyen szintén elegyetlen akácos faállomány található. A módosítással a 34 B erdőreszt területe 0,16 ha-al növekedne, a 34 A erdőreszt területe 0,16 ha-al csökkenne.

A kérelmet **az érintett** *földreszt(ek)/**erdőrészek** *tulajdonosaként / leendő erdőgazdálkodójaként / **erdőgazdálkodójaként** nyújtom be.

Az utód erdőrészekről az erdőleírást (erdőresztlapok elkészítését) végző jogosult szakszemély

neve: Gál Sándor Zsolt

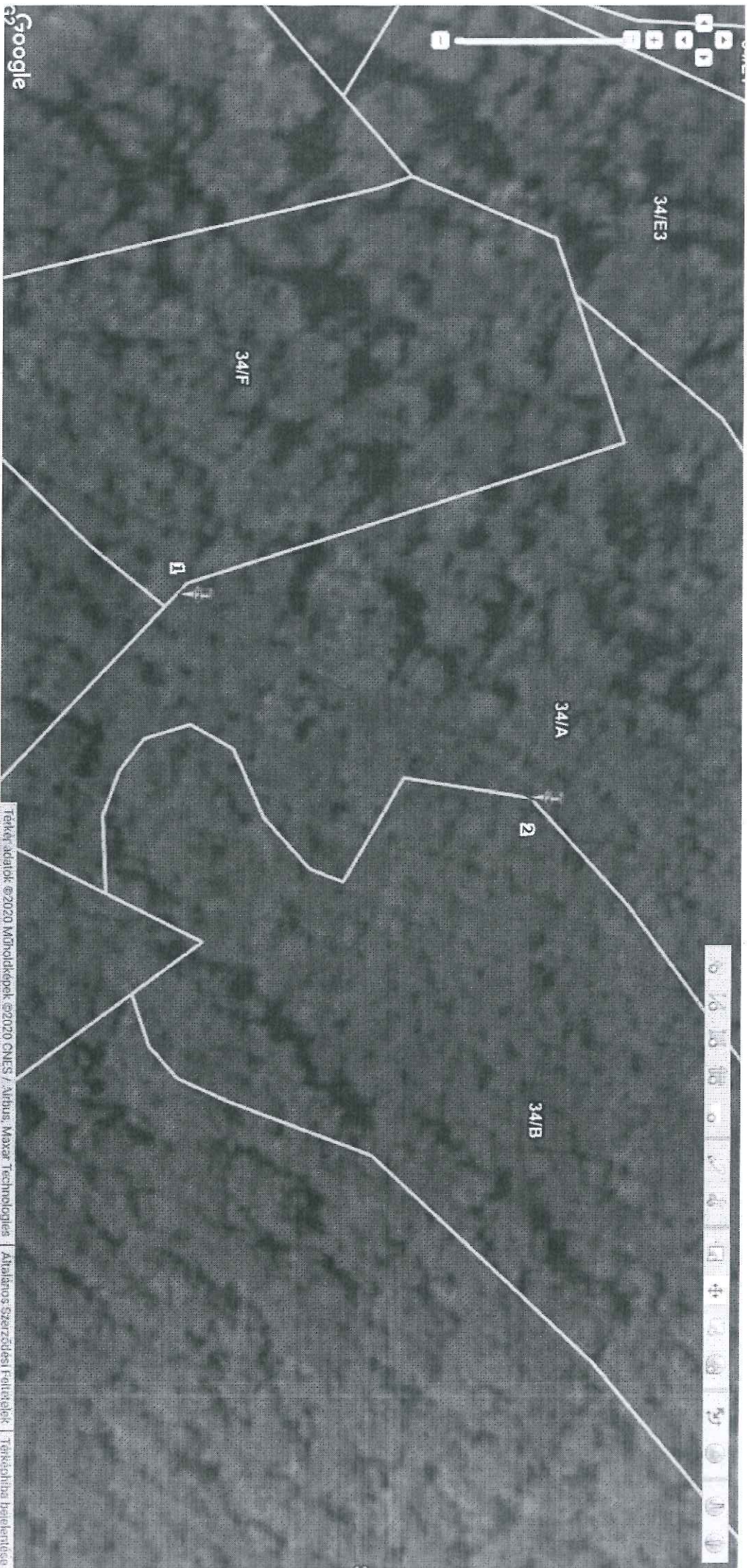
nyilvántartási száma: 4964

(A munkarészek minden oldalán szerepelnie kell a jogosult szakszemély aláírásának és nyilvántartási számának is!)

Ózd, 2020. 08.10.

.....
kérelmező aláírása

* megfelelő rész aláhúzendó

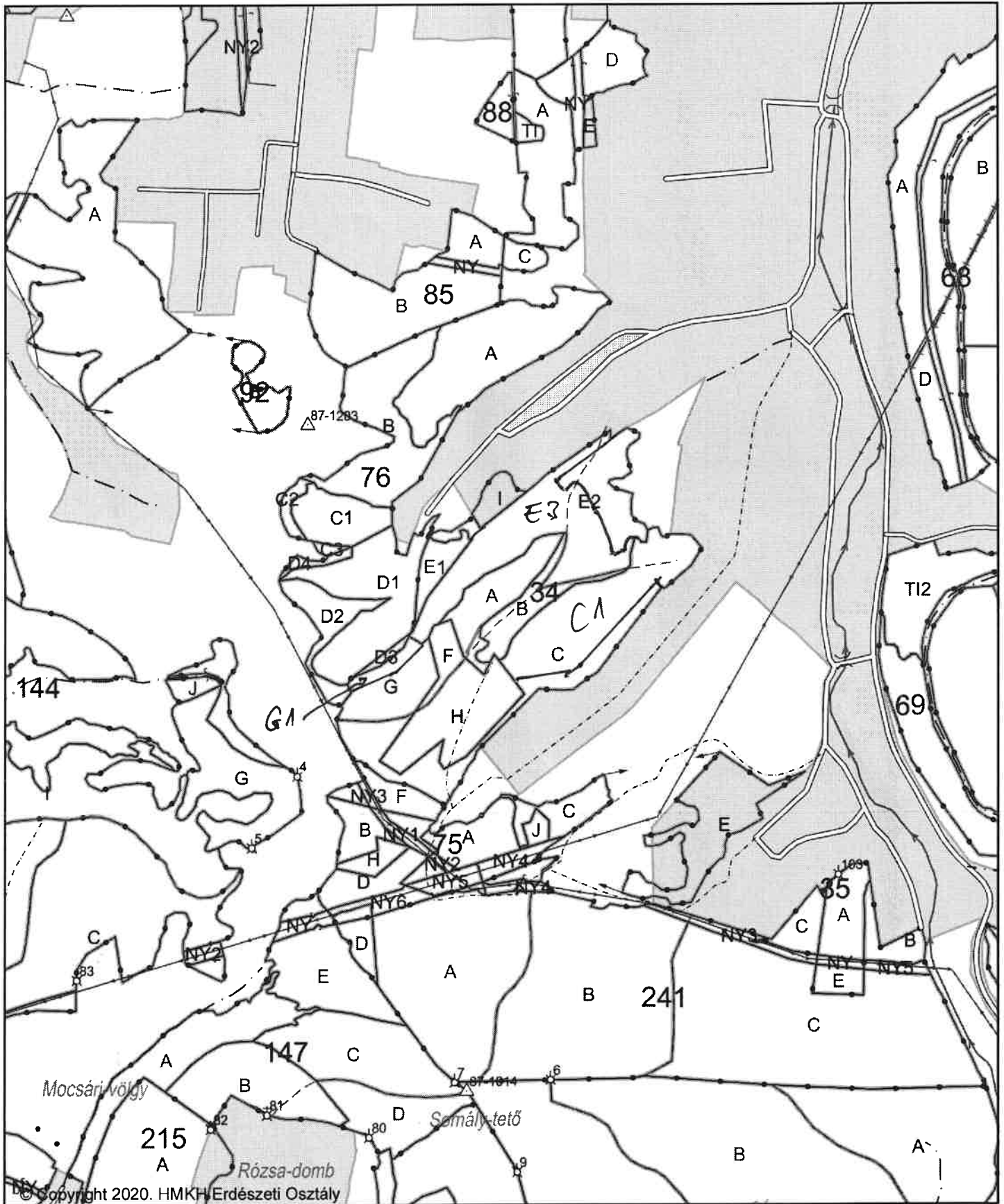


Erdészeti térkép

Egységes Országos Vetület

M = 1 : 10000

Település: Ózd



Heves Megyei
Kormányhivatal
Agrárügyi Főosztály
Erdészeti Osztály
3300 Eger,
Szövetkezet u. 4.

Ügyszám:
Nyomatás ideje:
Készítette:

HE/EO/1024/2020
2020.05.27
Pásztor Gyula

ph.

Printed by
MapFish via
GeoServer




Területkimutatás

Változás előtt				Változás után			
hely	tag	részlet	ter	hely	tag	részlet	ter
Ózd	34	A	1.81	Ózd	34	A	1.65
		B	1.23			B	1.39
Összesen:			3.04				3.04

Szilvásvár, 2020. augusztus 10

Készítette:


Gál Sándor Zsolt
4964

Helység:	Ózd	Tag:	34	Részlet:	A	HRSZ:	0319/17	Oldal:	1
Illetékes:	Heves Megyei Kormányhiv.-Erd.O.	Körzet:	Nyugat-Borsodi			Felvétel éve:	2020		
Gazdálkodó:	Fónagy József 10441049	Tulajdonforma:	Magán tulajdon						
Részlet területe:	1,65	ha	Faállomány típusa:	GY-E					
Alsó szint területe:		ha	Természetvédelmi hatóság:						
Eddigi véghasználat ter.:		ha	Védett terület neve:						
Felújítási szint területe:		ha	Védettség foka:	Nem védett					
Kötelezettség területe:		ha	Natura 2000:	Nem része a hálózatnak					

Rendeltetés: **Elsődleges: faanyagtermelő erdő**

Gazdálkodás korlátozása: **nincs**
Üzemmód: **Vágásos**
Távlati célállomány: **CS**
- fatermőképességi csoportja: **Közepes**
Záródás min.:
Cserjeborítás:

TERMŐHELYI ADATOK	
Klíma:	KTT
Hidrológia:	TVFLEN
Talajtípus:	Agyagbemosódásos barna erdőtalaj (ABE)
Termőréteg v.:	ME
Fizikai talajféleség:	V
Tsz. feletti mag.:	300
Domborzat:	OLD
Fekvés:	É
Lejtés:	25°
Meghat. módja:	Termőhelytérkép alapján
Utolsó fakitermelés éve:	
- módja:	

ÁLLOMÁNYLEÍRÁS

Sorszám	Jelzőszám	Fajaj jele	Eredet	Elegy- arány	Elegyedés módja	Kor	Magas- ság	Átmérő	Fatemesi osztály	Törzsmínő- sítés	Záródás	Törzs- szám	Fakészlet	Fakészlet a részletben	Folyó- növedék	Jellemző károsító	Károsítás erőye	Felvétel módja
				%		év	m	cm			%	db/ha	m³/ha	m³	m³/ha/év			
1	1	CS	M	41	FF	110	21	41	4		89		101	167				FT
2	1	GY	ST	53	SZ	90	17	28	5		89		104	171				
3	1	KTT	ST	3	SZ	110	19	36	4		89		12	20				
4	1	B	M	3	SZ	110	24	45	4		89		18	30				
Összesen													268	388				

FAKITERMELÉSI TERV

Sorszám	Jelzőszám	Fajaj jele	Vágásérettségi		FVB		FVV		m³/részlet
					Érintett ter.	1,65 ha	Érintett ter.	1,65 ha	
			kor	mutató	Red. ter.	0,26 ha	Red. ter.	1,39 ha	
					erély %	m³	erély %	m³	
1	1	CS	80	-30	15	25	100	142	
2	1	GY	80	-10	20	35	100	136	
3	1	KTT	80	-30	0	0	100	20	
4	1	B	80	-30	0	0	100	30	
Összesen						60		328	

ERDŐSÍTÉSI TERV

Terület (ha):	1,65
Jelleg:	FF
1. vált. mód:	TFMAG
Erdősítés célállománya	CS
Erdősítés elegyfajjai	B, KTT, GY
2. vált. mód:	
Erdősítés célállománya	
Erdősítés elegyfajjai	

Engedélyezett: 1. változat

MEGJEGYZÉSEK

Előző azonosító:	Ózd 34 A
Egyéb fajaj a részletben:	A

Nyomtatás ideje: 2020.08.10

Szilvásvárad, 2020.08.10.

.....
Gál Sándor Zsolt
4964

Helység:	Ózd	Tag:	34	Részlet:	B	HRSZ:	0319/17	Oldal:	1
Illetékes:	Heves Megyei Kormányhiv.-Erd.O.		Körzet:	Nyugat-Borsodi		Felvétel éve:	2020		
Gazdálkodó:	Fónagy József 10441049		Tulajdonforma:	Magán tulajdon					
Részlet területe:	1,39	ha	Faállomány típusa:	A					
Alsó szint területe:			Természetvédelmi hatóság:						
Eddigi véghasználat ter.:			Védett terület neve:						
Felújítási szint területe:			Védettség foka:	Nem védett					
Kötelezettség területe:			Natura 2000:	Nem része a hálózatnak					

Rendeltetés: **Elsődleges: faanyagtermelő erdő**

Gazdálkodás korlátozása: **nincs**
Üzem mód: **Vágásos**
Távlati célállomány: **CS-EL**
- fatermőképességi csoportja: **Közepes**
Záródás min.:
Cserjeborítás:

TERMŐHELYI ADATOK	
Klíma:	KTT
Hidrológia:	TVFLEN
Talajtípus:	Rozsdabarna erdőtalai (RBE)
Termőréteg v.:	MÉ
Fizikai talajféleség:	V
Tsz. feletti mag.:	300
Domborzat:	OLD
Fekvés:	D
Lejtés:	15°
Meghat. módja:	Termőhelytérkép alapján
Utolsó fakitermelés éve:	
- módja:	

ÁLLOMÁNYLEÍRÁS

Sorszám	Jelzőszám	Fafaj jele	Eredet	Elegy- arány %	Elegyedés módja	Kor év	Magas- ság m	Átmérő cm	Fatörzsi osztály	Törzsmínő- sítés	Záródás %	Törzs- szám db/ha	Fakészlet m³/ha	Fakészlet a részletben m³	Folyó- növedék m³/ha/év	Jellemző károsító	Károsítás erőye	Felvétel módja
1	1	A	ST	100	FF	19	10	11	6	0	98		96	133	5.7			FT
Összesen													96	133	5.7			

FAKITERMELÉSI TERV

Sorszám	Jelzőszám	Fafaj jele	Vágásérettségi		TKGY Érintett ter. 1,39 ha		Red. ter.			
			kor	mutató	erély %	m³	erély %	m³		m³/részlet
1	1	A	35	16	15	20				
Összesen						20				

ERDŐSÍTÉSI TERV

Terület (ha):
Jelleg:
1. vált. mód:
Erdősítés célállománya
Erdősítés elegyfajjai
2. vált. mód:
Erdősítés célállománya
Erdősítés elegyfajjai

Engedélyezett: 1. változat

MEGJEGYZÉSEK

Előző azonosító: Ózd 34 B
Egyéb fafaj a részletben:

Nyomtatás ideje: 2020.08.10

Szilvásvár, 2020.08.10.

Gál Sándor Zolt
4964