



## BARANYA MEGYEI KORMÁNYHIVATAL

**Ügyiratszám:** BA/52/2806-6/2020.

**Ügyintéző:** Gerner Gábor

**Telefonszám:** +36-30/383-4943

**Tárgy:** Erdőterv módosítása hivatalból

**Melléklet:** 26 db leírólap, 3 db erdőtervi térkép

### HATÁROZAT

Az erdészeti hatóságként eljáró Baranya Megyei Kormányhivatal (Agrárügyi és Környezetvédelmi Főosztály Erdészeti és Földművelésügyi Osztály, 7633 Pécs, Lázár Vilmos u. 12.; a továbbiakban: Baranya Megyei Kormányhivatal) a **Gemenci Erdő és Vadgazdaság Zrt.** (6500 Baja, Szent I. tér 2.; erdőgazdálkodói nyilvántartási szám: 951, 955, a továbbiakban: Erdőgazdálkodó) **erdőtervét** – az ismertté vált fokozottan védett madarak új fészkei miatt – hivatalból – az alábbiak szerint

**módosítja.**

**1. Új fészkek:**

**Barna kánya:** Kölked 44/C (EOV Y: 627851; X: 64767, KST tartófán),  
Kölked 54/A (EOV Y: 626137; X: 65083, MAK tartófán),  
Kölked 54/A (EOV Y: 626283; X: 65166, MAK tartófán),  
Mohács 1/TI2 (EOV Y: 628869; X: 69564, FTNY tartófán),  
**Fekete Gólya:** Kölked 54/A (EOV Y: 626315; X: 65066, MAK tartófán).

**2. A Baranya Megyei Kormányhivatal jelen eljárásban vizsgálta a természetvédelmi szakkérdést és megállapította, hogy az erdőterv módosítás nem ellentétes a természet védelmére vonatkozó nemzeti és európai uniós jogi követelményekkel, ugyanakkor a fenti fokozottan védett madár fészkek miatt a következő természetvédelmi korlátozásokat írja elő:**

**2.1. Idő és térbeli korlátozások előírása:**

**2.1.1. A fészkelőhely és a költés védelme érdekében előírt térbeli korlátozás:**

A fészektől számított - Barna kánya esetén - 50, - Fekete gólya esetén - 100 méteren belül tilos tartózkodni és ott véghasználatot jelentő tar-, felújító- bontó- és végvágás nem végezhető. Bármilyen egyéb tevékenység csak kivételesen indokolt esetben, a természetvédelmi célokkal összhangban, a természetvédelmi kezeléséért felelős szerv jegyzőkönyvezett hozzájárulásával végezhető. A korlátozás az alábbi erdőrészletet érinti:

**Kölked 44/C,  
Kölked 45/A,  
Kölked 54/A,**

**Kölked 54/G,  
Kölked 54/I,  
Kölked 54/K,**

**Mohács 1/A,  
Mohács 1/TI.**

### 2.1.2. A fészkelőhely és a költés védelme érdekében előírt időbeli korlátozás:

Fészkelési és költési időben - Barna kánya esetén (április 1. – július 31.) - a fészekről számított szűkebb (50 méteren belül) és tágabb (200 méteren belül), - Fekete gólya esetén (március 15. – augusztus 15.) - a fészekről számított szűkebb (100 méteren belül) és tágabb (400 méteren belül) védőzónában a madarak életvitelét zavaró tevékenységek csak kivételesen indokolt esetben a természetvédelmi kezelésért felelős szerv jegyzőkönyvezett véleménye alapján végezhetők. Fészkelési és költési időn kívüli időszakban a tágabb védőzónában engedélyhez nem kötött tevékenységek szabadon végezhetők. Amennyiben a fészekfoglalás elmarad, vagy a költés meghiúsul, a költés védelme érdekében e pontban megfogalmazott időbeli korlátozások hatályukat veszítik, melyet a természetvédelmi kezelésért felelős szerv jogosult jegyzőkönyvben jóváhagyni. A korlátozás az alábbi erdőrészeket érinti:

Kölked 43/E,	Kölked 54/B,	Kölked 54/L,
Kölked 44/A,	Kölked 54/C,	Kölked 54/M,
Kölked 44/C,	Kölked 54/D,	Kölked 55/C,
Kölked 45/A,	Kölked 54/E,	Kölked 55/D,
Kölked 45/B,	Kölked 54/G,	Mohács 1/A,
Kölked 45/E,	Kölked 54/H,	Mohács 1/J,
Kölked 45/G,	Kölked 54/I,	Mohács 1/TI,
Kölked 54/A,	Kölked 54/J,	Mohács 5/B,
Kölked 54/A,	Kölked 54/K,	Mohács 5/L.

3. A természetvédelmi kezelő illetékes munkatársával felvett, jegyzőkönyvezett hozzájárulások illetve rögzített tényállások esetében a szakmai indoklást is tartalmazó jegyzőkönyveket az engedélyezett munkálatok megkezdését megelőzően a természetvédelmi hatóság részére elektronikus úton meg kell küldeni.
4. Az erdőterv fenti módosítását az Országos Erdőállomány Adattárban (a továbbiakban: Adattár) rögzítem.
5. Jelen határozathoz csatolt erdőtervi leírólap és az új Barna kánya és Fekete gólya fészkek védőzónáit tartalmazó erdőtervi térkép a határozat elválaszthatatlan részét képezik.
6. A határozat az erdőterv határozattal együtt érvényes!
7. A jelen határozat mellékleteként – csak az ezen ügyben módosult erdőrészek esetében – kiadott erdőtervi leírólapokon szereplő adatok és korlátozások az Adattár aktualizált adatait és korlátozásait tartalmazzák.

Jelen határozat ellen **fellebbezésnek helye nincs, azonban** a kézhezvételt követő **30 napon belül** – jogsérelemre hivatkozással – annak **bíróági felülvizsgálatát lehet kérni** a Pécsi Törvényszéktől (7623 Pécs, Rákóczi út 34.).

A keresetlevelet a Baranya Megyei Kormányhivatalhoz kell benyújtani vagy ajánlott küldeményként postára adni. A bírósággal való (kötelező vagy választott) elektronikus kapcsolattartás esetén a keresetlevelet elektronikusan kell benyújtani a Baranya Megyei Kormányhivatal hivatali kapujára. Amennyiben a fél a közigazgatási perben jogi képviselő nélkül jár el, a keresetlevelet a polgári perben és a közigazgatási bírósági eljárásban alkalmazandó nyomtatványokról szóló 6/2019. (III. 18.) IM rendeletének (a továbbiakban: IM rendelet) 19. mellékletében meghatározott nyomtatványon is előterjesztheti (további tájékoztatás: <http://birosag.hu/e-per-2018/e-kapcsolattartas-egy-es-ugyfajtakban>).

A felet a perben tárgyi illeték-feljegyzési jog illeti meg. A bíróság a pert tárgyaláson kívül bírálja el, a felek bármelyikének kérelmére azonban tárgyalást tart. Tárgyalás tartását a felperes a keresetlevélben kérheti. Az erre irányuló kérelem elmulasztása miatt igazolásnak nincs helye.

A keresetlevél benyújtásának a döntés végrehajtására nincs halasztó hatálya, az ügyfél azonban a keresetlevélben azonnali jogvédelem iránti kérelem formájában a halasztó hatály elrendelését kérheti. A kérelemben részletesen meg kell jelölni azokat az indokokat, amelyek az azonnali jogvédelem szükségességét megalapozzák és az ezek igazolására szolgáló okiratokat csatolni kell. A kérelmet megalapozó tényeket valószínűsíteni kell. A bíróság a kérelemről annak beérkezésétől számított tizenöt napon belül dönt, hiánypótlásnak nincs helye.

### INDOKOLÁS

A Duna-Dráva Nemzeti Park Igazgatósága (továbbiakban) DDNPI 2020. június 03. napján kelt iratában bejelentést tett a természetvédelmi hatóságként eljáró Baranya Megyei Kormányhivatalnál (Agrárügyi és Környezetvédelmi Főosztály Környezetvédelmi és Természetvédelmi Osztály; 7621 Pécs, Papnövelde u. 13-15; a továbbiakban: Természetvédelmi Hatóság), mely szerint a Kölked 44/C, 54/A és Mohács 1/TI2 erdő- és egyéb részletben eddig nem ismert fokozottan védett madár – Barna kánya és Fekete gólya – fészkeit azonosították.

A Természetvédelmi Hatóság 2020. június 11. napján kelt, 2342-2/2020. ügyiratszámú iratában tájékoztatta a Baranya Megyei Kormányhivalt, hogy a DDNPI tájékoztatása szerint fokozottan védett madárfaj (barna kánya) és fekete gólya korábban nem ismert fészke érinti a Kölked 44/C, 54/A és Mohács 1/TI2 jelű erdő- és egyéb részleteket, egyidejűleg az erdőről, az erdő védelméről és az erdőgazdálkodásról szóló 2009. évi XXXVII. törvény (a továbbiakban Evt.) 28/A § (1) bekezdésében foglaltakra tekintettel eljárást kezdeményezett, amelynek során az aktuális erdőrészletekben az erdőgazdálkodási tevékenységeket feltételhez kötni, korlátozni kívánja.

Az Evt. 33. § (8) bekezdés a) pontja szerint, az erdészeti hatóság a körzeti erdőtervezésre vonatkozó rendelkezésekkel összhangban, ha az erdő rendeltetésében, üzem módjában, állapotában bekövetkezett, a körzeti erdőtervezéskor előre nem látott változás ezt indokolja, hivatalból indított eljárás során módosíthatja az erdőtervet.

A fentiek miatt a Baranya Megyei Kormányhivatal 2020. június 16. napján az általános közigazgatási rendtartásról szóló 2016. évi CL törvény (a továbbiakban: Ákr.) 104. § (1) bekezdés a) pontja alapján hivatalból eljárást indított az Erdőgazdálkodó erdőtervének módosítása ügyében. Az eljárás megindításáról a Baranya Megyei Kormányhivatal az Ákr. 104. § (3) bekezdése értelmében az Erdőgazdálkodót, mint ismert ügyfelet értesítette.

A Baranya Megyei Kormányhivatal az eljárás során az alábbiakat állapította meg:

Az erdőterv módosítással érintett erdőrészek a 7/1996. (IV. 10.) KTM rendelettel létesített **Duna-Dráva Nemzeti Park** országos jelentőségű védett vagy fokozottan védett természeti területei, amelyek részei az *európai közösségi jelentőségű természetvédelmi rendeltetésű területekről* szóló 275/2004. (X. 8.) Korm. rendelet (a továbbiakban: **Nkr.**) alapján, az *európai közösségi jelentőségű természetvédelmi rendeltetésű területekkel érintett földrészekről* szóló 14/2010. (V. 11.) KvVM rendelet által kihirdetett Natura 2000 hálózathoz is, mint „**Béda-Karapancsa (HUDD10004)**” jelölésű különleges madárvédelmi terület, illetve „**Béda-Karapancsa (HUDD20045)**” elnevezésű kiemelt jelentőségű természetmegőrzési terület.

A fentiekre tekintettel a földművelésügyi hatósági és igazgatási feladatokat ellátó szervek kijelöléséről szóló 383/2016. (XII. 2.) Korm. rendelet (a továbbiakban: Kr.) 69. § (1) bekezdés b) pontja értelmében tárgyi eljárás során szakkérdésként vizsgálta, hogy a tevékenység, a beruházás vagy a terv a természet védelmére vonatkozó nemzeti és európai uniós jogi követelményeknek a kérelemben foglaltak szerint, vagy további feltételek mellett megfelel-e, és ez alapján az alábbiakat állapította meg:

A Duna-Dráva Nemzeti Park védetté nyilvánításának célja a Duna és a Dráva folyók mellékágrendszereinek, valamint az érintett területek természeti értékeinek, a felszíni és felszín alatti vízkészleteknek, továbbá erdeinek, termőtalajának és más megújuló természeti erőforrásainak védelme.

A Natura 2000 területek lehatárolásának és fenntartásának célja a rajtuk található, az Nkr. 1-3. számú mellékleteiben meghatározott fajok, valamint a 4. számú mellékletében meghatározott élőhely típusok kedvező természetvédelmi helyzetének megőrzése, fenntartása és helyreállítása, továbbá a lehatárolásuk alapjául szolgáló természeti állapot, illetve a fenntartó gazdálkodás feltételeinek a biztosítása.

A fekete gólya és a barna kánya is szerepelnek a *vadon élő madarak védelméről* szóló 79/409/EGK (1979. április 2.) Tanácsi Irányelv 1. számú mellékletében. Az Irányelv a következőkről rendelkezik:

#### 1. cikk

(1) Ez az irányelv a Szerződésben érintett tagállamok európai területén természetesen előforduló összes vadon élő madárfaj védelmére vonatkozik. Magába foglalja e fajok védelmét, kezelését és ellenőrzését, továbbá szabályokat állapít meg hasznosításukkal kapcsolatban.

(2) Az irányelv a madarakra, tojásaikra, fészkeikre és élőhelyeikre vonatkozik.

## 2. cikk

A tagállamok megteszik a szükséges intézkedéseket, hogy az 1. cikkben meghatározott fajok állományait megfelelő szinten fenntartsák, vagy megfelelő szintre hozzák, amely megfelel különösen az ökológiai, tudományos és kulturális igényeknek, mialatt figyelembe veszi a gazdasági és rekreációs igényeket is.

## 3. cikk

(1) A 2. cikkben foglalt követelmények figyelembevételével a tagállamok valamennyi, az 1. cikkben meghatározott madárfaj esetében megteszik a megfelelő intézkedéseket, amelyek az élőhelyek megfelelő sokféleségének és nagyságának megőrzéséhez, fenntartásához vagy helyreállításához szükségesek.

(2) A biotópok és élőhelyek megőrzése, fenntartása és helyreállítása elsősorban az alábbi intézkedéseket foglalja magába:

b) a védett területeken belüli és kívüli élőhelyek ökológiai szempontú fenntartása és kezelése;

## 4. cikk

(1) Az 1. mellékletben említett fajok fennmaradásának és szaporodásának biztosítása érdekében elterjedési területükön az élőhelyüket érintő különleges védelmi intézkedésekre van szükség.

Ebben az összefüggésben figyelembe kell venni:

b) az élőhelyük meghatározott változásaira érzékeny fajokat;

c) a kis állományuk vagy korlátozott helyi elterjedésük miatt ritkának minősített fajokat;

## 5. cikk

A 7. és 9. cikkek sérelme nélkül, a tagállamok megteszik a szükséges intézkedéseket az 1. cikkben meghatározott valamennyi madárfaj védelme általános rendszerének kialakítására, megtiltva különösen:

d) e madarak szándékos zavarását, különösen a költési és fiókanevelési időszakban, amennyiben a zavarás jelentős lenne az irányelv céljait tekintve.

A védett és fokozottan védett növény- és állatfajokról, a fokozottan védett barlangok köréről, valamint az Európai Közösségben természetvédelmi szempontból jelentős növény és állatfajok közzétételéről szóló 13/2001. (V. 9.) KöM rendelet 2. számú mellékletének 959. pontja alapján a fekete gólya és a barna kánya is **fokozottan védett madárfajok, természetvédelmi értékük 500.000** (ötszázezer) **forint**.

A természet védelméről szóló 1996. évi LIII törvény (a továbbiakban: **Tvt.**) 5. § (1) bekezdése alapján minden természetes és jogi személy, valamint más szervezet kötelessége a természeti értékek és területek védelme. Ennek érdekében a tőlük elvárható mértékben kötelesek közreműködni a veszélyhelyzetek és károsodások megelőzésében, a károk enyhítésében, következményeik megszüntetésében, a károsodás előtti állapot helyreállításában. A Tvt. 5. § (2) bekezdése szerint a természeti értékek és területek csak olyan mértékben vehetők igénybe, illetve hasznosíthatók, hogy a működésük szempontjából alapvető természeti rendszerek és azok folyamatainak működőképessége fennmaradjon.

A Tvt. 8. § (1) és a 9. § (1) bekezdései szerint a vadon élő szervezetek, továbbá ezek állományai, életközösségei megőrzését élőhelyük védelmével együtt, a biológiai sokféleséget fenntartva kell megőrizni.

A Tvt. 16. § (1) bekezdése alapján a mező-, erdő-, nád-, hal-, vadgazdálkodás (a továbbiakban: gazdálkodás) során biztosítani kell a fenntartható használatot, ami magában foglalja a tartamosságot, a természetkímélő módszerek alkalmazását és a biológiai sokféleség védelmét. A Tvt. 16. § (2) bekezdése értelmében a gazdálkodást a talajfelszín, a felszíni és felszín alatti formakincs, a természetes élővilág maradandó károsodása, a védett élő szervezetek, életközösségek tömeges pusztulása, biológiai sokféleségük számottevő csökkenése nélkül kell végezni.

A Tvt. 17. § (1) bekezdésében írtak alapján a vadon élő szervezetek élőhelyeinek, azok biológiai sokféleségének megóvása érdekében minden tevékenységet a természeti értékek és területek kíméletével kell végezni.

A Tvt. 13. § (1) bekezdése szerint, ha természeti területen gazdasági tevékenység a természet védelméhez fűződő érdekeket súlyosan sérti vagy veszélyeztet, a természetvédelmi hatóság a tevékenység korlátozását, tiltását kezdeményezi.

A Tvt. 36. § (2) bekezdése szerint természetvédelmi kezelésnek minősül a védett természeti érték, terület felmérését és nyilvántartását, megóvását, őrzését, fenntartását, bemutatását, valamint helyreállítását célzó valamennyi tevékenység.

A Tvt. 43. § (1) bekezdése szerint tilos a védett állatfajok egyedének zavarása, károsítása, kínzása, elpusztítása, szaporodásának és más élettevékenységének veszélyeztetése, lakó-, élő-, táplálkozó-, költő-, pihenő- vagy búvóhelyeinek lerombolása, károsítása.

A Tvt. 33. § (1) bekezdése szerint fokozottan védett természeti területen lévő erdőben erdőgazdálkodási beavatkozás csak a természetvédelmi kezelés részeként, a kezelési tervben foglaltakkal összhangban végezhető.

Az Evt. 28/A. § (1) bekezdésének d) pontja szerint az erdészeti hatóság a természetvédelmi hatóság kezdeményezésére védett faj megőrzése, védelme érdekében az e törvény végrehajtására kiadott jogszabályban foglaltak szerint a 27. §-ban, illetve a 28. §-ban foglaltakat meghaladóan is korlátozhatja, illetve feltételekhez kötheti az erdőgazdálkodást.

A Baranya Megyei Kormányhivatal természetvédelmi szempontból a DDNPI DDNPI/135-104/2020. számú tájékoztatása alapján a fokozottan védett fekete gólya és barna kányák élőhelyeinek védelme, a fészekfoglalás zavartalansága, továbbá a költés és az utódnevelés biztosítása érdekében a tárgyi öt fészek védőzónáival a Kölked 43/E, 44/A, 44/C, 45/A, 45/B, 45/E, 45/G, 54/A, 54/B, 54/C, 54/D, 54/E, 54/G, 54/H, 54/I, 54/J, 54/K, 54/L, 54/M, 55/C, 55/D, valamint a Mohács 1/A, 1/J, 5/B és 5/I erdőtervi jelű erdőrészletek érintettek, amelyekben indokolt a használati és gazdálkodási korlátozás elrendelése.

Az erdőgazdálkodási tevékenység körzeti erdőterv módosításának keretein belül történő, az Evt. 28/A. § (1) bekezdés d) pontja szerinti korlátozására az Erdőgazdálkodó és a DDNPI 2012. január 13. napján aláírt „Megállapodás egyes madárfajok fészkei körül kijelölendő védőzónákról szóló szakmai alapelvekről” című dokumentum (a továbbiakban: Megállapodás) rendelkezései alapján került sor. A

Megállapodás szerint a fekete gólya fészkelési ideje március 15. és augusztus 15. közötti időszak, a fészekfoglalás végső időszaka április 30. A szűkebb védőzóna a fészek körüli 100 méter, a tágabb védőzóna pedig a fészek körüli 400 méter sugarú kör. A barna kánya esetében a fészkelési idő az április 1. és július 31. közötti időszak, a fészekfoglalás végső időszaka április 30., a szűkebb védőzóna 50 méter, a tágabb 200 méter sugarú kör. A szűkebb védőzónában egész évben fakitermelés csak kivételesen indokolt esetben, a fészkelő hely károsodása nélkül végezhető, a fészek környezetének megváltoztatásához nem vezető tevékenységre fészkelési időn kívül sor kerülhet. A tágabb védőzónában bármilyen tevékenység csak kivételesen indokolt esetben, elsősorban más időpontra át nem ütemezhető, az erdősítések fennmaradása és fejlődése céljából elengedhetetlenül szükséges erdőművelési munkák végezhetőek úgy, hogy azok nem járhatnak a költség veszélyeztetésével. A fészekfoglalás időszakában minden munka kerülendő, mert ebben az időszakban csekély mértékű zavarás is a fészekfoglalás megghiúsulásához vezethet.

A Baranya Megyei Kormányhivatal a Kr. 69. § (1) bekezdés b) pontja szerinti hatáskörében meghatározott szakkérdésben megállapította, hogy a tárgyi védett vagy fokozottan védett természeti, továbbá Natura 2000 erdőterületeken az erdőterv módosítás a rendelkező részben leírtak, valamint a vonatkozó jogszabályok betartása mellett az érintett erdőrészek kedvező természetvédelmi helyzetére, élőhelyi állapotára, természeti rendszereire káros hatással nincs, védett és fokozottan védett állatfaj mozgását, táplálkozását, egyéb élettevékenységét nem veszélyezteti.

A Baranya Megyei Kormányhivatal természetvédelmi szempontú véleményének kialakításakor figyelembe vette a DDNPI DDNPI 135-104/2020. számú tájékoztatását.

A Baranya Megyei Kormányhivatal a döntését természetvédelmi szempontból a Tvt. és az Nkr. alapján hozta meg.

A Baranya Megyei Kormányhivatal a Tvt. 76. § (2a) bekezdése alapján rendelkezett a természetvédelmi szakkérdés vizsgálatának tényéről és eredményéről.

**Összefoglalóan megállapítható, hogy az erdőterv módosítás nem ellentétes a természet védelmére vonatkozó nemzeti és európai uniós jogi követelményekkel. A fentiek alapján a Baranya Megyei Kormányhivatal az Evt. 33. § (8) bekezdés a) pontja szerint a körzeti erdőtervezésre vonatkozó rendelkezésekkel összhangban – hivatalból – módosította az erdőtervet.**

A Baranya Megyei Kormányhivatal jelen döntését az általános közigazgatási rendtartásról szóló 2016. évi CL. törvény (a továbbiakban: Ákr.) 80. § (1) és 81. § (1) bekezdései alapján határozatba foglalta, amely az Ákr. 82. § (1) bekezdése értelmében a közléssel válik véglegessé.

A Baranya Megyei Kormányhivatal jelen döntését – figyelemmel az egyes erdészeti hatósági eljárások, bejelentések, valamint hatósági nyilvántartások eljárási szabályairól szóló 433/2017. (XII.21.) Korm. rendelet 7. § (1) bekezdésében foglaltakra – az Evt. 32. § (5) bekezdése alapján a Nemzeti Földügyi Központ honlapján közhírré teszi.

A Baranya Megyei Kormányhivatal tárgyi ügyben erdészeti hatóságként a Kr. 11. § (1) bekezdése alapján járt el. A Baranya Megyei Kormányhivatal illetékességi területéről a Kr. 2. melléklete 6. pontja rendelkezik.

A bírósági felülvizsgálat lehetőségét az Ákr. 114. § (1) bekezdése biztosítja. A jogorvoslati tájékoztató a közigazgatási perrendtartásról szóló 2017. évi I. törvény 39. §, 50. § és 77. §-án, az illetékekről szóló 1990. évi XCIII. törvény 62. § (1) bekezdés h) pontján, valamint az IM. rendelet 6. § (1) bekezdésén alapul.

Pécs, 2020. szeptember „.....”

Dr. Horváth Zoltán kormány megbízott  
felhatalmazása alapján kiadmányozta:

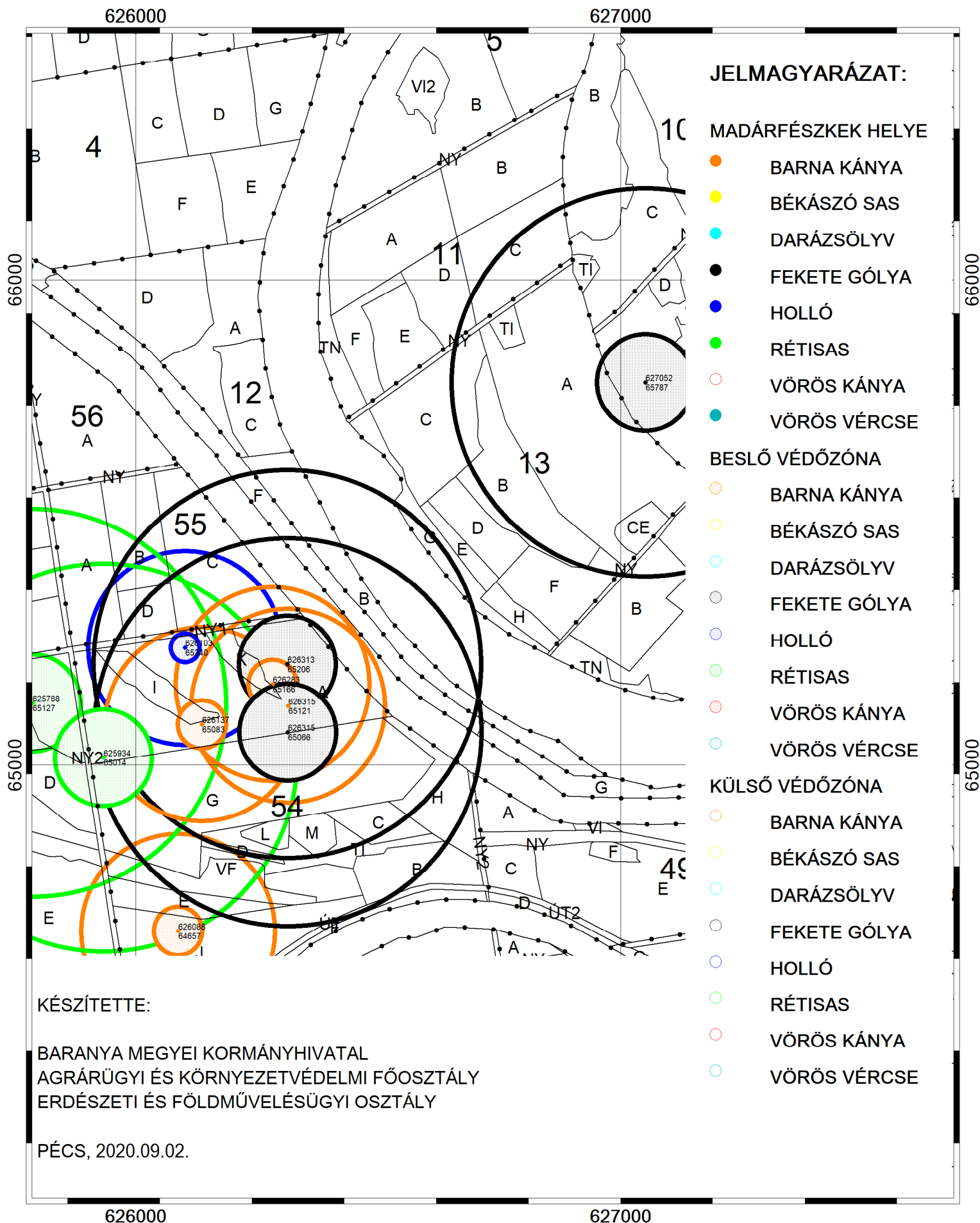
dr. Jeges-Varga Ferenc  
osztályvezető

Kapják:

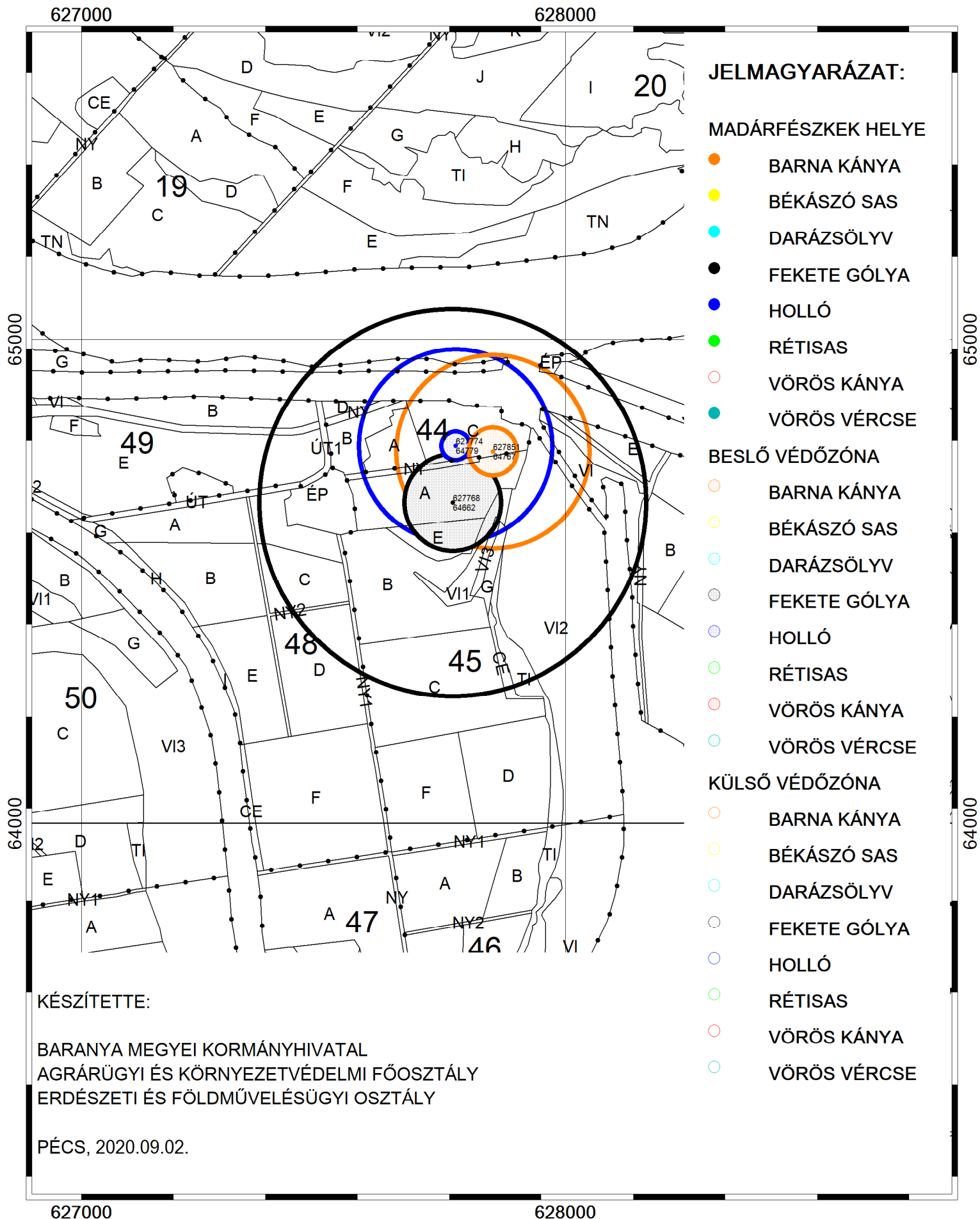
1. Gemenc Zrt. 6500 Baja, Szent I. tér 2. – „**CK**”
2. BAMKH AKF KTO (2342-4/2020.) – „**HK**”
3. DDNPI (DDNPI/135-104/2020.) – „**CK**”
4. NFK Erdészeti Főosztály Dél-Dunántúli Erdőtervezési Osztály (e-mail: [lajos.balogh@nfk.gov.hu](mailto:lajos.balogh@nfk.gov.hu))
5. NFK Erdészeti Főosztály „e-mail” ([erdeszet.honlap@nfk.gov.hu](mailto:erdeszet.honlap@nfk.gov.hu)) + Tartalommódosítási Adatlap
6. Irattár



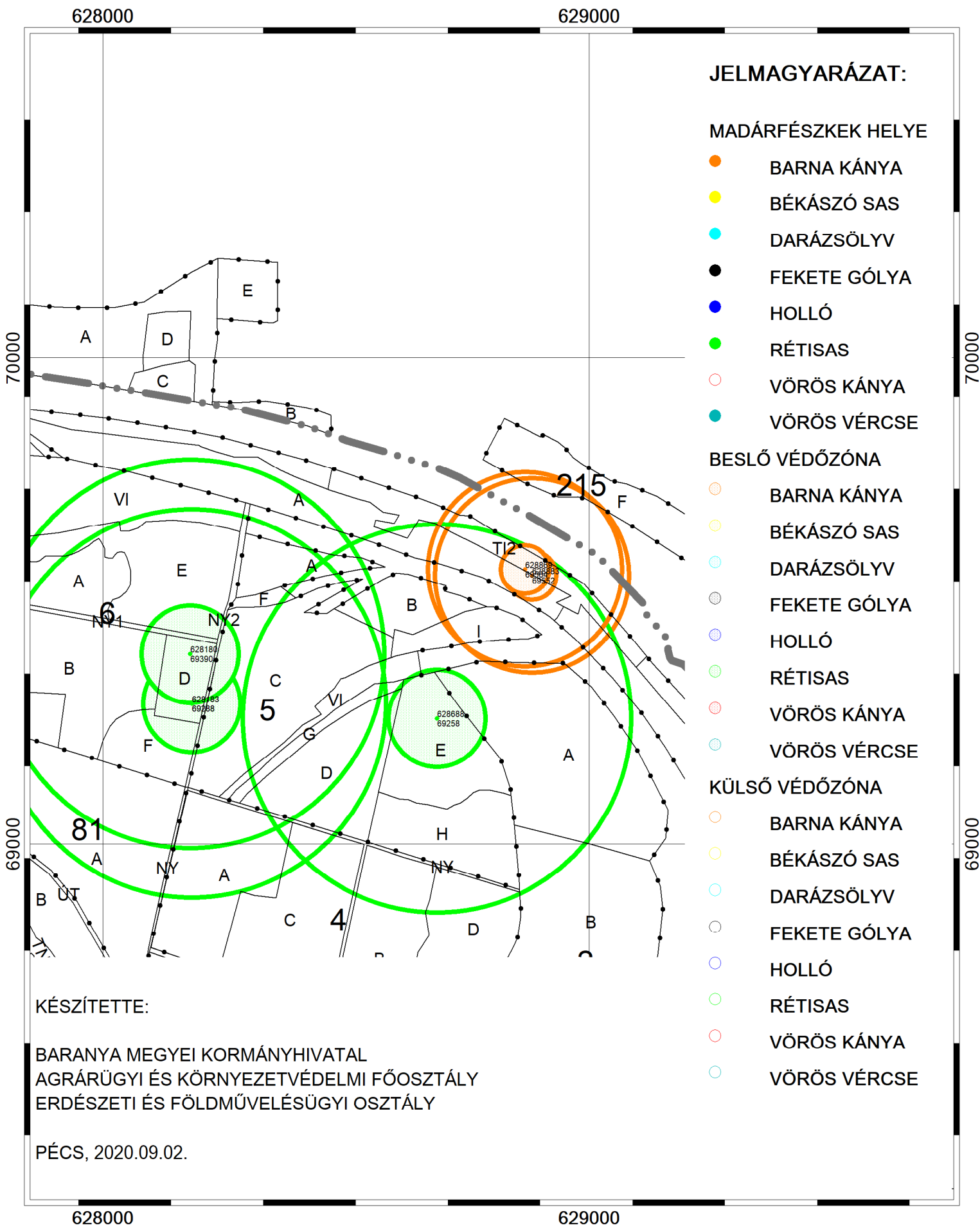
ERDÉSZETI TÉRKÉP A  
BA/52/02806-6/2020.  
ÜGYIRATSZÁMÚ HATÁROZATHOZ  
M:1:10000



ERDÉSZETI TÉRKÉP A  
BA/52/02806-6/2020.  
ÜGYIRATSZÁMÚ HATÁROZATHOZ  
M:1:10000



ERDÉSZETI TÉRKÉP A  
BA/52/02806-6/2020.  
ÜGYIRATSZÁMÚ HATÁROZATHOZ  
M:1:10000



KÉSZÍTETTE:

BARANYA MEGYEI KORMÁNYHIVATAL  
AGRÁRÜGYI ÉS KÖRNYEZETVÉDELMI FŐOSZTÁLY  
ERDÉSZETI ÉS FÖLDMŰVELÉSÜGYI OSZTÁLY

PÉCS, 2020.09.02.

## Részlet adatlap (belső használatra)

Ügyszám: BA/52/2806-6/2020

Hatályos:

Oldal: 1/a

Részlet: **Kölked (320) 43 E (50)**

Területe: 1,36 ha

Gazdálkodó: Gemenc Zrt. Bátaszéki Erdészete (951)

Illetékes: BAMKH

Elsődleges rendeltetés: Természetvédelmi

Üzem mód: Vágásos

További rendeltetések:

Természetességi alapelvárás: Átmeneti erdő

Természetességi állapot: Átmeneti erdő

Erdőtervezési körzet: Bédai

Következő ütemezett körzeti erdőtervezés éve: 2020

Erdészeti táj: Dunamenti-síkság

Védettség foka: Védett természeti terület

Natura 2000: Része a hálózatnak HUDD10004, HUDD20045

Tengerszint fel. mag: Kültér (ártér)

Fekvés: Középmély fekvés

Lejtés: Sík és hullámos

Domborzat: Sík (lapály)

Termőhelytípus-változat: ESZTY-ALLV-HÖ-MÉ-V

T.h. megh. módja: Közvetett (növénytakaságok alapján)

Faállománytípus: Egyes-nemes fűzes

Távlati célállomány: Kőrises-kocsányos tölgyes

Tűzveszélyességi besorolás: Kismértékben veszélyeztetett terület

### ÁLLOMÁNYLEÍRÁS

Sz	Szint	Fafaj	Eredet	Elegyarány (%)	Elegyedés módja	Záródás (%)	Kor (év)	Magasság* (m)	Átmérő* (cm)	Fakészlet* (m3/ha)
1	Felső	Gemenci klón keverék	M	44	FF	100	22	21	17	136
2	Felső	Fehér fűz	ST	34	MO	100	29	21	27	105
3	Felső	Fehér nyár	M	10	SZ	100	22	24	21	34
4	Felső	Akác	SG	12	TÖ	100	29	23	27	39

Összesen:

314

Egyéb fafajok a részletben:

### FAKITERMELESI TERV

Fakitermelés módja:

Sz	Fafaj	Vágás- érettségi kor	Érintett terület: Redukált terület: Erély(%)**	m3**	Érintett terület: Redukált terület: Erély(%)**	m3**	Érintett terület: Redukált terület: Erély(%)**	m3**
1	Gemenci klón keverék	45						
2	Fehér fűz	52						
3	Fehér nyár	45						
4	Akác	52						

Összesen:

### ERDŐSÍTÉSI TERV

Kötelezettség területe: 0 ha

Erdősítés:	módja	Választott: célállománya	elegyfa faja	Vágás- érettségi kor
1. változat:				
2. változat:				

## Részlet adatlap (belső használatra)

Ügyszám: BA/52/2806-6/2020

Hatályos:

Oldal: 1/b

Részlet: **Kölked (320) 43 E (50)**

Területe: 1,36 ha

Gazdálkodó: Gemenc Zrt. Bátaszéki Erdészete (951)

Illetékes: BAMKH

Utolsó használat módja és éve: Törzskiválasztó gyérítés (2017)

Vonatkozás éve: 2019

Előző azonosító\*: Kölked 43 E

Védett terület megnevezése: Duna-Dráva NP

Erdőrezervátum:

Jellemző Natura 2000 jelölő élőhely:

Vadgazdálkodási egység\*: Gemenc Zrt. Béda-Karapancsa (505000)

**RÉSZLETSZINTŰ ELŐÍRÁSOK:** 2. és 4. fafajsort becsült korú. A vízparti sáv nevelővágással csak gyenge eréllyel érinthető.

Fokozottan védett állatfaj: erd. tev. az 1996. évi LIII. tv. 43. § (1) bek. betartásával végezhető.

Figyelembe véve az erdőrészlet fajokösszetételét, ültetvény jellegét és csekély természeti értékét, a Duna-Dráva Nemzeti Park Igazgatóság, mint természetvédelmi kezelő elfogadhatónak tartja a gyérítés vegetációs időn belül történő elvégzését július 1-től augusztus 31-ig, amennyiben egyéb tényező (pl. fokozottan védett faj költése) más időkorlátot nem tesz szükségessé. A fakitermelés vegetációs időn belül történő elvégzéséhez minden esetben szükséges a természetvédelmi hatóság engedélyének beszerzése is.

A részletben a fokozottan védett madár (BK) védelme érdekében érdekében a fészek tágabb, 200 méteres védőzónájába eső részén április 1. és július 31. közötti időszakban bármilyen erdőgazdálkodási tevékenység csak indokolt esetben, a természetvédelmi kezelő, a DDNPI jegyzőkönyvezett hozzájárulásával végezhető. A jegyzőkönyvek másolati példányát az illetékes természetvédelmi hatóság részére meg kell küldeni!

A részletben a fokozottan védett madár (FG) védelme érdekében a fészek 400 méteres védőzónájába eső részén március 15. és augusztus 15. közötti időszakban erdőgazdálkodási tevékenység csak indokolt esetben, a természetvédelmi kezelő, a DDNPI jegyzőkönyvezett hozzájárulásával végezhető.

A jegyzőkönyvek másolati példányát az illetékes természetvédelmi hatóság részére meg kell küldeni!

### MEGJEGYZÉSEK:

## Részlet adatlap (belső használatra)

Ügyszám: BA/52/2806-6/2020

Hatályos:

Oldal: 2/a

Részlet: **Kölked (320) 44 A (10)**

Területe: 1,07 ha

Gazdálkodó: Gemenc Zrt. Bátaszéki Erdészete (951)

Illetékes: BAMKH

Elsődleges rendeltetés: Természetvédelmi

Üzem mód: Átmeneti

További rendeltetések: Natura 2000

Természetességi alapelvárás: Természetszerű erdő

Természetességi állapot: Természetszerű erdő

Erdőtervezési körzet: Bédai

Következő ütemezett körzeti erdőtervezés éve: 2020

Erdészeti táj: Dunamenti-síkság

Védettség foka: Fokozottan védett természeti terület

Natura 2000: Része a hálózatnak HUDD10004, HUDD20045

Tengerszint fel. mag: Kültér (ártér)

Fekvés: Középmély fekvés

Lejtés: Sík és hullámos

Domborzat: Sík (lapály)

Termőhelytípus-változat: ESZTY-IDŐSZ-ÖE-MÉ-V

T.h. megh. módja: Közvetett (növénytakaságok alapján)

Faállománytípus: Tölgyes-kőris

Távlati célállomány: Kőris-kocsányos tölgyes

Tűzveszélyességi besorolás: Kismértékben veszélyeztetett terület

### ÁLLOMÁNYLEÍRÁS

Sz	Szint	Fafaj	Eredet	Elegyarány (%)	Elegyedés módja	Záródás (%)	Kor (év)	Magasság* (m)	Átmérő* (cm)	Fakészlet* (m3/ha)
1	Felső	Magyar kőris	M	60	FF	70	14	11	8	63
2	Felső	Kocsányos tölgy	M	30	SZ	70	14	5	5	15
3	Felső	Vénic szil	M	10	SZ	70	14	7	5	5
4	Hagyásfa	Szlavon tölgy	M				138	33	70	36

Összesen:

119

Egyéb fafajok a részletben:

### FAKITERMELESI TERV

Fakitermelés módja:

TI

Sz	Fafaj	Vágás- érettségi kor	Érintett terület: 1,07 ha Redukált terület: Erély(%)** m3**	Érintett terület: Redukált terület: Erély(%)** m3**	Érintett terület: Redukált terület: Erély(%)** m3**
1	Magyar kőris	90	10 7		
2	Kocsányos tölgy	90	5 1		
3	Vénic szil	90	5 0		
4	Szlavon tölgy	999			

Összesen:

8

### ERDŐSÍTÉSI TERV

Kötelezettség területe:

Erdősítés: módja	Választott: célállománya	elegyfafejai	Vágás- érettségi kor
1. változat:			
2. változat:			

## Részlet adatlap (belső használatra)

Ügyszám: BA/52/2806-6/2020

Részlet: **Kölked (320) 44 A (10)**

Gazdálkodó: Gemenc Zrt. Bátaszéki Erdészete (951)

Illetékes: BAMKH

Hatályos:

Területe: 1,07 ha

Oldal: 2/b

Utolsó használat módja és éve: Tarvágás (2005)

Vonatkozás éve: 2019

Előző azonosító\*: Kölked 44 A

Védett terület megnevezése: Duna-Dráva NP

Erdőrezervátum:

Jellemző Natura 2000 jelölő élőhely:

Vadgazdálkodási egység\*: Gemenc Zrt. Béda-Karapancsa (505000)

**RÉSZLETSZINTŰ ELŐÍRÁSOK:** Az erdőrészletben fokozottan védett madár (FG) védelme érdekében a fészkek 400 m sugarú védőzónájába eső részterületén március 15. és augusztus 15. közötti időszakban erdőgazdálkodási tevékenység csak indokolt esetben, a természetvédelmi kezelő, a DDNPI jegyzőkönyvezett hozzájárulásával végezhető.

Az erdőrészletben fokozottan védett madár (BK) védelme érdekében a fészkek 200 m sugarú védőzónájába eső részterületén április 1. és július 31. közötti időszakban erdőgazdálkodási tevékenység csak indokolt esetben, a természetvédelmi kezelő, a DDNPI jegyzőkönyvezett hozzájárulásával végezhető.

Az erdőrészletben védett madár (H) védelme érdekében a fészkek 200 m sugarú védőzónájába eső részterületén február 1. és május 31. közötti időszakban erdőgazdálkodási tevékenység csak indokolt esetben, a természetvédelmi kezelő, a DDNPI jegyzőkönyvezett hozzájárulásával végezhető.

A jegyzőkönyvek másolati példányát az illetékes természetvédelmi hatóság részére meg kell küldeni!

**MEGJEGYZÉSEK:** 2006. évi erdősisítés. Pótlás még szükséges. Kerített. Teljes kúszócserje borítás. Sürgősen ápolni kell. Cserjeszintben: HSZE, VGY, VSZŐ.



## Részlet adatlap (belső használatra)

Ügyszám: BA/52/2806-6/2020

Hatályos:

Oldal: 3/a

Részlet: **Kölked (320) 44 C (30)**

Területe: 2,39 ha

Gazdálkodó: Gemenc Zrt. Bátaszéki Erdészete (951)

Illetékes: BAMKH

Elsődleges rendeltetés: Természetvédelmi

Üzem mód: Átmeneti

További rendeltetések: Kísérleti; Natura 2000

Természetességi alapelvárás: Származék erdő

Természetességi állapot: Származék erdő

Erdőtervezési körzet: Bédai

Következő ütemezett körzeti erdőtervezés éve: 2020

Erdészeti táj: Dunamenti-síkság

Védettség foka: Fokozottan védett természeti terület

Natura 2000: Része a hálózathoz HUDD10004, HUDD20045

Tengerszint fel. mag: Kültér (ártér)

Fekvés: Középmély fekvés

Lejtés: Sík és hullámos

Domborzat: Sík (lapály)

Termőhelytípus-változat: ESZTY-IDŐSZ-ÖE-MÉ-V

T.h. megh. módja: Közvetett (növénytakaságok alapján)

Faállománytípus: Tölgyes-kőris

Távlati célállomány: Kőris-kocsányos tölgyes

Tűzveszélyességi besorolás: Kismértékben veszélyeztetett terület

### ÁLLOMÁNYLEÍRÁS

Sz	Szint	Fafaj	Eredet	Elegyarány (%)	Elegyedés módja	Záródás (%)	Kor (év)	Magasság* (m)	Átmérő* (cm)	Fakészlet* (m3/ha)
1	Felső	Szlavon tölgy	M	91	FF	21	138	34	77	91
2	Felső	Magyar kőris	M	9	SZ	21	138	35	85	9
3	Alsó	Magyar kőris	M	100	FF	31	39	18	18	92

Összesen:

192

Egyéb fafajok a részletben:

### FAKITERMELESI TERV

Fakitermelés módja:

Sz	Fafaj	Vágás- érettségi kor	Érintett terület: Redukált terület: Erély(%)** m3**	Érintett terület: Redukált terület: Erély(%)** m3**	Érintett terület: Redukált terület: Erély(%)** m3**
1	Szlavon tölgy	130			
2	Magyar kőris	130			
3	Magyar kőris	120			

Összesen:

### ERDŐSÍTÉSI TERV

Kötelezettség területe: 0,74 ha

Erdőfelújítás száralóvágáshoz kapcsolódóan

Választott: 1. változat

Erdősítés: módja

célállománya

elegyfafejai

Vágás-  
érettségi kor

1. változat: Természetes mageredetű erdőfelújítás mesterséges kiegészítéssel

H-EKL

VSZ,GY,MJ

120

2. változat: Mesterséges erdőfelújítás alátelepítéssel

T

VSZ,GY,MJ

130



## Részlet adatlap (belső használatra)

Ügyszám: BA/52/2806-6/2020

Részlet: **Kölked (320) 44 C (30)**

Gazdálkodó: Gemenc Zrt. Bátaszéki Erdészete (951)

Illetékes: BAMKH

Hatályos:

Területe: 2,39 ha

Oldal: 3/b

Utolsó használat módja és éve: Szálatlövágás (2014)

Vonatkozás éve: 2019

Előző azonosító\*: Kölked 44 A

Védett terület megnevezése: Duna-Dráva NP

Erdőrezervátum:

Jellemző Natura 2000 jelölő élőhely:

Vadgazdálkodási egység\*: Gemenc Zrt. Béda-Karapancsa (505000)

**RÉSZLETSSZINTŰ ELŐÍRÁSOK:** A SZV-t csak akkor lehet együttemben végrehajtani, ha azt a makktermés indokolja.

K-T célállományú erdőfelújítás befejezésekor a KST-nek 2000 db/ha számban jelen kell lennie. A SZV tervezett eréllyel történő elvégzése során legfeljebb 0,20 ha nagyságú lékek keletkezhetnek, azonban a fahasználat - legfeljebb a tervezett élőfakészlet mértékéig - kiterjedhet a SZV érintett területének egészére is.

A részletben a fokozottan védett madár (FG) védelme érdekében a fészkek 100 m sugarú védőzónájában, költési időben (március 15. és augusztus 15. ) tilos bármilyen erdőgazdálkodási tevékenység végzése. Költési időszakon kívül véghasználat nem, a tisztítás kivételével pedig egyéb fahasználat csak kivételesen indokolt esetben, a természetvédelmi kezelő, DDNPI jegyzőkönyvezett hozzájárulásával végezhető.

A fészkek 400 méteres védőzónájába eső részen március 15. és augusztus 15. közötti időszakban erdőgazdálkodási tevékenység csak indokolt esetben, a természetvédelmi kezelő, a DDNPI jegyzőkönyvezett hozzájárulásával végezhető.

A részletben a védett madár (H) védelme érdekében a fészkek 30 m sugarú védőzónájában, költési időben (február 1. és május 31.) tilos bármilyen erdőgazdálkodási tevékenység végzése. Költési időszakon kívül véghasználat nem, a tisztítás kivételével pedig egyéb fahasználat csak kivételesen indokolt esetben, a természetvédelmi kezelő, DDNPI jegyzőkönyvezett hozzájárulásával végezhető.

A fészkek 200 méteres védőzónájába eső részen február 1. és május 31. közötti időszakban erdőgazdálkodási tevékenység csak indokolt esetben, a természetvédelmi kezelő, a DDNPI jegyzőkönyvezett hozzájárulásával végezhető.

A jegyzőkönyvek másolati példányát az illetékes természetvédelmi hatóság részére meg kell küldeni!

**MEGJEGYZÉSEK:** A beavatkozások konkrét megtervezése során egyeztetni kell a természetvédelmi kezelő illetékes szakembereivel, a tervezett eréllyel történő SZV jellegét a fentiek figyelembe vételével közösen kell meghatározni. A kivágásra tervezett fákat a természetvédelmi kezelő képviselőjével közösen kell kijelölni. Az erdőrészletben hollófészkek (III. X 64779, Y 627774, KST tartófán) található.

**FOKOZOTTAN VÉDETT FAJOK ADATAI:** Az erdőrészletben fokozottan védett madárfészkek található: Barna kánya fészkek (EOV Y: 627851; X: 64767 ? KST tartófán). Az erdőrészletben védett madárfészkek található: Holló fészkek (EOV Y: 627774; X: 64779).

A részletben a fokozottan védett madár (BK) védelme érdekében - az erdőrészlet a fészkek szűkebb, 50 m sugarú védőzónájába eső részterületén - költési időben (április 1. és július 31.) tilos bármilyen erdőgazdálkodási tevékenység végzése. Költési időszakon kívül véghasználat nem, a tisztítás kivételével pedig egyéb fahasználat csak kivételesen indokolt esetben, a természetvédelmi kezelő, DDNPI jegyzőkönyvezett hozzájárulásával végezhető.

A fészkek tágabb, 200 méteres védőzónájába eső részen április 1. és július 31. közötti időszakban bármilyen erdőgazdálkodási tevékenység csak indokolt esetben, a természetvédelmi kezelő, a DDNPI jegyzőkönyvezett hozzájárulásával végezhető.

A jegyzőkönyvek másolati példányát az illetékes természetvédelmi hatóság részére meg kell küldeni!

Az erdőrészletben denevérfajok találhatóak.

## Részlet adatlap (belső használatra)

Ügyszám: BA/52/2806-6/2020

Hatályos:

Oldal: 4/a

Részlet: **Kölked (320) 45 A (10)**

Területe: 3,62 ha

Gazdálkodó: Gemenc Zrt. Bátaszéki Erdészete (951)

Illetékes: BAMKH

Elsődleges rendeltetés: Természetvédelmi	Üzem mód: Átmeneti
További rendeltetések: Kísérleti; Natura 2000	
Természetességi alapelvárás: Származék erdő	Természetességi állapot: Származék erdő
Erdőtervezési körzet: Bédai	Következő ütemezett körzeti erdőtervezés éve: 2020
Erdészeti táj: Dunamenti-síkság	
Védettség foka: Fokozottan védett természeti terület	Natura 2000: Része a hálózathoz HUDD10004, HUDD20045
Tengerszint fel. mag: Kültér (ártér)	Fekvés: Középmély fekvés
Lejtés: Sík és hullámos	Domborzat: Sík (lapály)
Termőhelytípus-változat: ESZTY-IDŐSZ-ÖE-MÉ-V	T.h. megh. módja: Talajszelvény helyszíni- és laborvizsgálata
Faállománytípus: Kocsányos tölgyes	
Távlati célállomány: Kőrises-kocsányos tölgyes	
Tűzveszélyességi besorolás: Kismértékben veszélyeztetett terület	

### ÁLLOMÁNYLEÍRÁS

Sz	Szint	Fafaj	Eredet	Elegyarány (%)	Elegyedés módja	Záródás (%)	Kor (év)	Magasság* (m)	Átmérő* (cm)	Fakészlet* (m3/ha)
1	Felső	Szlavon tölgy	M	94	FF	77	138	36	75	283
2	Felső	Magyar kőris	M	6	SZ	77	138	38	80	19

Összesen:

302

Egyéb fafajok a részletben: ZJ, A, FD, VG

### FAKITERMELESI TERV

Fakitermelés módja:

Sz	Fafaj	Vágás- érettségi kor	Érintett terület: Redukált terület: Erély(%)** m3**	Érintett terület: Redukált terület: Erély(%)** m3**	Érintett terület: Redukált terület: Erély(%)** m3**
1	Szlavon tölgy	130			
2	Magyar kőris	130			

Összesen:

### ERDŐSÍTÉSI TERV

Kötelezettség területe: 0,50 ha

Erdőfelújítás száralóvágáshoz kapcsolódóan

Választott: 1. változat

Erdősítés: módja	célállománya	elegyfajjai	Vágás- érettségi kor
1. változat: Természetes mageredetű erdőfelújítás mesterséges kiegészítéssel	H-EKL	VSZ,GY,MJ	120
2. változat: Mesterséges erdőfelújítás alátelítéssel	T	VSZ,GY,MJ	130

## Részlet adatlap (belső használatra)

Ügyszám: BA/52/2806-6/2020

Hatályos:

Oldal: 4/b

Részlet: **Kölked (320) 45 A (10)**

Területe: 3,62 ha

Gazdálkodó: Gemenc Zrt. Bátaszéki Erdészete (951)

Illetékes: BAMKH

Utolsó használat módja és éve: Szálatlövágás (2015)

Vonatkozás éve: 2019

Előző azonosító\*: Kölked 45 A

Védett terület megnevezése: Duna-Dráva NP

Erdőrezervátum:

Jellemző Natura 2000 jelölő élőhely:

Vadgazdálkodási egység\*: Gemenc Zrt. Béda-Karapancsa (505000)

**RÉSZLETSZINTŰ ELŐÍRÁSOK:** A részletben a fokozottan védett madár (BK) védelme érdekében - az erdőrészlet a fészkek szűkebb, 50 m sugarú védőzónájába eső részterületén - költési időben (április 1. és július 31.) tilos bármilyen erdőgazdálkodási tevékenység végzése. Költési időszakon kívül véghasználat nem, a tisztítás kivételével pedig egyéb fahasználat csak kivételesen indokolt esetben, a természetvédelmi kezelő, DDNPI jegyzőkönyvezett hozzájárulásával végezhető.

A fészkek tágabb, 200 méteres védőzónájába eső részén április 1. és július 31. közötti időszakban bármilyen erdőgazdálkodási tevékenység csak indokolt esetben, a természetvédelmi kezelő, a DDNPI jegyzőkönyvezett hozzájárulásával végezhető.

A részletben a fokozottan védett madár (FG) védelme érdekében a fészkek 100 m sugarú védőzónájában, költési időben (március 15. és augusztus 15. ) tilos bármilyen erdőgazdálkodási tevékenység végzése. Költési időszakon kívül véghasználat nem, a tisztítás kivételével pedig egyéb fahasználat csak kivételesen indokolt esetben, a természetvédelmi kezelő, DDNPI jegyzőkönyvezett hozzájárulásával végezhető.

A fészkek 400 méteres védőzónájába eső részén március 15. és augusztus 15. közötti időszakban erdőgazdálkodási tevékenység csak indokolt esetben, a természetvédelmi kezelő, a DDNPI jegyzőkönyvezett hozzájárulásával végezhető.

A részletben a védett madár (H) védelme érdekében a fészkek 200 méteres védőzónájába eső részén február 1. és május 31. közötti időszakban erdőgazdálkodási tevékenység csak indokolt esetben, a természetvédelmi kezelő, a DDNPI jegyzőkönyvezett hozzájárulásával végezhető.

A jegyzőkönyvek másolati példányát az illetékes természetvédelmi hatóság részére meg kell küldeni!

A SZV-t csak akkor lehet együttemben végrehajtani, ha azt a makktérkép indokolja. A SZV tervezett eréllyel történő elvégzése során legfeljebb 0,20 ha nagyságú lécek keletkezhetnek, azonban a fahasználat - legfeljebb a tervezett élőfakészlet mértékéig - kiterjedhet a SZV érintett területének egészére is.

**MEGJEGYZÉSEK:** A beavatkozások konkrét megtervezése során egyeztetni kell a természetvédelmi kezelő illetékes szakembereivel, a tervezett eréllyel történő SZV jellegét a fentiek figyelembe vételével közösen kell meghatározni.

K-T célállományú erdőfelújítás befejezésekor a KST-nek 2000 db/ha számban jelen kell lennie.

Alsó szintben: MSZ, MJ. Néhány VG a vadászház felőli oldalon. Cserjeszintben: HSZE, ZJ, MSZ, MJ, VGY, KÖK, EGG, EP, VSZŐ, MO, FBD.

**FOKOZOTTAN VÉDETT FAJOK ADATAI:** Az erdőrészletben fokozottan védett madárfészkek találhatók:

Fekete gólya (Y 627768, X 64662, KST tartófán),

Barna kánya (Y 627827, X 64654, KST tartófán).

## Részlet adatlap (belső használatra)

Ügyszám: BA/52/2806-6/2020

Hatályos:

Oldal: 5/a

Részlet: **Kölked (320) 45 B (20)**

Területe: 4,97 ha

Gazdálkodó: Gemenc Zrt. Bátaszéki Erdészete (951)

Illetékes: BAMKH

Elsődleges rendeltetés: Természetvédelmi

Üzem mód: Vágásos

További rendeltetések: Natura 2000

Természetességi alapelvárás: Származék erdő

Természetességi állapot: Származék erdő

Erdőtervezési körzet: Bédai

Következő ütemezett körzeti erdőtervezés éve: 2020

Erdészeti táj: Dunamenti-síkság

Védettség foka: Védett természeti terület

Natura 2000: Része a hálózathoz HUDD10004, HUDD20045

Tengerszint fel. mag: Kültér (ártér)

Fekvés: Középmagas fekvés

Lejtés: Sík és hullámos

Domborzat: Sík (lapály)

Termőhelytípus-változat: ESZTY-IDŐSZ-HŐ-IMÉ-V

T.h. megh. módja: Talajszelvény helyszíni- és laborvizsgálata

Faállománytípus: Egyéb lomb elegyes-hazai nyáras

Távlati célállomány: Kőrises-kocsányos tölgyes

Tűzveszélyességi besorolás: Kismértékben veszélyeztetett terület

### ÁLLOMÁNYLEÍRÁS

Sz	Szint	Fafaj	Eredet	Elegyarány (%)	Elegyedés módja	Záródás (%)	Kor (év)	Magasság* (m)	Átmérő* (cm)	Fakészlet* (m3/ha)
1	Felső	Fehér nyár	M	44	FF	100	12	6	5	30
2	Felső	Magyar kőris	M	49	MO	100	12	3	4	23
3	Felső	Gemenci klón keverék	M	7	SZ	100	12	6	5	7

Összesen:

60

Egyéb fafajok a részletben:

### FAKITERMELESI TERV

Fakitermelés módja:

Sz	Fafaj	Vágás- érettségi kor	Érintett terület: Redukált terület: Erély(%)** m3**	Érintett terület: Redukált terület: Erély(%)** m3**	Érintett terület: Redukált terület: Erély(%)** m3**
1	Fehér nyár	50			
2	Magyar kőris	50			
3	Gemenci klón keverék	50			

Összesen:

### ERDŐSÍTÉSI TERV

Kötelezettség területe:

Erdősítés:	módja	Választott: célállománya	elegyfa faja	Vágás- érettségi kor
1. változat:				
2. változat:				

## Részlet adatlap (belső használatra)

Ügyszám: BA/52/2806-6/2020

Részlet: **Kölked (320) 45 B (20)**

Gazdálkodó: Gemenc Zrt. Bátaszéki Erdészete (951)

Illetékes: BAMKH

Hatályos:

Területe: 4,97 ha

Oldal: 5/b

Utolsó használat módja és éve: Tisztítás (2019)

Vonatkozás éve: 2019

Előző azonosító\*: Kölked 45 B

Védett terület megnevezése: Duna-Dráva NP

Erdőrezervátum:

Jellemző Natura 2000 jelölő élőhely:

Vadgazdálkodási egység\*: Gemenc Zrt. Béda-Karapancsa (505000)

**RÉSZLETSZINTŰ ELŐÍRÁSOK:** AA részletben a fokozottan védett madár (FG) védelme érdekében a fészkek 100 m sugarú védőzónájában, költési időben (március 15. és augusztus 15. ) tilos bármilyen erdőgazdálkodási tevékenység végzése. Költési időszakon kívül véghasználat nem, a tisztítás kivételével pedig egyéb fahasználat csak kivételesen indokolt esetben, a természetvédelmi kezelő, DDNPI jegyzőkönyvezett hozzájárulásával végezhető.

A fészkek 400 méteres védőzónájába eső részén március 15. és augusztus 15. közötti időszakban erdőgazdálkodási tevékenység csak indokolt esetben, a természetvédelmi kezelő, a DDNPI jegyzőkönyvezett hozzájárulásával végezhető.

A részletben a fokozottan védett madár (BK) védelme érdekében a fészkek tágabb, 200 méteres védőzónájába eső részén április 1. és július 31. közötti időszakban bármilyen erdőgazdálkodási tevékenység csak indokolt esetben, a természetvédelmi kezelő, a DDNPI jegyzőkönyvezett hozzájárulásával végezhető.

A részletben a védett madár (H) védelme érdekében a fészkek 200 méteres védőzónájába eső részén február 1. és május 31. közötti időszakban erdőgazdálkodási tevékenység csak indokolt esetben, a természetvédelmi kezelő, a DDNPI jegyzőkönyvezett hozzájárulásával végezhető.

A jegyzőkönyvek másolati példányát az illetékes természetvédelmi hatóság részére meg kell küldeni!

**MEGJEGYZÉSEK:** Kerített. Változatos termőhely. ÉNY-on 1,1 ha kerítetlen ÜV. ÉK-i sarokban kb. 20 éves MAK folt (16m/18cm). Hagyásfa: CSNY, MAK, EP. VI 1 D-i végétől ÉNY-i irányban kb. 20 m széles árok, amely nincs beültetve. Cserjeszintben: VSZŐ, VGY, HSZE.

## Részlet adatlap (belső használatra)

Ügyszám: BA/52/2806-6/2020

Hatályos:

Oldal: 6/a

Részlet: **Kölked (320) 45 E (50)**

Területe: 1,07 ha

Gazdálkodó: Gemenc Zrt. Bátaszéki Erdészete (951)

Illetékes: BAMKH

Elsődleges rendeltetés: Természetvédelmi

Üzem mód: Vágásos

További rendeltetések:

Természetességi alapelvárás: Kultúrerdő

Természetességi állapot: Kultúrerdő

Erdőtervezési körzet: Bédai

Következő ütemezett körzeti erdőtervezés éve: 2020

Erdészeti táj: Dunamenti-síkság

Védettség foka: Védett természeti terület

Natura 2000: Része a hálózatnak HUDD10004, HUDD20045

Tengerszint fel. mag: Kültér (ártér)

Fekvés: Középmagas fekvés

Lejtés: Sík és hullámos

Domborzat: Sík (lapály)

Termőhelytípus-változat: ESZTY-IDŐSZ-HŐ-MÉ-H

T.h. megh. módja: Talajfúrás helyszíni vizsgálattal

Faállománytípus: Fekete diós

Távlati célállomány: Kőrises-kocsányos tölgyes

Tűzveszélyességi besorolás: Kismértékben veszélyeztetett terület

### ÁLLOMÁNYLEÍRÁS

Sz	Szint	Fafaj	Eredet	Elegyarány (%)	Elegyedés módja	Záródás (%)	Kor (év)	Magasság* (m)	Átmérő* (cm)	Fakészlet* (m3/ha)
1	Felső	Fekete dió	ST	100	FF	99	39	25	26	443

Összesen:

443

Egyéb fafajok a részletben: FFÜ, MAK, VSZ

### FAKITERMELESI TERV

Fakitermelés módja:

TKGY

Sz	Fafaj	Vágás- érettségi kor	Érintett terület: Redukált terület: Erély(%)** m3**	Érintett terület: Redukált terület: Erély(%)** m3**	Érintett terület: Redukált terület: Erély(%)** m3**
1	Fekete dió	60	12 37		

Összesen:

37

### ERDŐSÍTÉSI TERV

Kötelezettség területe:

Erdősítés: módja	Választott: célállománya	elegyfa fajai	Vágás- érettségi kor
1. változat:			
2. változat:			

## Részlet adatlap (belső használatra)

Ügyszám: BA/52/2806-6/2020

Részlet: **Kölked (320) 45 E (50)**

Gazdálkodó: Gemenc Zrt. Bátaszéki Erdészete (951)

Illetékes: BAMKH

Hatályos:

Területe: 1,07 ha

Oldal: 6/b

Utolsó használat módja és éve: Törzskiválasztó gyérítés (2019)

Vonatkozás éve: 2019

Előző azonosító\*: Kölked 45 B

Védett terület megnevezése: Duna-Dráva NP

Erdőrezervátum:

Jellemző Natura 2000 jelölő élőhely:

Vadgazdálkodási egység\*: Gemenc Zrt. Béda-Karapancsa (505000)

**RÉSZLETSZINTŰ ELŐÍRÁSOK:** A részletben a fokozottan védett madár (FG) védelme érdekében a fészkek 100 m sugarú védőzónájában, költési időben (március 15. és augusztus 15. ) tilos bármilyen erdőgazdálkodási tevékenység végzése. Költési időszakon kívül véghasználat nem, a tisztítás kivételével pedig egyéb fahasználat csak kivételesen indokolt esetben, a természetvédelmi kezelő, DDNPI jegyzőkönyvezett hozzájárulásával végezhető.

A fészkek 400 méteres védőzónájába eső részén március 15. és augusztus 15. közötti időszakban erdőgazdálkodási tevékenység csak indokolt esetben, a természetvédelmi kezelő, a DDNPI jegyzőkönyvezett hozzájárulásával végezhető.

A részletben a fokozottan védett madár (BK) védelme érdekében a fészkek tágabb, 200 méteres védőzónájába eső részén április 1. és július 31. közötti időszakban bármilyen erdőgazdálkodási tevékenység csak indokolt esetben, a természetvédelmi kezelő, a DDNPI jegyzőkönyvezett hozzájárulásával végezhető.

A részletben a védett madár (H) védelme érdekében a fészkek 200 méteres védőzónájába eső részén február 1. és május 31. közötti időszakban erdőgazdálkodási tevékenység csak indokolt esetben, a természetvédelmi kezelő, a DDNPI jegyzőkönyvezett hozzájárulásával végezhető.

A jegyzőkönyvek másolati példányát az illetékes természetvédelmi hatóság részére meg kell küldeni!

**MEGJEGYZÉSEK:** Fakitermelés az 1996. évi LIII. tv. 33. § (4) bek. alapján ápr. 1-től aug. 31-ig csak kiv. ind. esetben, a természetvédelmi hatóság hozzájárulásával végezhető.

## Részlet adatlap (belső használatra)

Ügyszám: BA/52/2806-6/2020

Hatályos:

Oldal: 7/a

Részlet: **Kölked (320) 45 G (70)**

Területe: 0,39 ha

Gazdálkodó: Gemenc Zrt. Bátaszéki Erdészete (951)

Illetékes: BAMKH

Elsődleges rendeltetés: Természetvédelmi

Üzem mód: Vágásos

További rendeltetések: Natura 2000

Természetességi alapelvárás: Származék erdő

Természetességi állapot: Származék erdő

Erdőtervezési körzet: Bédai

Következő ütemezett körzeti erdőtervezés éve: 2020

Erdészeti táj: Dunamenti-síkság

Védettség foka: Fokozottan védett természeti terület

Natura 2000: Része a hálózatnak HUDD10004, HUDD20045

Tengerszint fel. mag: Kültér (ártér)

Fekvés: Középmély fekvés

Lejtés: Sík és hullámos

Domborzat: Sík (lapály)

Termőhelytípus-változat: ESZTY-ALLV-HÖ-MÉ-H

T.h. megh. módja: Termőhelytérkép alapján

Faállománytípus: Kőris

Távlati célállomány: Tölgyes-kőris

Tűzveszélyességi besorolás: Kismértékben veszélyeztetett terület

### ÁLLOMÁNYLEÍRÁS

Sz	Szint	Fafaj	Eredet	Elegyarány (%)	Elegyedés módja	Záródás (%)	Kor (év)	Magasság* (m)	Átmérő* (cm)	Fakészlet* (m3/ha)
1	Felső	Magyar kőris	M	100	FF	100	12	3	4	74

Összesen:

74

Egyéb fafajok a részletben: FRNY, VSZ

### FAKITERMELESI TERV

Fakitermelés módja:

Sz	Fafaj	Vágás- érettségi kor	Érintett terület: Redukált terület: Erély(%)**	m3**	Érintett terület: Redukált terület: Erély(%)**	m3**	Érintett terület: Redukált terület: Erély(%)**	m3**
1	Magyar kőris	90						

Összesen:

### ERDŐSÍTÉSI TERV

Kötelezettség területe:

Erdősítés:	módja	Választott:	célállománya	elegyfa fajai	Vágás- érettségi kor
1. változat:					
2. változat:					



## Részlet adatlap (belső használatra)

Ügyszám: BA/52/2806-6/2020

Hatályos:

Oldal: 7/b

Részlet: **Kölked (320) 45 G (70)**

Területe: 0,39 ha

Gazdálkodó: Gemenc Zrt. Bátaszéki Erdészete (951)

Illetékes: BAMKH

Utolsó használat módja és éve: Tarvágás (2008)

Vonatkozás éve: 2019

Előző azonosító\*: Kölked 45 B

Védett terület megnevezése: Duna-Dráva NP

Erdőrezervátum:

Jellemző Natura 2000 jelölő élőhely:

Vadgazdálkodási egység\*: Gemenc Zrt. Béda-Karapancsa (505000)

**RÉSZLETSZINTŰ ELŐÍRÁSOK:** A részletben a fokozottan védett madár (FG) védelme érdekében a fészkek 400 méteres védőzónájába eső részén március 15. és augusztus 15. közötti időszakban erdőgazdálkodási tevékenység csak indokolt esetben, a természetvédelmi kezelő, a DDNPI jegyzőkönyvezett hozzájárulásával végezhető.

A részletben a fokozottan védett madár (BK) védelme érdekében a fészkek tágabb, 200 méteres védőzónájába eső részén április 1. és július 31. közötti időszakban bármilyen erdőgazdálkodási tevékenység csak indokolt esetben, a természetvédelmi kezelő, a DDNPI jegyzőkönyvezett hozzájárulásával végezhető.

A részletben a védett madár (H) védelme érdekében a fészkek 200 méteres védőzónájába eső részén február 1. és május 31. közötti időszakban erdőgazdálkodási tevékenység csak indokolt esetben, a természetvédelmi kezelő, a DDNPI jegyzőkönyvezett hozzájárulásával végezhető.

A jegyzőkönyvek másolati példányát az illetékes természetvédelmi hatóság részére meg kell küldeni!

**MEGJEGYZÉSEK:** Kerített. Cserjeszintben: VSZŐ, VGY, HSZE.

## Részlet adatlap (belső használatra)

Ügyszám: BA/52/2806-6/2020

Hatályos:

Oldal: 8/a

Részlet: **Kölked (320) 54 A (10)**

Területe: 10,88 ha

Gazdálkodó: Gemenc Zrt. Bátaszéki Erdészete (951)

Illetékes: BAMKH

Elsődleges rendeltetés: Természetvédelmi

Üzem mód: Átmeneti

További rendeltetések: Kísérleti; Natura 2000

Természetességi alapelvárás: Származék erdő

Természetességi állapot: Származék erdő

Erdőtervezési körzet: Bédai

Következő ütemezett körzeti erdőtervezés éve: 2020

Erdészeti táj: Dunamenti-síkság

Védettség foka: Védett természeti terület

Natura 2000: Része a hálózathoz HUDD10004, HUDD20045

Tengerszint fel. mag: Kültér (ártér)

Fekvés: Középmagas fekvés

Lejtés: Sík és hullámos

Domborzat: Sík (lapály)

Termőhelytípus-változat: ESZTY-IDŐSZ-HÖ-KMÉ-V

T.h. megh. módja: Talajszelvény helyszíni- és laborvizsgálata

Faállománytípus: Kőrises-kocsányos tölgyes

Távlati célállomány: Kőrises-kocsányos tölgyes

Tűzveszélyességi besorolás: Kismértékben veszélyeztetett terület

### ÁLLOMÁNYLEÍRÁS

Sz	Szint	Fafaj	Eredet	Elegyarány (%)	Elegyedés módja	Záródás (%)	Kor (év)	Magasság* (m)	Átmérő* (cm)	Fakészlet* (m3/ha)
1	Felső	Szlavon tölgy	M	54	FF	76	127	42	70	180
2	Felső	Magyar kőris	M	46	SZ	76	127	43	78	152

Összesen:

332

Egyéb fafajok a részletben: VSZ, MSZ, ZJ, FRNY

### FAKITERMELESI TERV

Fakitermelés módja:

Sz	Fafaj	Vágás- érettségi kor	Érintett terület: Redukált terület: Erély(%)** m3**	Érintett terület: Redukált terület: Erély(%)** m3**	Érintett terület: Redukált terület: Erély(%)** m3**
1	Szlavon tölgy	130			
2	Magyar kőris	130			

Összesen:

### ERDŐSÍTÉSI TERV

Kötelezettség területe: 0 ha

Erdősítés: módja	Választott: célállománya	elegyfa faja	Vágás- érettségi kor
1. változat:			
2. változat:			

## Részlet adatlap (belső használatra)

Ügyszám: BA/52/2806-6/2020

Hatályos:

Oldal: 8/b

Részlet: **Kölked (320) 54 A (10)**

Területe: 10,88 ha

Gazdálkodó: Gemenc Zrt. Bátaszéki Erdészete (951)

Illetékes: BAMKH

Utolsó használat módja és éve:

Vonatkozás éve: 2019

Előző azonosító\*: Kölked 54 A

Védett terület megnevezése: Duna-Dráva NP

Erdőrezervátum:

Jellemző Natura 2000 jelölő élőhely:

Vadgazdálkodási egység\*: Gemenc Zrt. Béda-Karapancsa (505000)

**RÉSZLETSZINTŰ ELŐÍRÁSOK:** 1. A fészkek szűkebb védőzónájában költési időben tilos bármilyen erdőgazdálkodási tevékenység végzése és költési időszakon kívül véghasználat nem, a tisztítás kivételével pedig egyéb fahasználat csak kivételesen indokolt esetben, a természetvédelmi kezelő, DDNPI jegyzőkönyvezett hozzájárulásával végezhető.

2. A fészkek tágabb védőzónájába eső részen költési időben erdőgazdálkodási tevékenység csak indokolt esetben, a természetvédelmi kezelő, a DDNPI jegyzőkönyvezett hozzájárulásával végezhető.

3. A jegyzőkönyvek másolati példányát az illetékes természetvédelmi hatóság részére meg kell küldeni.

**MEGJEGYZÉSEK:** Vegyes záródású állomány. Az elegyfajok a 2. szintben vannak. Cserjeszintben: MJ, FBD, ZJ, KOM, VSZŐ, VGY, MSZ, FA, EGG.

**FOKOZOTTAN VÉDETT FAJOK ADATAI:** Az erdőrészletben a következő védett és fokozottan védett madarak fészkei találhatók: barna kánya: (Y:626183, X:65095; Y:626293, X:65244; Y:626073, X:65028; Y:626137, X:65083, Y: 626283, X:65166); rétisas: (Y:625934, X:65014), fekete gólya: (Y:626315, X:65066; Y:626386, X:65132; Y:626256, X:65253, Y:626315, X: 65066); holló (Y:626103, X:65240) és denevérfajok.

BK: A fészkek szűkebb védőzónája: 50 m, tágabb védőzónája: 200 sugarú kör. Költési időszak: április 1. és július 31.

FG: A fészkek szűkebb védőzónája: 100 m, tágabb védőzónája: 400 sugarú kör. Költési időszak: március 15. és augusztus 15.

RS: A fészkek szűkebb védőzónája: 100 m, tágabb védőzónája: 400 sugarú kör. Költési időszak: január 1. és június 30.

H: A fészkek szűkebb védőzónája: 30 m, tágabb védőzónája: 200 sugarú kör. Költési időszak: február 1. és május 31.

## Részlet adatlap (belső használatra)

Ügyszám: BA/52/2806-6/2020

Hatályos:

Oldal: 9/a

Részlet: **Kölked (320) 54 B (20)**

Területe: 2,15 ha

Gazdálkodó: Gemenc Zrt. Bátaszéki Erdészete (951)

Illetékes: BAMKH

Elsődleges rendeltetés: Természetvédelmi

Üzem mód: Átmeneti

További rendeltetések: Natura 2000

Természetességi alapelvárás: Származék erdő

Természetességi állapot: Származék erdő

Erdőtervezési körzet: Bédai

Következő ütemezett körzeti erdőtervezés éve: 2020

Erdészeti táj: Dunamenti-síkság

Védettség foka: Védett természeti terület

Natura 2000: Része a hálózatnak HUDD10004, HUDD20045

Tengerszint fel. mag: Kültér (ártér)

Fekvés: Középmagas fekvés

Lejtés: Sík és hullámos

Domborzat: Sík (lapály)

Termőhelytípus-változat: ESZTY-IDŐSZ-HŐ-MÉ-V

T.h. megh. módja: Közvetett (növénytársulások alapján)

Faállománytípus: Kőrises-kocsányos tölgyes

Távlati célállomány: Kőrises-kocsányos tölgyes

Tűzveszélyességi besorolás: Kismértékben veszélyeztetett terület

### ÁLLOMÁNYLEÍRÁS

Sz	Szint	Fafaj	Eredet	Elegyarány (%)	Elegyedés módja	Záródás (%)	Kor (év)	Magasság* (m)	Átmérő* (cm)	Fakészlet* (m3/ha)
1	Felső	Szlavon tölgy	M	50	FF	80	122	33	65	261
2	Felső	Magyar kőris	M	4	CS	80	122	29	45	18
3	Felső	Kocsányos tölgy	M	34	MO	80	9	2	2	8
4	Felső	Magyar kőris	M	5	SZ	80	9	2	2	1
5	Felső	Vénic szil	M	2	SZ	80	9	2	2	0
6	Felső	Mezei szil	M	5	SZ	80	9	2	2	1
7	Alsó	Hegyi juhar	M	83	FF	34	62	21	27	40
8	Alsó	Magyar kőris	M	17	SZ	34	49	20	23	8

Összesen:

337

Egyéb fafajok a részletben: FFÜ, A, ZJ, GL, GY

### FAKITERMELÉSI TERV

Fakitermelés módja:

Sz	Fafaj	Vágás- érettségi kor	Érintett terület: Redukált terület: Erély(%)** m3**	Érintett terület: Redukált terület: Erély(%)** m3**	Érintett terület: Redukált terület: Erély(%)** m3**
1	Szlavon tölgy	100			
2	Magyar kőris	100			
3	Kocsányos tölgy	100			
4	Magyar kőris	100			
5	Vénic szil	100			
6	Mezei szil	100			
7	Hegyi juhar	40			
8	Magyar kőris	27			

Összesen:

### ERDŐSÍTÉSI TERV

Kötelezettség területe:

Erdősítés: módja	Választott: célállománya	elegyfa fajai	Vágás- érettségi kor
1. változat:			
2. változat:			

## Részlet adatlap (belső használatra)

Ügyszám: BA/52/2806-6/2020

Hatályos:

Oldal: 9/b

Részlet: **Kölked (320) 54 B (20)**

Területe: 2,15 ha

Gazdálkodó: Gemenc Zrt. Bátaszéki Erdészete (951)

Illetékes: BAMKH

Utolsó használat módja és éve: Felújító vágás végvágása (2013)

Vonatkozás éve: 2019

Előző azonosító\*: Kölked 54 B

Védett terület megnevezése: Duna-Dráva NP

Erdőrezervátum:

Jellemző Natura 2000 jelölő élőhely:

Vadgazdálkodási egység\*: Gemenc Zrt. Béda-Karapancsa (505000)

**RÉSZLETSZINTŰ ELŐÍRÁSOK:** A részletben a fokozottan védett madár (FG) védelme érdekében a fészek 400 méteres védőzónájába eső részén március 15. és augusztus 15. közötti időszakban erdőgazdálkodási tevékenység csak indokolt esetben, a természetvédelmi kezelő, a DDNPI jegyzőkönyvezett hozzájárulásával végezhető.

A jegyzőkönyvek másolati példányát az illetékes természetvédelmi hatóság részére meg kell küldeni!

**MEGJEGYZÉSEK:** Juharos folt K-en, alatta sok HJ és MAK újulat. Felső szintben: FFŰ.

Alsó szintben: VSZ, A, EP, FD, ZJ. Cserjeszintben: ZJ, FBD, HSZE, EGG, EISZ, A, MAK, VSZ, FA, MSZ, HJ. Összevont fafajsort: MAK+FFŰ.

Védett növényfaj: erd. tevékenység az 1996. évi LIII. tv. 42. § (1) bek. betartásával végezhető. Fakitermelés az 1996. évi LIII. tv. 33. § (4) bek. alapján ápr. 1-től aug. 31-ig csak kiv. ind. esetben, a természetvédelmi hatóság hozzájárulásával végezhető.

Hagyásfacsoport visszahagyandó az élőfakészlet 10 százalékos mértékéig

a természetvédelmi kezelő képviselőjével történt közös kijelölés alapján. A hagyásfacsoport a véghasználati előírásban (terület, fakészlet) már nem szerepel.

## Részlet adatlap (belső használatra)

Ügyszám: BA/52/2806-6/2020

Hatályos:

Oldal: 10/a

Részlet: **Kölked (320) 54 C (30)**

Területe: 1,07 ha

Gazdálkodó: Gemenc Zrt. Bátaszéki Erdészete (951)

Illetékes: BAMKH

Elsődleges rendeltetés: Természetvédelmi

Üzem mód: Átmeneti

További rendeltetések: Natura 2000

Természetességi alapelvárás: Természetszerű erdő

Természetességi állapot: Származék erdő

Erdőtervezési körzet: Bédai

Következő ütemezett körzeti erdőtervezés éve: 2020

Erdészeti táj: Dunamenti-síkság

Védettség foka: Védett természeti terület

Natura 2000: Része a hálózatnak HUDD10004, HUDD20045

Tengerszint fel. mag: Kültér (ártér)

Fekvés: Középmagas fekvés

Lejtés: Sík és hullámos

Domborzat: Sík (lapály)

Termőhelytípus-változat: ESZTY-IDŐSZ-HŐ-MÉ-V

T.h. megh. módja: Közvetett (növénytakarások alapján)

Faállománytípus: Kőrises-kocsányos tölgyes

Távlati célállomány: Kőrises-kocsányos tölgyes

Tűzveszélyességi besorolás: Kismértékben veszélyeztetett terület

### ÁLLOMÁNYLEÍRÁS

Sz	Szint	Fafaj	Eredet	Elegyarány (%)	Elegyedés módja	Záródás (%)	Kor (év)	Magasság* (m)	Átmérő* (cm)	Fakészlet* (m3/ha)
1	Felső	Kocsányos tölgy	M	84	FF	100	16	2	2	26
2	Felső	Magyar kőris	M	13	SZ	100	16	2	2	4
3	Felső	Fehér nyár	M	3	SZ	100	16	2	3	1

Összesen:

31

Egyéb fafajok a részletben: HJ, FD, A, ZJ, VSZ

### FAKITERMELESI TERV

Fakitermelés módja:

Sz	Fafaj	Vágás- érettségi kor	Érintett terület: Redukált terület: Erély(%)** m3**	Érintett terület: Redukált terület: Erély(%)** m3**	Érintett terület: Redukált terület: Erély(%)** m3**
1	Kocsányos tölgy	100			
2	Magyar kőris	100			
3	Fehér nyár	100			

Összesen:

### ERDŐSÍTÉSI TERV

Kötelezettség területe:

Erdősítés: módja	Választott: célállománya	elegyfafejai	Vágás- érettségi kor
1. változat:			
2. változat:			

## Részlet adatlap (belső használatra)

Ügyszám: BA/52/2806-6/2020

Hatályos:

Oldal: 10/b

Részlet: **Kölked (320) 54 C (30)**

Területe: 1,07 ha

Gazdálkodó: Gemenc Zrt. Bátaszéki Erdészete (951)

Illetékes: BAMKH

Utolsó használat módja és éve: Tarvágás (2003)

Vonatkozás éve: 2019

Előző azonosító\*: Kölked 54 C

Védett terület megnevezése: Duna-Dráva NP

Erdőrezervátum:

Jellemző Natura 2000 jelölő élőhely:

Vadgazdálkodási egység\*: Gemenc Zrt. Béda-Karapancsa (505000)

**RÉSZLETSZINTŰ ELŐÍRÁSOK:** A részletben a fokozottan védett madár (FG) védelme érdekében a fészek 400 méteres védőzónájába eső részén március 15. és augusztus 15. közötti időszakban erdőgazdálkodási tevékenység csak indokolt esetben, a természetvédelmi kezelő, a DDNPI jegyzőkönyvezett hozzájárulásával végezhető.

A jegyzőkönyvek másolati példányát az illetékes természetvédelmi hatóság részére meg kell küldeni!

**MEGJEGYZÉSEK:** Kerített.

Vegyeskorú állomány.

Vegyes záródású állomány.

További fafaj: MSZ, EP.

4 db. KST hagyásfa.

## Részlet adatlap (belső használatra)

Ügyszám: BA/52/2806-6/2020

Hatályos:

Oldal: 11/a

Részlet: **Kölked (320) 54 D (40)**

Területe: 1,32 ha

Gazdálkodó: Gemenc Zrt. Bátaszéki Erdészete (951)

Illetékes: BAMKH

Elsődleges rendeltetés: Természetvédelmi

Üzem mód: Átmeneti

További rendeltetések: Natura 2000

Természetességi alapelvárás: Származék erdő

Természetességi állapot: Származék erdő

Erdőtervezési körzet: Bédai

Következő ütemezett körzeti erdőtervezés éve: 2020

Erdészeti táj: Dunamenti-síkság

Védettség foka: Védett természeti terület

Natura 2000: Része a hálózatnak HUDD10004, HUDD20045

Tengerszint fel. mag: Kültér (ártér)

Fekvés: Középmagas fekvés

Lejtés: Sík és hullámos

Domborzat: Sík (lapály)

Termőhelytípus-változat: ESZTY-IDŐSZ-HÖ-MÉ-HV

T.h. megh. módja: Termőhelytérkép alapján

Faállománytípus: Kőrises-kocsányos tölgyes

Távlati célállomány: Kőrises-kocsányos tölgyes

Tűzveszélyességi besorolás: Kismértékben veszélyeztetett terület

### ÁLLOMÁNYLEÍRÁS

Sz	Szint	Fafaj	Eredet	Elegyarány (%)	Elegyedés módja	Záródás (%)	Kor (év)	Magasság* (m)	Átmérő* (cm)	Fakészlet* (m3/ha)
1	Felső	Kocsányos tölgy	M	84	FF	100	16	2	2	36
2	Felső	Magyar kőris	M	14	SZ	100	16	2	2	6
3	Felső	Mezei szil	M	2	SZ	100	16	2	2	1

Összesen:

43

Egyéb fafajok a részletben: VSZ, A, ZJ, FRNY, KT

### FAKITERMELESI TERV

Fakitermelés módja:

TI

Sz	Fafaj	Vágás- érettségi kor	Érintett terület: 1,32 ha Redukált terület: Erély(%)** m3**	Érintett terület: Redukált terület: Erély(%)** m3**	Érintett terület: Redukált terület: Erély(%)** m3**
1	Kocsányos tölgy	110	15 7		
2	Magyar kőris	110	10 1		
3	Mezei szil	110	10 0		

Összesen:

8

### ERDŐSÍTÉSI TERV

Kötelezettség területe:

Erdősítés: módja	Választott: célállománya	elegyfa faja	Vágás- érettségi kor
1. változat:			
2. változat:			



## Részlet adatlap (belső használatra)

Ügyszám: BA/52/2806-6/2020

Hatályos:

Oldal: 11/b

Részlet: **Kölked (320) 54 D (40)**

Területe: 1,32 ha

Gazdálkodó: Gemenc Zrt. Bátaszéki Erdészete (951)

Illetékes: BAMKH

Utolsó használat módja és éve: Tarvágás (2004)

Vonatkozás éve: 2019

Előző azonosító\*: Kölked 54 D

Védett terület megnevezése: Duna-Dráva NP

Erdőrezervátum:

Jellemző Natura 2000 jelölő élőhely:

Vadgazdálkodási egység\*: Gemenc Zrt. Béda-Karapancsa (505000)

**RÉSZLETSZINTŰ ELŐÍRÁSOK:** A részletben a fokozottan védett madár (BK) védelme érdekében érdekében a fészek tágabb, 200 méteres védőzónájába eső részén április 1. és július 31. közötti időszakban bármilyen erdőgazdálkodási tevékenység csak indokolt esetben, a természetvédelmi kezelő, a DDNPI jegyzőkönyvezett hozzájárulásával végezhető.

A részletben a fokozottan védett madár (RS) védelme érdekében érdekében a fészek 400 méteres védőzónájába eső részén január 01. és június 30. közötti időszakban bármilyen erdőgazdálkodási tevékenység csak indokolt esetben, a természetvédelmi kezelő, a DDNPI jegyzőkönyvezett hozzájárulásával végezhető.

A részletben a fokozottan védett madár (FG) védelme érdekében a fészek 400 méteres védőzónájába eső részén március 15. és augusztus 15. közötti időszakban erdőgazdálkodási tevékenység csak indokolt esetben, a természetvédelmi kezelő, a DDNPI jegyzőkönyvezett hozzájárulásával végezhető.

A jegyzőkönyvek másolati példányát az illetékes természetvédelmi hatóság részére meg kell küldeni!

**MEGJEGYZÉSEK:** Kerített tölgy makkvetés 0,9 ha-on: Elegyfajajok: MAK, VSZ, FRNY, MSZ, A.

Benne 4 db. KST hagyásfa. Az akácot ki kell ápolni. Nem kerített FRNY felújítás a tölgytől elkülönülten 0,2 ha-on: Elegyfajajok: ZJ, A, KST. Egyedi védelem. Nagyön cserjés (VGY).

## Részlet adatlap (belső használatra)

Ügyszám: BA/52/2806-6/2020

Hatályos:

Oldal: 12/a

Részlet: **Kölked (320) 54 E (50)**

Területe: 1,46 ha

Gazdálkodó: Gemenc Zrt. Bátaszéki Erdészete (951)

Illetékes: BAMKH

Elsődleges rendeltetés: Természetvédelmi

Üzem mód: Átmeneti

További rendeltetések:

Természetességi alapelvárás: Átmeneti erdő

Természetességi állapot: Átmeneti erdő

Erdőtervezési körzet: Bédai

Következő ütemezett körzeti erdőtervezés éve: 2020

Erdészeti táj: Dunamenti-síkság

Védettség foka: Védett természeti terület

Natura 2000: Része a hálózatnak HUDD10004, HUDD20045

Tengerszint fel. mag: Kültér (ártér)

Fekvés: Középmagas fekvés

Lejtés: Sík és hullámos

Domborzat: Sík (lapály)

Termőhelytípus-változat: ESZTY-IDŐSZ-HŐ-MÉ-V

T.h. megh. módja: Közvetett (növénytakaságok alapján)

Faállománytípus: Egyéb elegyes-kőris

Távlati célállomány: Kőris-kocsányos tölgyes

Tűzveszélyességi besorolás: Kismértékben veszélyeztetett terület

### ÁLLOMÁNYLEÍRÁS

Sz	Szint	Fafaj	Eredet	Elegyarány (%)	Elegyedés módja	Záródás (%)	Kor (év)	Magasság* (m)	Átmérő* (cm)	Fakészlet* (m3/ha)
1	Felső	Magyar kőris	M	61	FF	77	49	23	27	187
2	Felső	Akác	SG	2	MO	77	49	21	24	4
3	Felső	Fehér nyár	M	33	MO	77	8	4	4	9
4	Felső	Akác	SG	4	SZ	77	8	4	4	0

Összesen:

200

Egyéb fafajok a részletben: ZJ, MSZ, VSZ

### FAKITERMELESI TERV

Fakitermelés módja:

Sz	Fafaj	Vágás- érettségi kor	Érintett terület: Redukált terület: Erély(%)** m3**	Érintett terület: Redukált terület: Erély(%)** m3**	Érintett terület: Redukált terület: Erély(%)** m3**
1	Magyar kőris	80			
2	Akác	40			
3	Fehér nyár	40			
4	Akác	40			

Összesen:

### ERDŐSÍTÉSI TERV

Kötelezettség területe:

Erdősítés: módja	Választott: célállománya	elegyfafejai	Vágás- érettségi kor
1. változat:			
2. változat:			

## Részlet adatlap (belső használatra)

Ügyszám: BA/52/2806-6/2020

Hatályos:

Oldal: 12/b

Részlet: **Kölked (320) 54 E (50)**

Területe: 1,46 ha

Gazdálkodó: Gemenc Zrt. Bátaszéki Erdészete (951)

Illetékes: BAMKH

Utolsó használat módja és éve: Tarvágás (2011)

Vonatkozás éve: 2019

Előző azonosító\*: Kölked 54 E

Védett terület megnevezése: Duna-Dráva NP

Erdőrezervátum:

Jellemző Natura 2000 jelölő élőhely:

Vadgazdálkodási egység\*: Gemenc Zrt. Béda-Karapancsa (505000)

**RÉSZLETSZINTŰ ELŐÍRÁSOK:** A részletben a fokozottan védett madár (BK) védelme érdekében - az erdőrészlet a fészek szűkebb, 50 m sugarú védőzónájába eső részterületén - költési időben (április 1. és július 31.) tilos bármilyen erdőgazdálkodási tevékenység végzése. Költési időszakon kívül véghasználat nem, a tisztítás kivételével pedig egyéb fahasználat csak kivételesen indokolt esetben, a természetvédelmi kezelő, DDNPI jegyzőkönyvezett hozzájárulásával végezhető.

A fészek tágabb, 200 méteres védőzónájába eső részén április 1. és július 31. közötti időszakban bármilyen erdőgazdálkodási tevékenység csak indokolt esetben, a természetvédelmi kezelő, a DDNPI jegyzőkönyvezett hozzájárulásával végezhető.

A részletben a fokozottan védett madár (RS) védelme érdekében a fészek 400 méteres védőzónájába eső részén január 01. és június 30. közötti időszakban bármilyen erdőgazdálkodási tevékenység csak indokolt esetben, a természetvédelmi kezelő, a DDNPI jegyzőkönyvezett hozzájárulásával végezhető.

A részletben a fokozottan védett madár (FG) védelme érdekében a fészek 400 méteres védőzónájába eső részén március 15. és augusztus 15. közötti időszakban erdőgazdálkodási tevékenység csak indokolt esetben, a természetvédelmi kezelő, a DDNPI jegyzőkönyvezett hozzájárulásával végezhető.

A jegyzőkönyvek másolati példányát az illetékes természetvédelmi hatóság részére meg kell küldeni!

**MEGJEGYZÉSEK:** Fakitermelés az 1996. évi LIII. tv. 33. § (4) bek. alapján ápr. 1-től aug. 31-ig csak kiv. ind. esetben, a természetvédelmi hatóság hozzájárulásával végezhető. Ez az időkorlát csak a MAK fafajsortra vonatkozik. Az akácra van nyári véghasználati lehetőség.

A véghasználat során az őshonos fajok állékony egyedeit, facsoportjait vissza kell hagynia természetvédelmi kezelő képviselőjével történt közös kijelölés alapján.

**FOKOZOTTAN VÉDETT FAJOK ADATAI:** Védett denevér fajok.

## Részlet adatlap (belső használatra)

Ügyszám: BA/52/2806-6/2020

Hatályos:

Oldal: 13/a

Részlet: **Kölked (320) 54 G (70)**

Területe: 12,51 ha

Gazdálkodó: Gemenc Zrt. Bátaszéki Erdészete (951)

Illetékes: BAMKH

Elsődleges rendeltetés: Természetvédelmi

Üzem mód: Átmeneti

További rendeltetések: Natura 2000

Természetességi alapelvárás: Természetszerű erdő

Természetességi állapot: Származék erdő

Erdőtervezési körzet: Bédai

Következő ütemezett körzeti erdőtervezés éve: 2020

Erdészeti táj: Dunamenti-síkság

Védettség foka: Védett természeti terület

Natura 2000: Része a hálózatnak HUDD10004, HUDD20045

Tengerszint fel. mag: Kültér (ártér)

Fekvés: Középmagas fekvés

Lejtés: Sík és hullámos

Domborzat: Sík (lapály)

Termőhelytípus-változat: ESZTY-IDŐSZ-HÖ-KMÉ-V

T.h. megh. módja: Talajfúrás helyszíni vizsgálattal

Faállománytípus: Egyéb lomb elegyes-kocsányos tölgyes

Távlati célállomány: Kőrises-kocsányos tölgyes

Tűzveszélyességi besorolás: Kismértékben veszélyeztetett terület

### ÁLLOMÁNYLEÍRÁS

Sz	Szint	Fafaj	Eredet	Elegyarány (%)	Elegyedés módja	Záródás (%)	Kor (év)	Magasság* (m)	Átmérő* (cm)	Fakészlet* (m3/ha)
1	Felső	Kocsányos tölgy	M	70	FF	100	22	6	6	65
2	Felső	Kocsányos tölgy	M	22	CS	100	25	8	10	29
3	Felső	Fehér nyár	M	6	MO	100	25	16	21	13
4	Felső	Fekete dió	M	1	TÖ	100	25	13	9	3
5	Felső	Magyar kőris	M	1	SZ	100	25	6	5	1

Összesen:

111

Egyéb fafajok a részletben: FFÜ, KT, MJ

### FAKITERMELESI TERV

Fakitermelés módja:

Sz	Fafaj	Vágás- érettségi kor	Érintett terület: Redukált terület: Erély(%)** m3**	Érintett terület: Redukált terület: Erély(%)** m3**	Érintett terület: Redukált terület: Erély(%)** m3**
1	Kocsányos tölgy	100			
2	Kocsányos tölgy	103			
3	Fehér nyár	70			
4	Fekete dió	70			
5	Magyar kőris	103			

Összesen:

### ERDŐSÍTÉSI TERV

Kötelezettség területe:

Erdősítés: módja	Választott: célállománya	elegyfafejai	Vágás- érettségi kor
1. változat:			
2. változat:			

## Részlet adatlap (belső használatra)

Ügyszám: BA/52/2806-6/2020

Hatályos:

Oldal: 13/b

Részlet: **Kölked (320) 54 G (70)**

Területe: 12,51 ha

Gazdálkodó: Gemenc Zrt. Bátaszéki Erdészete (951)

Illetékes: BAMKH

Utolsó használat módja és éve: Tisztítás (2012)

Vonatkozás éve: 2019

Előző azonosító\*: Kölked 54 G

Védett terület megnevezése: Duna-Dráva NP

Erdőrezervátum:

Jellemző Natura 2000 jelölő élőhely:

Vadgazdálkodási egység\*: Gemenc Zrt. Béda-Karapancsa (505000)

**RÉSZLETSSZINTŰ ELŐÍRÁSOK:** A részletben a fokozottan védett madár (RS) védelme érdekében - az erdőrészlet a fészkek szűkebb, 100 m sugarú védőzónájába eső részterületén - költési időben (január 01. és június 30.) tilos bármilyen erdőgazdálkodási tevékenység végzése. Költési időszakon kívül véghasználat nem, a tisztítás kivételével pedig egyéb fahasználat csak kivételesen indokolt esetben, a természetvédelmi kezelő, DDNPI jegyzőkönyvezett hozzájárulásával végezhető.

A fészkek 400 méteres védőzónájába eső részén január 01. és június 30. közötti időszakban bármilyen erdőgazdálkodási tevékenység csak indokolt esetben, a természetvédelmi kezelő, a DDNPI jegyzőkönyvezett hozzájárulásával végezhető.

A részletben a fokozottan védett madár (FG) védelme érdekében a fészkek 100 m sugarú védőzónájában, költési időben (március 15. és augusztus 15. ) tilos bármilyen erdőgazdálkodási tevékenység végzése. Költési időszakon kívül véghasználat nem, a tisztítás kivételével pedig egyéb fahasználat csak kivételesen indokolt esetben, a természetvédelmi kezelő, DDNPI jegyzőkönyvezett hozzájárulásával végezhető.

A fészkek 400 méteres védőzónájába eső részén március 15. és augusztus 15. közötti időszakban erdőgazdálkodási tevékenység csak indokolt esetben, a természetvédelmi kezelő, a DDNPI jegyzőkönyvezett hozzájárulásával végezhető.

A részletben a fokozottan védett madár (BK) védelme érdekében a fészkek tágabb, 200 méteres védőzónájába eső részén április 1. és július 31. közötti időszakban bármilyen erdőgazdálkodási tevékenység csak indokolt esetben, a természetvédelmi kezelő, a DDNPI jegyzőkönyvezett hozzájárulásával végezhető.

A jegyzőkönyvek másolati példányát az illetékes természetvédelmi hatóság részére meg kell küldeni!

**MEGJEGYZÉSEK:** Változó paraméterű állomány. Szórtan idősebb FFÜ-ek.

FRNY D-en mozaikosan.

FD D-en és É-on tömbösen. MAK változó paraméterű (1-6m). ZJ É-on mozaikosan (KST-el együtt).

## Részlet adatlap (belső használatra)

Ügyszám: BA/52/2806-6/2020

Részlet: **Kölked (320) 54 H (80)**

Gazdálkodó: Gemenc Zrt. Bátaszéki Erdészete (951)

Illetékes: BAMKH

Hatályos:

Területe: 2,28 ha

Oldal: 14/a

Elsődleges rendeltetés: Természetvédelmi	Üzem mód: Átmeneti
További rendeltetések:	
Természetességi alapelvárás: Kultúrerdő	Természetességi állapot: Kultúrerdő
Erdőtervezési körzet: Bédai	Következő ütemezett körzeti erdőtervezés éve: 2020
Erdészeti táj: Dunamenti-síkság	
Védettség foka: Védett természeti terület	Natura 2000: Része a hálózathoz HUDD10004, HUDD20045
Tengerszint fel. mag: Kültér (ártér)	Fekvés: Középmély fekvés
Lejtés: Sík és hullámos	Domborzat: Sík (lapály)
Termőhelytípus-változat: ESZTY-ALLV-HÖ-KMÉ-V	T.h. megh. módja: Talajfúrás helyszíni vizsgálattal
Faállománytípus: Egyéb kemény lombos	
Távlati célállomány: Tölgyes-kőris	
Tűzveszélyességi besorolás: Kismértékben veszélyeztetett terület	

### ÁLLOMÁNYLEÍRÁS

Sz	Szint	Fafaj	Eredet	Elegyarány (%)	Elegyedés módja	Záródás (%)	Kor (év)	Magasság* (m)	Átmérő* (cm)	Fakészlet* (m3/ha)
1	Felső	Zöld juhar	M	82	FF	89	44	23	26	286
2	Felső	Amerikai (vörös) kőris	M	12	SZ	89	44	23	32	49
3	Felső	Magyar kőris	M	6	SZ	89	44	26	34	25

Összesen:

360

Egyéb fafajok a részletben: FFÜ, FRNY, VSZ, FD

### FAKITERMELESI TERV

Fakitermelés módja:

Sz	Fafaj	Vágás- érettségi kor	Érintett terület: Redukált terület: Erély(%)** m3**	Érintett terület: Redukált terület: Erély(%)** m3**	Érintett terület: Redukált terület: Erély(%)** m3**
1	Zöld juhar	70			
2	Amerikai (vörös) kőris	70			
3	Magyar kőris	70			

Összesen:

### ERDŐSÍTÉSI TERV

Kötelezettség területe: 0 ha

Erdősítés: módja	Választott:		
1. változat:	célállománya	elegyfa fajok	Vágás- érettségi kor
2. változat:			

## Részlet adatlap (belső használatra)

Ügyszám: BA/52/2806-6/2020

Hatályos:

Oldal: 14/b

Részlet: **Kölked (320) 54 H (80)**

Területe: 2,28 ha

Gazdálkodó: Gemenc Zrt. Bátaszéki Erdészete (951)

Illetékes: BAMKH

Utolsó használat módja és éve: Egyéb termelés (2018)

Vonatkozás éve: 2019

Előző azonosító\*: Kölked 54 H

Védett terület megnevezése: Duna-Dráva NP

Erdőrezervátum:

Jellemző Natura 2000 jelölő élőhely:

Vadgazdálkodási egység\*: Gemenc Zrt. Béda-Karapancsa (505000)

**RÉSZLETSZINTŰ ELŐÍRÁSOK:** A részletben a fokozottan védett madár (FG) védelme érdekében a fészek 400 méteres védőzónájába eső részén március 15. és augusztus 15. közötti időszakban erdőgazdálkodási tevékenység csak indokolt esetben, a természetvédelmi kezelő, a DDNPI jegyzőkönyvezett hozzájárulásával végezhető.

A jegyzőkönyvek másolati példányát az illetékes természetvédelmi hatóság részére meg kell küldeni!

**MEGJEGYZÉSEK:** Vegyes záródású állomány.

Csoportban FFÜ.

Néhány idősebb VSZ, ZJ.

Délen villanypászta.

Fakitermelés az 1996. évi LIII. tv. 33. § (4) bek. alapján ápr. 1-től aug. 31-ig csak kiv. ind. esetben, a természetvédelmi hatóság hozzájárulásával végezhető.

## Részlet adatlap (belső használatra)

Ügyszám: BA/52/2806-6/2020

Hatályos:

Oldal: 15/a

Részlet: **Kölked (320) 54 I (90)**

Területe: 1,14 ha

Gazdálkodó: Gemenc Zrt. Bátaszéki Erdészete (951)

Illetékes: BAMKH

Elsődleges rendeltetés: Természetvédelmi	Üzem mód: Átmeneti
További rendeltetések: Kísérleti; Natura 2000	
Természetességi alapelvárás: Származék erdő	Természetességi állapot: Származék erdő
Erdőtervezési körzet: Bédai	Következő ütemezett körzeti erdőtervezés éve: 2020
Erdészeti táj: Dunamenti-síkság	
Védettség foka: Védett természeti terület	Natura 2000: Része a hálózatnak HUDD10004, HUDD20045
Tengerszint fel. mag: Kültér (ártér)	Fekvés: Középmagas fekvés
Lejtés: Sík és hullámos	Domborzat: Sík (lapály)
Termőhelytípus-változat: ESZTY-IDŐSZ-HŐ-MÉ-V	T.h. megh. módja: Közvetett (növénytakasulások alapján)
Faállománytípus: Kőris	
Távlati célállomány: Kőris-kocsányos tölgyes	
Tűzveszélyességi besorolás: Kismértékben veszélyeztetett terület	

### ÁLLOMÁNYLEÍRÁS

Sz	Szint	Fafaj	Eredet	Elegyarány (%)	Elegyedés módja	Záródás (%)	Kor (év)	Magasság* (m)	Átmérő* (cm)	Fakészlet* (m3/ha)
1	Felső	Magyar kőris	M	100	FF	99	71	41	42	560
2	Hagyásfa	Egyéb nemes nyár	M				54	33	71	22

Összesen:

582

Egyéb fafajok a részletben: ZJ, MJ, VSZ

### FAKITERMELESI TERV

Fakitermelés módja:			NFGY		ET	
			Érintett terület: 0,00 ha		Érintett terület: 0,00 ha	
			Redukált terület:		Redukált terület:	
Sz	Fafaj	Vágás- érettségi kor	Erély(%)**	m3**	Erély(%)**	m3**
1	Magyar kőris	90	10	0		
2	Egyéb nemes nyár	35			100	25

Összesen:

0

25

### ERDŐSÍTÉSI TERV

Kötelezettség területe: 0 ha

Erdősítés: módja		Választott:		Vágás- érettségi kor	
1. változat:		célállománya		elegyfajai	
2. változat:					



## Részlet adatlap (belső használatra)

Ügyszám: BA/52/2806-6/2020

Hatályos:

Oldal: 15/b

Részlet: **Kölked (320) 54 I (90)**

Területe: 1,14 ha

Gazdálkodó: Gemenc Zrt. Bátaszéki Erdészete (951)

Illetékes: BAMKH

Utolsó használat módja és éve: Növedékfokozó gyérítés (2012)

Vonatkozás éve: 2019

Előző azonosító\*: Kölked 54 I

Védett terület megnevezése: Duna-Dráva NP

Erdőrezervátum:

Jellemző Natura 2000 jelölő élőhely:

Vadgazdálkodási egység\*: Gemenc Zrt. Béda-Karapancsa (505000)

**RÉSZLETSZINTŰ ELŐÍRÁSOK:** A kivágásra tervezett fákat a természetvédelmi kezelő képviselőjével közösen kell kijelölni.

A részletben a fokozottan védett madár (BK) védelme érdekében - az erdőrészlet a fészkek szűkebb, 50 m sugarú védőzónájába eső részterületén - költési időben (április 1. és július 31.) tilos bármilyen erdőgazdálkodási tevékenység végzése. Költési időszakon kívül véghasználat nem, a tisztítás kivételével pedig egyéb fahasználat csak kivételesen indokolt esetben, a természetvédelmi kezelő, DDNPI jegyzőkönyvezett hozzájárulásával végezhető.

A fészkek tágabb, 200 méteres védőzónájába eső részén április 1. és július 31. közötti időszakban bármilyen erdőgazdálkodási tevékenység csak indokolt esetben, a természetvédelmi kezelő, a DDNPI jegyzőkönyvezett hozzájárulásával végezhető.

A részletben a fokozottan védett madár (FG) védelme érdekében a fészkek 400 méteres védőzónájába eső részén március 15. és augusztus 15. közötti időszakban erdőgazdálkodási tevékenység csak indokolt esetben, a természetvédelmi kezelő, a DDNPI jegyzőkönyvezett hozzájárulásával végezhető.

A részletben a fokozottan védett madár (RS) védelme érdekében a fészkek 400 méteres védőzónájába eső részén január 01. és június 30. közötti időszakban bármilyen erdőgazdálkodási tevékenység csak indokolt esetben, a természetvédelmi kezelő, a DDNPI jegyzőkönyvezett hozzájárulásával végezhető.

A részletben a védett madár (H) védelme érdekében a fészkek 200 méteres védőzónájába eső részén február 1. és május 31. közötti időszakban erdőgazdálkodási tevékenység csak indokolt esetben, a természetvédelmi kezelő, a DDNPI jegyzőkönyvezett hozzájárulásával végezhető.

A jegyzőkönyvek másolati példányát az illetékes természetvédelmi hatóság részére meg kell küldeni!

**MEGJEGYZÉSEK:** NY-ÉNY és K-DK irányban végig húzódó árok (víz nincs benne). Alsó szintben: ZJ, MJ, VSZ. Minőségi csoportos gyérítés.

## Részlet adatlap (belső használatra)

Ügyszám: BA/52/2806-6/2020

Hatályos:

Oldal: 16/a

Részlet: **Kölked (320) 54 J (100)**

Területe: 6,86 ha

Gazdálkodó: Gemenc Zrt. Bátaszéki Erdészete (951)

Illetékes: BAMKH

Elsődleges rendeltetés: Természetvédelmi

Üzem mód: Átmeneti

További rendeltetések: Natura 2000

Természetességi alapelvárás: Származék erdő

Természetességi állapot: Származék erdő

Erdőtervezési körzet: Bédai

Következő ütemezett körzeti erdőtervezés éve: 2020

Erdészeti táj: Dunamenti-síkság

Védettség foka: Védett természeti terület

Natura 2000: Része a hálózatnak HUDD10004, HUDD20045

Tengerszint fel. mag: Kültér (ártér)

Fekvés: Középmagas fekvés

Lejtés: Sík és hullámos

Domborzat: Sík (lapály)

Termőhelytípus-változat: ESZTY-IDŐSZ-HÖ-MÉ-HV

T.h. megh. módja: Talajfúrás helyszíni vizsgálattal

Faállománytípus: Kőrises-kocsányos tölgyes

Távlati célállomány: Kőrises-kocsányos tölgyes

Tűzveszélyességi besorolás: Kismértékben veszélyeztetett terület

### ÁLLOMÁNYLEÍRÁS

Sz	Szint	Fafaj	Eredet	Elegyarány (%)	Elegyedés módja	Záródás (%)	Kor (év)	Magasság* (m)	Átmérő* (cm)	Fakészlet* (m3/ha)
1	Felső	Szlavon tölgy	M	61	FF	80	122	42	69	344
2	Felső	Magyar kőris	M	8	MO	80	122	33	56	42
3	Felső	Kocsányos tölgy	M	24	MO	80	9	2	2	5
4	Felső	Magyar kőris	M	3	SZ	80	9	2	2	1
5	Felső	Mezei szil	M	2	SZ	80	9	2	2	0
6	Felső	Vénic szil	M	2	SZ	80	9	2	2	0

Összesen:

392

Egyéb fafajok a részletben: A, ZJ, FRNY, GY

### FAKITERMELESI TERV

Fakitermelés módja:

Sz	Fafaj	Vágás- érettségi kor	Érintett terület: Redukált terület: Erély(%)** m3**	Érintett terület: Redukált terület: Erély(%)** m3**	Érintett terület: Redukált terület: Erély(%)** m3**
1	Szlavon tölgy	110			
2	Magyar kőris	110			
3	Kocsányos tölgy	110			
4	Magyar kőris	110			
5	Mezei szil	110			
6	Vénic szil	110			

Összesen:

### ERDŐSÍTÉSI TERV

Kötelezettség területe:

Erdősítés: módja	Választott: célállománya	elegyfa fajai	Vágás- érettségi kor
1. változat:			
2. változat:			

## Részlet adatlap (belső használatra)

Ügyszám: BA/52/2806-6/2020

Hatályos:

Oldal: 16/b

Részlet: **Kölked (320) 54 J (100)**

Területe: 6,86 ha

Gazdálkodó: Gemenc Zrt. Bátaszéki Erdészete (951)

Illetékes: BAMKH

Utolsó használat módja és éve: Felújító vágás végvágása (2013)

Vonatkozás éve: 2019

Előző azonosító\*: Kölked 54 D

Védett terület megnevezése: Duna-Dráva NP

Erdőrezervátum:

Jellemző Natura 2000 jelölő élőhely:

Vadgazdálkodási egység\*: Gemenc Zrt. Béda-Karapancsa (505000)

**RÉSZLETSZINTŰ ELŐÍRÁSOK:** Hagyásfacsoport visszahagyandó az élőfakészlet 10 százalékos mértékéig a természetvédelmi kezelő képviselőjével történt közös kijelölés alapján. A hagyásfacsoport a véghasználati előírásban (terület, fakészlet) már nem szerepel.

Védett növényfaj: erd. tevékenység az 1996. évi LIII. tv. 42. § (1) bek. betartásával végezhető.

A részletben a fokozottan védett madár (BK) védelme érdekében - az erdőrészlet a fészkek szűkebb, 50 m sugarú védőzónájába eső részterületén - költési időben (április 1. és július 31.) tilos bármilyen erdőgazdálkodási tevékenység végzése. Költési időszakon kívül véghasználat nem, a tisztítás kivételével pedig egyéb fahasználat csak kivételesen indokolt esetben, a természetvédelmi kezelő, DDNPI jegyzőkönyvezett hozzájárulásával végezhető.

A fészkek tágabb, 200 méteres védőzónájába eső részén április 1. és július 31. közötti időszakban bármilyen erdőgazdálkodási tevékenység csak indokolt esetben, a természetvédelmi kezelő, a DDNPI jegyzőkönyvezett hozzájárulásával végezhető.

A részletben a fokozottan védett madár (RS) védelme érdekében a fészkek 400 méteres védőzónájába eső részén január 01. és június 30. közötti időszakban bármilyen erdőgazdálkodási tevékenység csak indokolt esetben, a természetvédelmi kezelő, a DDNPI jegyzőkönyvezett hozzájárulásával végezhető.

A részletben a fokozottan védett madár (FG) védelme érdekében a fészkek 400 méteres védőzónájába eső részén március 15. és augusztus 15. közötti időszakban erdőgazdálkodási tevékenység csak indokolt esetben, a természetvédelmi kezelő, a DDNPI jegyzőkönyvezett hozzájárulásával végezhető.

A jegyzőkönyvek másolati példányát az illetékes természetvédelmi hatóság részére meg kell küldeni!

**MEGJEGYZÉSEK:** Vegyes záródású állomány. MAK zömében mozaikosan ÉNY-on. Alsó szintben: MAK, ZJ, MSZ, A. Helyenként MAK újulat. Zömében 1,5 m alatti cserjeszint.

Cserjeszintben: HSZE, MAK, ZJ, VSZ, MSZ, VGY, AK, MJ, FA, EISZ, FD, KOM, EGG.

A részletben védett növényfaj található.

**FOKOZOTTAN VÉDETT FAJOK ADATAI:** Az erdőrészletben barna kánya fészke (I. EOY Y: 626088; X: 64657, MAK tartófán) található.

A részletben denevérfajok találhatók.

## Részlet adatlap (belső használatra)

Ügyszám: BA/52/2806-6/2020

Hatályos:

Oldal: 17/a

Részlet: **Kölked (320) 54 K (110)**

Területe: 0,66 ha

Gazdálkodó: Gemenc Zrt. Bátaszéki Erdészete (951)

Illetékes: BAMKH

Elsődleges rendeltetés: Természetvédelmi

Üzem mód: Átmeneti

További rendeltetések: Kísérleti; Natura 2000

Természetességi alapelvárás: Természetszerű erdő

Természetességi állapot: Származék erdő

Erdőtervezési körzet: Bédai

Következő ütemezett körzeti erdőtervezés éve: 2020

Erdészeti táj: Dunamenti-síkság

Védettség foka: Védett természeti terület

Natura 2000: Része a hálózatnak HUDD10004, HUDD20045

Tengerszint fel. mag: Kültér (ártér)

Fekvés: Középmagas fekvés

Lejtés: Sík és hullámos

Domborzat: Sík (lapály)

Termőhelytípus-változat: ESZTY-IDÖSZ-HÖ-MÉ-V

T.h. megh. módja: Termőhelytérkép alapján

Faállománytípus: Kőris

Távlati célállomány: Kőrises-kocsányos tölgyes

Tűzveszélyességi besorolás: Kismértékben veszélyeztetett terület

### ÁLLOMÁNYLEÍRÁS

Sz	Szint	Fafaj	Eredet	Elegyarány (%)	Elegyedés módja	Záródás (%)	Kor (év)	Magasság* (m)	Átmérő* (cm)	Fakészlet* (m3/ha)
1	Felső	Magyar kőris	M	100	FF	100	71	40	42	641

Összesen:

641

Egyéb fafajok a részletben: ZJ

### FAKITERMELESI TERV

Fakitermelés módja:

NFGY

Sz	Fafaj	Vágás- érettségi kor	Érintett terület: 0,66 ha Redukált terület: Erély(%)** m3**	Érintett terület: Redukált terület: Erély(%)** m3**	Érintett terület: Redukált terület: Erély(%)** m3**
1	Magyar kőris	90	10 42		

Összesen:

42

### ERDŐSÍTÉSI TERV

Kötelezettség területe: 0 ha

Erdősítés: módja	Választott: célállománya	elegyfa fajai	Vágás- érettségi kor
1. változat:			
2. változat:			

## Részlet adatlap (belső használatra)

Ügyszám: BA/52/2806-6/2020

Részlet: **Kölked (320) 54 K (110)**

Gazdálkodó: Gemenc Zrt. Bátaszéki Erdészete (951)

Illetékes: BAMKH

Hatályos:

Területe: 0,66 ha

Oldal: 17/b

Utolsó használat módja és éve:

Vonatkozás éve: 2019

Előző azonosító\*: Kölked 54 K

Védett terület megnevezése: Duna-Dráva NP

Erdőrezervátum:

Jellemző Natura 2000 jelölő élőhely:

Vadgazdálkodási egység\*: Gemenc Zrt. Béda-Karapancsa (505000)

**RÉSZLETSZINTŰ ELŐÍRÁSOK:** A részletben a fokozottan védett madár (FG) védelme érdekében a fészkek 100 m sugarú védőzónájában, költési időben (március 15. és augusztus 15. ) tilos bármilyen erdőgazdálkodási tevékenység végzése. Költési időszakon kívül véghasználat nem, a tisztítás kivételével pedig egyéb fahasználat csak kivételesen indokolt esetben, a természetvédelmi kezelő, DDNPI jegyzőkönyvezett hozzájárulásával végezhető.

A fészkek 400 méteres védőzónájába eső részén március 15. és augusztus 15. közötti időszakban erdőgazdálkodási tevékenység csak indokolt esetben, a természetvédelmi kezelő, a DDNPI jegyzőkönyvezett hozzájárulásával végezhető.

A részletben a fokozottan védett madár (BK) védelme érdekében - az erdőrészlet a fészkek szűkebb, 50 m sugarú védőzónájába eső részterületén - költési időben (április 1. és július 31.) tilos bármilyen erdőgazdálkodási tevékenység végzése. Költési időszakon kívül véghasználat nem, a tisztítás kivételével pedig egyéb fahasználat csak kivételesen indokolt esetben, a természetvédelmi kezelő, DDNPI jegyzőkönyvezett hozzájárulásával végezhető.

A fészkek tágabb, 200 méteres védőzónájába eső részén április 1. és július 31. közötti időszakban bármilyen erdőgazdálkodási tevékenység csak indokolt esetben, a természetvédelmi kezelő, a DDNPI jegyzőkönyvezett hozzájárulásával végezhető.

A részletben a fokozottan védett madár (RS) védelme érdekében a fészkek 400 méteres védőzónájába eső részén január 01. és június 30. közötti időszakban bármilyen erdőgazdálkodási tevékenység csak indokolt esetben, a természetvédelmi kezelő, a DDNPI jegyzőkönyvezett hozzájárulásával végezhető.

A részletben a védett madár (H) védelme érdekében a fészkek 200 méteres védőzónájába eső részén február 1. és május 31. közötti időszakban erdőgazdálkodási tevékenység csak indokolt esetben, a természetvédelmi kezelő, a DDNPI jegyzőkönyvezett hozzájárulásával végezhető.

A jegyzőkönyvek másolati példányát az illetékes természetvédelmi hatóság részére meg kell küldeni!

**MEGJEGYZÉSEK:** Alsó szintben ZJ. Minőségi csoportos gyérítés.

A kivágásra tervezett fákat a természetvédelmi kezelő képviselőjével közösen kell kijelölni.

## Részlet adatlap (belső használatra)

Ügyszám: BA/52/2806-6/2020

Hatályos:

Oldal: 18/a

Részlet: **Kölked (320) 54 L (120)**

Területe: 0,42 ha

Gazdálkodó: Gemenc Zrt. Bátaszéki Erdészete (951)

Illetékes: BAMKH

Elsődleges rendeltetés: Természetvédelmi

Üzem mód: Átmeneti

További rendeltetések: Natura 2000

Természetességi alapelvárás: Származék erdő

Természetességi állapot: Származék erdő

Erdőtervezési körzet: Bédai

Következő ütemezett körzeti erdőtervezés éve: 2020

Erdészeti táj: Dunamenti-síkság

Védettség foka: Védett természeti terület

Natura 2000: Része a hálózatnak HUDD10004, HUDD20045

Tengerszint fel. mag: Kültér (ártér)

Fekvés: Középmagas fekvés

Lejtés: Sík és hullámos

Domborzat: Sík (lapály)

Termőhelytípus-változat: ESZTY-IDŐSZ-HŐ-MÉ-V

T.h. megh. módja: Közvetett (növénytakaságok alapján)

Faállománytípus: Kőris

Távlati célállomány: Kőris-kocsányos tölgyes

Tűzveszélyességi besorolás: Kismértékben veszélyeztetett terület

### ÁLLOMÁNYLEÍRÁS

Sz	Szint	Fafaj	Eredet	Elegyarány (%)	Elegyedés módja	Záródás (%)	Kor (év)	Magasság* (m)	Átmérő* (cm)	Fakészlet* (m3/ha)
1	Felső	Magyar kőris	ST	100	FF	88	34	22	30	328

Összesen:

328

Egyéb fafajok a részletben: ZJ

### FAKITERMELESI TERV

Fakitermelés módja:

Sz	Fafaj	Vágás- érettségi kor	Érintett terület: Redukált terület: Erély(%)**	m3**	Érintett terület: Redukált terület: Erély(%)**	m3**	Érintett terület: Redukált terület: Erély(%)**	m3**
1	Magyar kőris	90						

Összesen:

### ERDŐSÍTÉSI TERV

Kötelezettség területe:

Erdősítés:	módja	Választott:	célállománya	elegyfa fajai	Vágás- érettségi kor
1. változat:					
2. változat:					

## Részlet adatlap (belső használatra)

Ügyszám: BA/52/2806-6/2020

Hatályos:

Oldal: 18/b

Részlet: **Kölked (320) 54 L (120)**

Területe: 0,42 ha

Gazdálkodó: Gemenc Zrt. Bátaszéki Erdészete (951)

Illetékes: BAMKH

Utolsó használat módja és éve: Törzskiválasztó gyérítés (2017)

Vonatkozás éve: 2019

Előző azonosító\*: Kölked 54 VF 2

Védett terület megnevezése: Duna-Dráva NP

Erdőrezervátum:

Jellemző Natura 2000 jelölő élőhely:

Vadgazdálkodási egység\*: Gemenc Zrt. Béda-Karapancsa (505000)

**RÉSZLETSZINTŰ ELŐÍRÁSOK:** A részletben a fokozottan védett madár (FG) védelme érdekében a fészek 400 méteres védőzónájába eső részén március 15. és augusztus 15. közötti időszakban erdőgazdálkodási tevékenység csak indokolt esetben, a természetvédelmi kezelő, a DDNPI jegyzőkönyvezett hozzájárulásával végezhető.

A részletben a fokozottan védett madár (RS) védelme érdekében a fészek 400 méteres védőzónájába eső részén január 01. és június 30. közötti időszakban bármilyen erdőgazdálkodási tevékenység csak indokolt esetben, a természetvédelmi kezelő, a DDNPI jegyzőkönyvezett hozzájárulásával végezhető.

A jegyzőkönyvek másolati példányát az illetékes természetvédelmi hatóság részére meg kell küldeni!

**MEGJEGYZÉSEK:** Becsült kor. Vegyes záródású állomány. Fokozottan védett állatfaj: erd. tev. az 1996. évi LIII. tv. 43. § (1) bek. betartásával végezhető. Fakitermelés az 1996. évi LIII. tv. 33. § (4) bek. alapján ápr. 1-től aug. 31-ig csak kiv. ind. esetben, a természetvédelmi hatóság hozzájárulásával végezhető.

## Részlet adatlap (belső használatra)

Ügyszám: BA/52/2806-6/2020

Hatályos:

Oldal: 19/a

Részlet: **Kölked (320) 54 M (130)**

Területe: 0,65 ha

Gazdálkodó: Gemenc Zrt. Bátaszéki Erdészete (951)

Illetékes: BAMKH

Elsődleges rendeltetés: Természetvédelmi

Üzem mód: Átmeneti

További rendeltetések:

Természetességi alapelvárás: Faültetvény

Természetességi állapot: Faültetvény

Erdőtervezési körzet: Bédai

Következő ütemezett körzeti erdőtervezés éve: 2020

Erdészeti táj: Dunamenti-síkság

Védettség foka: Védett természeti terület

Natura 2000: Része a hálózatnak HUDD10004, HUDD20045

Tengerszint fel. mag: Kültér (ártér)

Fekvés: Középmagas fekvés

Lejtés: Sík és hullámos

Domborzat: Sík (lapály)

Termőhelytípus-változat: ESZTY-IDŐSZ-HŐ-MÉ-V

T.h. megh. módja: Közvetett (növénytakaságok alapján)

Faállománytípus: Egyes-nemes fűzes

Távlati célállomány: Kőrises-kocsányos tölgyes

Tűzveszélyességi besorolás: Kismértékben veszélyeztetett terület

### ÁLLOMÁNYLEÍRÁS

Sz	Szint	Fafaj	Eredet	Elegyarány (%)	Elegyedés módja	Záródás (%)	Kor (év)	Magasság* (m)	Átmérő* (cm)	Fakészlet* (m3/ha)
1	Felső	Bédai egyenes fűz	M	73	FF	92	35	22	37	260
2	Felső	Fehér nyár	M	27	SZ	92	35	24	35	115

Összesen:

375

Egyéb fafajok a részletben: MAK, ZJ, KST, KT

### FAKITERMELESI TERV

Fakitermelés módja:

Sz	Fafaj	Vágás- érettségi kor	Érintett terület: Redukált terület: Erély(%)** m3**	Érintett terület: Redukált terület: Erély(%)** m3**	Érintett terület: Redukált terület: Erély(%)** m3**
1	Bédai egyenes fűz	40			
2	Fehér nyár	40			

Összesen:

### ERDŐSÍTÉSI TERV

Kötelezettség területe:

Erdősítés: módja	Választott: célállománya	elegyfa faja	Vágás- érettségi kor
1. változat:			
2. változat:			



## Részlet adatlap (belső használatra)

Ügyszám: BA/52/2806-6/2020

Hatályos:

Oldal: 19/b

Részlet: **Kölked (320) 54 M (130)**

Területe: 0,65 ha

Gazdálkodó: Gemenc Zrt. Bátaszéki Erdészete (951)

Illetékes: BAMKH

Utolsó használat módja és éve:

Vonatkozás éve: 2019

Előző azonosító\*: Kölked 54 VF 2

Védett terület megnevezése: Duna-Dráva NP

Erdőrezervátum:

Jellemző Natura 2000 jelölő élőhely:

Vadgazdálkodási egység\*: Gemenc Zrt. Béda-Karapancsa (505000)

**RÉSZLETSZINTŰ ELŐÍRÁSOK:** A fészek 400 méteres védőzónájába eső részén március 15. és augusztus 15. közötti időszakban erdőgazdálkodási tevékenység csak indokolt esetben, a természetvédelmi kezelő, a DDNPI jegyzőkönyvezett hozzájárulásával végezhető.

A jegyzőkönyvek másolati példányát az illetékes természetvédelmi hatóság részére meg kell küldeni!

**MEGJEGYZÉSEK:** Vegyes záródású állomány.

Vegyeskorú állomány.

Becsült kor.

FRNY korábban egyedi védelemmel védett volt.

Fokozottan védett állatfaj: erd. tev. az 1996. évi LIII. tv. 43. § (1) bek. betartásával végezhető.

## Részlet adatlap (belső használatra)

Ügyszám: BA/52/2806-6/2020

Hatályos:

Oldal: 20/a

Részlet: **Kölked (320) 55 C (30)**

Területe: 5,20 ha

Gazdálkodó: Gemenc Zrt. Bátaszéki Erdészete (951)

Illetékes: BAMKH

Elsődleges rendeltetés: Természetvédelmi

Üzem mód: Vágásos

További rendeltetések:

Természetességi alapelvárás: Átmeneti erdő

Természetességi állapot: Természetszerű erdő

Erdőtervezési körzet: Bédai

Következő ütemezett körzeti erdőtervezés éve: 2020

Erdészeti táj: Dunamenti-síkság

Védettség foka: Védett természeti terület

Natura 2000: Része a hálózatnak HUDD10004, HUDD20045

Tengerszint fel. mag: Kültér (ártér)

Fekvés: Középmély fekvés

Lejtés: Sík és hullámos

Domborzat: Sík (lapály)

Termőhelytípus-változat: ESZTY-ALLV-HÖ-MÉ-V

T.h. megh. módja: Talajfúrás helyszíni vizsgálattal

Faállománytípus: Kőrises-kocsányos tölgyes

Távlati célállomány: Kőrises-kocsányos tölgyes

Tűzveszélyességi besorolás: Kismértékben veszélyeztetett terület

### ÁLLOMÁNYLEÍRÁS

Sz	Szint	Fafaj	Eredet	Elegyarány (%)	Elegyedés módja	Záródás (%)	Kor (év)	Magasság* (m)	Átmérő* (cm)	Fakészlet* (m3/ha)
1	Felső	Kocsányos tölgy	M	86	FF	100	18	3	6	56
2	Felső	Magyar kőris	M	14	SZ	100	18	6	7	23

Összesen:

79

Egyéb fafajok a részletben: VSZ, FFÜ, MSZ, MJ

### FAKITERMELESI TERV

Fakitermelés módja:

Sz	Fafaj	Vágás- érettségi kor	Érintett terület: Redukált terület: Erély(%)** m3**	Érintett terület: Redukált terület: Erély(%)** m3**	Érintett terület: Redukált terület: Erély(%)** m3**
1	Kocsányos tölgy	100			
2	Magyar kőris	100			

Összesen:

### ERDŐSÍTÉSI TERV

Kötelezettség területe:

Erdősítés: módja	Választott: célállománya	elegyfa faja	Vágás- érettségi kor
1. változat:			
2. változat:			

## Részlet adatlap (belső használatra)

Ügyszám: BA/52/2806-6/2020

Hatályos:

Oldal: 20/b

Részlet: **Kölked (320) 55 C (30)**

Területe: 5,20 ha

Gazdálkodó: Gemenc Zrt. Bátaszéki Erdészete (951)

Illetékes: BAMKH

Utolsó használat módja és éve: Tisztítás (2018)

Vonatkozás éve: 2019

Előző azonosító\*: Kölked 55 C

Védett terület megnevezése: Duna-Dráva NP

Erdőrezervátum:

Jellemző Natura 2000 jelölő élőhely:

Vadgazdálkodási egység\*: Gemenc Zrt. Béda-Karapancsa (505000)

**RÉSZLETSZINTŰ ELŐÍRÁSOK:** A részletben a fokozottan védett madár (FG) védelme érdekében a fészkek 400 méteres védőzónájába eső részén március 15. és augusztus 15. közötti időszakban erdőgazdálkodási tevékenység csak indokolt esetben, a természetvédelmi kezelő, a DDNPI jegyzőkönyvezett hozzájárulásával végezhető.

A részletben a fokozottan védett madár (RS) védelme érdekében a fészkek 400 méteres védőzónájába eső részén január 01. és június 30. közötti időszakban bármilyen erdőgazdálkodási tevékenység csak indokolt esetben, a természetvédelmi kezelő, a DDNPI jegyzőkönyvezett hozzájárulásával végezhető.

A részletben a fokozottan védett madár (BK) védelme érdekében a fészkek tágabb, 200 méteres védőzónájába eső részén április 1. és július 31. közötti időszakban bármilyen erdőgazdálkodási tevékenység csak indokolt esetben, a természetvédelmi kezelő, a DDNPI jegyzőkönyvezett hozzájárulásával végezhető.

A részletben a védett madár (H) védelme érdekében a fészkek 200 méteres védőzónájába eső részén február 1. és május 31. közötti időszakban erdőgazdálkodási tevékenység csak indokolt esetben, a természetvédelmi kezelő, a DDNPI jegyzőkönyvezett hozzájárulásával végezhető.

A jegyzőkönyvek másolati példányát az illetékes természetvédelmi hatóság részére meg kell küldeni!

**MEGJEGYZÉSEK:** Kerített. Vegyes záródású állomány. Cserjeszintben: VGY.

## Részlet adatlap (belső használatra)

Ügyszám: BA/52/2806-6/2020

Hatályos:

Oldal: 21/a

Részlet: **Kölked (320) 55 D (40)**

Területe: 1,09 ha

Gazdálkodó: Gemenc Zrt. Bátaszéki Erdészete (951)

Illetékes: BAMKH

Elsődleges rendeltetés: Természetvédelmi

Üzem mód: Vágásos

További rendeltetések:

Természetességi alapelvárás: Átmeneti erdő

Természetességi állapot: Átmeneti erdő

Erdőtervezési körzet: Bédai

Következő ütemezett körzeti erdőtervezés éve: 2020

Erdészeti táj: Dunamenti-síkság

Védettség foka: Védett természeti terület

Natura 2000: Része a hálózathoz HUDD10004, HUDD20045

Tengerszint fel. mag: Kültér (ártér)

Fekvés: Középmagas fekvés

Lejtés: Sík és hullámos

Domborzat: Sík (lapály)

Termőhelytípus-változat: ESZTY-IDŐSZ-HÖ-KMÉ-V

T.h. megh. módja: Termőhelytérkép alapján

Faállománytípus: Egyéb elegyes-kőris

Távlati célállomány: Kőris-kocsányos tölgyes

Tűzveszélyességi besorolás: Kismértékben veszélyeztetett terület

### ÁLLOMÁNYLEÍRÁS

Sz	Szint	Fafaj	Eredet	Elegyarány (%)	Elegyedés módja	Záródás (%)	Kor (év)	Magasság* (m)	Átmérő* (cm)	Fakészlet* (m3/ha)
1	Felső	Magyar kőris	M	81	FF	86	54	27	41	356
2	Felső	Bédai egyenes fűz	M	19	SZ	86	54	25	45	82

Összesen:

438

Egyéb fafajok a részletben:

### FAKITERMELESI TERV

Fakitermelés módja:

Sz	Fafaj	Vágás- érettségi kor	Érintett terület: Redukált terület: Erély(%)** m3**	Érintett terület: Redukált terület: Erély(%)** m3**	Érintett terület: Redukált terület: Erély(%)** m3**
1	Magyar kőris	80			
2	Bédai egyenes fűz	80			

Összesen:

### ERDŐSÍTÉSI TERV

Kötelezettség területe:

Erdősítés: módja	Választott: célállománya	elegyfa faja	Vágás- érettségi kor
1. változat:			
2. változat:			

## Részlet adatlap (belső használatra)

Ügyszám: BA/52/2806-6/2020

Hatályos:

Oldal: 21/b

Részlet: **Kölked (320) 55 D (40)**

Területe: 1,09 ha

Gazdálkodó: Gemenc Zrt. Bátaszéki Erdészete (951)

Illetékes: BAMKH

Utolsó használat módja és éve: Növedékfokozó gyérítés (2012)

Vonatkozás éve: 2019

Előző azonosító\*: Kölked 55 B

Védett terület megnevezése: Duna-Dráva NP

Erdőrezervátum:

Jellemző Natura 2000 jelölő élőhely:

Vadgazdálkodási egység\*: Gemenc Zrt. Béda-Karapancsa (505000)

**RÉSZLETSZINTŰ ELŐÍRÁSOK:** Fakitermelés az 1996. évi LIII. tv. 33. § (4) bek. alapján ápr. 1-től aug. 31-ig csak kiv. ind. esetben, a természetvédelmi hatóság hozzájárulásával végezhető.

Védett állatfaj: erd. tev. az 1996. évi LIII. tv. 43. § (1) bek. betartásával végezhető.

Cserjeszintben: VGY, ZJ.

A részletben a fokozottan védett madár (FG) védelme érdekében a fészkek 400 méteres védőzónájába eső részén március 15. és augusztus 15. közötti időszakban erdőgazdálkodási tevékenység csak indokolt esetben, a természetvédelmi kezelő, a DDNPI jegyzőkönyvezett hozzájárulásával végezhető.

A részletben a fokozottan védett madár (RS) védelme érdekében a fészkek 400 méteres védőzónájába eső részén január 01. és június 30. közötti időszakban bármilyen erdőgazdálkodási tevékenység csak indokolt esetben, a természetvédelmi kezelő, a DDNPI jegyzőkönyvezett hozzájárulásával végezhető.

A részletben a fokozottan védett madár (BK) védelme érdekében a fészkek tágabb, 200 méteres védőzónájába eső részén április 1. és július 31. közötti időszakban bármilyen erdőgazdálkodási tevékenység csak indokolt esetben, a természetvédelmi kezelő, a DDNPI jegyzőkönyvezett hozzájárulásával végezhető.

A részletben a védett madár (H) védelme érdekében a fészkek 200 méteres védőzónájába eső részén február 1. és május 31. közötti időszakban erdőgazdálkodási tevékenység csak indokolt esetben, a természetvédelmi kezelő, a DDNPI jegyzőkönyvezett hozzájárulásával végezhető.

A jegyzőkönyvek másolati példányát az illetékes természetvédelmi hatóság részére meg kell küldeni!

**MEGJEGYZÉSEK:**

## Részlet adatlap (belső használatra)

Ügyszám: BA/52/2806-6/2020

Hatályos:

Oldal: 22/a

Részlet: **Mohács (305) 1 A (10)**

Területe: 8,14 ha

Gazdálkodó: Gemenc Zrt. Pandúri Erdészeti (955)

Illetékes: BAMKH

Elsődleges rendeltetés: Természetvédelmi

Üzem mód: Vágásos

További rendeltetések:

Természetességi alapelvárás: Származék erdő

Természetességi állapot: Származék erdő

Erdőtervezési körzet: Bédai

Következő ütemezett körzeti erdőtervezés éve: 2020

Erdészeti táj: Dunamenti-síkság

Védettség foka: Fokozottan védett természeti terület

Natura 2000: Része a hálózathoz HUDD10004, HUDD20045

Tengerszint fel. mag: Hullámtér (ártér)

Fekvés: Középmély fekvés

Lejtés: Sík és hullámos

Domborzat: Sík (lapály)

Termőhelytípus-változat: ESZTY-ALLV-HÖ-KMÉ-HV

T.h. megh. módja: Közvetett (növénytakaságok alapján)

Faállománytípus: Egyéb lomb elegyes-hazai nyáras

Távlati célállomány: Egyéb lomb elegyes-hazai nyáras

Tűzveszélyességi besorolás: Kismértékben veszélyeztetett terület

### ÁLLOMÁNYLEÍRÁS

Sz	Szint	Fafaj	Eredet	Elegyarány (%)	Elegyedési módja	Záródás (%)	Kor (év)	Magasság* (m)	Átmérő* (cm)	Fakészlet* (m3/ha)
1	Felső	Fehér nyár	M	34	FF	84	73	28	59	191
2	Felső	Magyar kőris	M	33	CS	84	73	42	48	158
3	Felső	Fekete nyár	M	14	SZ	84	73	29	55	80
4	Felső	Amerikai (vörös) kőris	M	9	SZ	84	73	26	53	50
5	Felső	Kocsányos tölgy	M	4	SZ	84	73	28	42	17
6	Felső	Vénice szil	M	6	SZ	84	73	25	70	31

Összesen:

527

Egyéb fafajok a részletben: EP

### FAKITERMELÉSI TERV

Fakitermelés módja:

NFGY

Sz	Fafaj	Vágás- érettségi kor	Érintett terület: 8,14 ha Redukált terület: Erély(%)** m3**	Érintett terület: Redukált terület: Erély(%)** m3**	Érintett terület: Redukált terület: Erély(%)** m3**
1	Fehér nyár	70	10 155		
2	Magyar kőris	70	1 13		
3	Fekete nyár	70	5 33		
4	Amerikai (vörös) kőris	70	30 122		
5	Kocsányos tölgy	70	1 1		
6	Vénice szil	70	1 3		

Összesen:

327

### ERDŐSÍTÉSI TERV

Kötelezettség területe: 0 ha

Erdősítés: módja	Választott: célállománya	elegyfa fajok	Vágás- érettségi kor
1. változat:			
2. változat:			

## Részlet adatlap (belső használatra)

Ügyszám: BA/52/2806-6/2020

Hatályos:

Oldal: 22/b

Részlet: **Mohács (305) 1 A (10)**

Területe: 8,14 ha

Gazdálkodó: Gemenc Zrt. Pandúri Erdészeti (955)

Illetékes: BAMKH

Utolsó használat módja és éve: Növedékfokozó gyérítés (2000)

Vonatkozás éve: 2019

Előző azonosító\*: Mohács /0305/ 001 010

Védett terület megnevezése: Duna-Dráva NP

Erdőrezervátum:

Jellemző Natura 2000 jelölő élőhely:

Vadgazdálkodási egység\*: Gemenc Zrt. Béda-Karapancsa (505000)

**RÉSZLETSZINTŰ ELŐÍRÁSOK:** A részletben a fokozottan védett madár (BK) védelme érdekében - az erdőrészlet a fészkek szűkebb, 50 m sugarú védőzónájába eső részterületén - költési időben (április 1. és július 31.) tilos bármilyen erdőgazdálkodási tevékenység végzése. Költési időszakon kívül véghasználat nem, a tisztítás kivételével pedig egyéb fahasználat csak kivételesen indokolt esetben, a természetvédelmi kezelő, DDNPI jegyzőkönyvezett hozzájárulásával végezhető.

A fészkek tágabb, 200 méteres védőzónájába eső részén április 1. és július 31. közötti időszakban bármilyen erdőgazdálkodási tevékenység csak indokolt esetben, a természetvédelmi kezelő, a DDNPI jegyzőkönyvezett hozzájárulásával végezhető. A jegyzőkönyvek másolati példányát az illetékes természetvédelmi hatóság részére meg kell küldeni!

A részletben a fokozottan védett madár (RS) védelme érdekében érdekében A fészkek 400 méteres védőzónájába eső részén január 01. és június 30. közötti időszakban bármilyen erdőgazdálkodási tevékenység csak indokolt esetben, a természetvédelmi kezelő, a DDNPI jegyzőkönyvezett hozzájárulásával végezhető. A jegyzőkönyvek másolati példányát az illetékes természetvédelmi hatóság részére meg kell küldeni!

A fafajmegválasztás és a felújítási mód korlátozott.

**MEGJEGYZÉSEK:** Betöltéskor a jellemző HRSZ: 0318

A magasabb részekben MAK, a mélyebben HNY.

Változatos termőhely.

**FOKOZOTTAN VÉDETT FAJOK ADATAI:** Az erdőrészletben fokozottan védett madárfészkek található: Barna kánya (EOV Y: 628838; X: 69578) (EOV Y: 628883; X: 69552)

## Részlet adatlap (belső használatra)

Ügyszám: BA/52/2806-6/2020

Hatályos:

Oldal: 23/a

Részlet: **Mohács (305) 1 J (100)**

Területe: 5,89 ha

Gazdálkodó: Gemenc Zrt. Pandúri Erdészeti (955)

Illetékes: BAMKH

Elsődleges rendeltetés: Természetvédelmi

Üzem mód: Vágásos

További rendeltetések:

Természetességi alapelvárás: Származék erdő

Természetességi állapot: Származék erdő

Erdőtervezési körzet: Bédai

Következő ütemezett körzeti erdőtervezés éve: 2020

Erdészeti táj: Dunamenti-síkság

Védettség foka: Fokozottan védett természeti terület

Natura 2000: Része a hálózatnak HUDD10004, HUDD20045

Tengerszint fel. mag: Hullámtér (ártér)

Fekvés: Középmély fekvés

Lejtés: Sík és hullámos

Domborzat: Sík (lapály)

Termőhelytípus-változat: ESZTY-ALLV-HÖ-KMÉ-HV

T.h. megh. módja: Közvetett (növénytakaságok alapján)

Faállománytípus: Egyéb lomb elegyes-hazai nyáras

Távlati célállomány: Egyéb lomb elegyes-hazai nyáras

Tűzveszélyességi besorolás: Kismértékben veszélyeztetett terület

### ÁLLOMÁNYLEÍRÁS

Sz	Szint	Fafaj	Eredet	Elegyarány (%)	Elegyedés módja	Záródás (%)	Kor (év)	Magasság* (m)	Átmérő* (cm)	Fakészlet* (m3/ha)
1	Felső	Fehér nyár	SG	30	FF	97	25	19	21	76
2	Felső	Magyar kőris	M	29	SZ	97	25	24	21	85
3	Felső	Amerikai (vörös) kőris	M	13	SZ	97	25	15	19	26
4	Felső	Fekete nyár	M	14	SZ	97	25	22	25	41
5	Felső	Egyéb nemes nyár	M	14	TÖ	97	25	15	23	14

Összesen:

242

Egyéb fafajok a részletben: VSZ

### FAKITERMELESI TERV

Fakitermelés módja:

Sz	Fafaj	Vágás- érettségi kor	Érintett terület: Redukált terület: Erély(%)** m3**	Érintett terület: Redukált terület: Erély(%)** m3**	Érintett terület: Redukált terület: Erély(%)** m3**
1	Fehér nyár	50			
2	Magyar kőris	50			
3	Amerikai (vörös) kőris	50			
4	Fekete nyár	50			
5	Egyéb nemes nyár	50			

Összesen:

### ERDŐSÍTÉSI TERV

Kötelezettség területe: 0 ha

Erdősítés: módja	Választott: célállománya	elegyfa faja	Vágás- érettségi kor
1. változat:			
2. változat:			



## Részlet adatlap (belső használatra)

Ügyszám: BA/52/2806-6/2020

Hatályos:

Oldal: 23/b

Részlet: **Mohács (305) 1 J (100)**

Területe: 5,89 ha

Gazdálkodó: Gemenc Zrt. Pandúri Erdészet (955)

Illetékes: BAMKH

Utolsó használat módja és éve: Törzskiválasztó gyérítés (2017)

Vonatkozás éve: 2019

Előző azonosító\*: Mohács 1 A

Védett terület megnevezése: Duna-Dráva NP

Erdőrezervátum:

Jellemző Natura 2000 jelölő élőhely:

Vadgazdálkodási egység\*: Gemenc Zrt. Béda-Karapancsa (505000)

**RÉSZLETSZINTŰ ELŐÍRÁSOK:** A részletben a fokozottan védett madár (BK) védelme érdekében érdekében a fészkek tágabb, 200 méteres védőzónájába eső részén április 1. és július 31. közötti időszakban bármilyen erdőgazdálkodási tevékenység csak indokolt esetben, a természetvédelmi kezelő, a DDNPI jegyzőkönyvezett hozzájárulásával végezhető. A jegyzőkönyvek másolati példányát az illetékes természetvédelmi hatóság részére meg kell küldeni!

A részletben a fokozottan védett madár (RS) védelme érdekében érdekében a fészkek 400 méteres védőzónájába eső részén január 01. és június 30. közötti időszakban bármilyen erdőgazdálkodási tevékenység csak indokolt esetben, a természetvédelmi kezelő, a DDNPI jegyzőkönyvezett hozzájárulásával végezhető. A jegyzőkönyvek másolati példányát az illetékes természetvédelmi hatóság részére meg kell küldeni!

A fajmegválasztás és a felújítási mód korlátozott.

**MEGJEGYZÉSEK:** Betöltéskor a jellemző HRSZ: 0318 Cserje: VGY, KBG. Változatos termőhely.

## Részlet adatlap (belső használatra)

Ügyszám: BA/52/2806-6/2020

Hatályos:

Oldal: 24/a

Részlet: **Mohács (305) 1 TI 2 (532)**

Területe: 3,39 ha

Gazdálkodó: Gemenc Zrt. Pandúri Erdészeti (955)

Illetékes: BAMKH

Elsődleges rendeltetés:

Üzem mód:

További rendeltetések:

Természetességi alapelvárás:

Természetességi állapot:

Erdőtervezési körzet: Bédai

Következő ütemezett körzeti erdőtervezés éve: 2020

Erdészeti táj: Dunamenti-síkság

Védettség foka: Fokozottan védett természeti terület

Natura 2000: Része a hálózathoz HUDD10004, HUDD20045

Tengerszint fel. mag:

Fekvés:

Lejtés:

Domborzat:

Termőhelytípus-változat:

T.h. megh. módja:

Faállománytípus:

Távlati célállomány:

Tűzveszélyességi besorolás: Kismértékben veszélyeztetett terület

### ÁLLOMÁNYLEÍRÁS

Sz	Szint	Faj	Eredet	Elegyarány (%)	Elegyedési módja	Záródás (%)	Kor (év)	Magasság* (m)	Átmérő* (cm)	Fakészlet* (m3/ha)
----	-------	-----	--------	----------------	------------------	-------------	----------	---------------	--------------	--------------------

Összesen:

Egyéb fajok a részletben:

### FAKITERMELESI TERV

Fakitermelés módja:

Sz	Faj	Vágás- érettségi kor	Érintett terület: Redukált terület: Erély(%)**	m3**	Érintett terület: Redukált terület: Erély(%)**	m3**	Érintett terület: Redukált terület: Erély(%)**	m3**
----	-----	----------------------------	--	------	--	------	--	------

Összesen:

### ERDŐSÍTÉSI TERV

Kötelezettség területe:

Erdősítés:	módja	Választott: célállománya	elegyfajai	Vágás- érettségi kor
1. változat:				
2. változat:				

## Részlet adatlap (belső használatra)

Ügyszám: BA/52/2806-6/2020

Hatályos:

Oldal: 24/b

Részlet: **Mohács (305) 1 TI 2 (532)**

Területe: 3,39 ha

Gazdálkodó: Gemenc Zrt. Pandúri Erdészet (955)

Illetékes: BAMKH

Utolsó használat módja és éve:

Vonatkozás éve:

Előző azonosító\*: Mohács 1 F

Védett terület megnevezése: Duna-Dráva NP

Erdőrezervátum:

Jellemző Natura 2000 jelölő élőhely:

Vadgazdálkodási egység\*: Gemenc Zrt. Béda-Karapancsa (505000)

**RÉSZLETSZINTŰ ELŐÍRÁSOK:** A részletben a fokozottan védett madár (BK) védelme érdekében - az erdőrészlet a fészek szűkebb, 50 m sugarú védőzónájába eső részterületén - költési időben (április 1. és július 31.) tilos bármilyen erdőgazdálkodási tevékenység végzése. Költési időszakon kívül véghasználat nem, a tisztítás kivételével pedig egyéb fahasználat csak kivételesen indokolt esetben, a természetvédelmi kezelő, DDNPI jegyzőkönyvezett hozzájárulásával végezhető.

A fészek tágabb, 200 méteres védőzónájába eső részén április 1. és július 31. közötti időszakban bármilyen erdőgazdálkodási tevékenység csak indokolt esetben, a természetvédelmi kezelő, a DDNPI jegyzőkönyvezett hozzájárulásával végezhető. A jegyzőkönyvek másolati példányát az illetékes természetvédelmi hatóság részére meg kell küldeni!

**MEGJEGYZÉSEK:** Betöltéskor a jellemző HRSZ: 0320

Birkalegelőként hasznosított sáv a gát mentén

**FOKOZOTTAN VÉDETT FAJOK ADATAI:**

Az erdőrészletben fokozottan védett madárfészek található: Barna kánya fészek (EOV Y: 628869; X: 69564, FTNY tartófán).

## Részlet adatlap (belső használatra)

Ügyszám: BA/52/2806-6/2020

Hatályos:

Oldal: 25/a

Részlet: **Mohács (305) 5 B (20)**

Területe: 2,19 ha

Gazdálkodó: Gemenc Zrt. Pandúri Erdészeti (955)

Illetékes: BAMKH

Elsődleges rendeltetés: Természetvédelmi

Üzem mód: Vágásos

További rendeltetések:

Természetességi alapelvárás: Kultúrerdő

Természetességi állapot: Kultúrerdő

Erdőtervezési körzet: Bédai

Következő ütemezett körzeti erdőtervezés éve: 2020

Erdészeti táj: Dunamenti-síkság

Védettség foka: Fokozottan védett természeti terület

Natura 2000: Része a hálózathoz HUDD10004, HUDD20045

Tengerszint fel. mag: Hullámtér (ártér)

Fekvés: Mély fekvés

Lejtés: Sík és hullámos

Domborzat: Sík (lapály)

Termőhelytípus-változat: ESZTY-FELSZ-HÖ-SE-H

T.h. megh. módja: Termőhelytérkép alapján

Faállománytípus: Egyes-fűzes

Távlati célállomány: Fűzes

Tűzveszélyességi besorolás: Kismértékben veszélyeztetett terület

### ÁLLOMÁNYLEÍRÁS

Sz	Szint	Fafaj	Eredet	Elegyarány (%)	Elegyedés módja	Záródás (%)	Kor (év)	Magasság* (m)	Átmérő* (cm)	Fakészlet* (m3/ha)
1	Felső	Fehér fűz	M	50	FF	100	31	22	34	220
2	Felső	Amerikai (vörös) kőris	M	50	SZ	100	31	17	19	167

Összesen:

387

Egyéb fafajok a részletben: OPNY, MAK, FTNY

### FAKITERMELESI TERV

Fakitermelés módja:

NFGY

Sz	Fafaj	Vágás- érettségi kor	Érintett terület: 2,19 ha Redukált terület: Erély(%)** m3**	Érintett terület: Redukált terület: Erély(%)** m3**	Érintett terület: Redukált terület: Erély(%)** m3**
1	Fehér fűz	50	15 72		
2	Amerikai (vörös) kőris	50	20 73		

Összesen:

145

### ERDŐSÍTÉSI TERV

Kötelezettség területe: 0 ha

Erdősítés: módja	Választott: célállománya	elegyfa faja	Vágás- érettségi kor
1. változat:			
2. változat:			

## Részlet adatlap (belső használatra)

Ügyszám: BA/52/2806-6/2020

Hatályos:

Oldal: 25/b

Részlet: **Mohács (305) 5 B (20)**

Területe: 2,19 ha

Gazdálkodó: Gemenc Zrt. Pandúri Erdészet (955)

Illetékes: BAMKH

Utolsó használat módja és éve: Törzskiválasztó gyérítés (2009)

Vonatkozás éve: 2019

Előző azonosító\*: Mohács /0305/ 005 020

Védett terület megnevezése: Duna-Dráva NP

Erdőrezervátum:

Jellemző Natura 2000 jelölő élőhely:

Vadgazdálkodási egység\*: Gemenc Zrt. Béda-Karapancsa (505000)

**RÉSZLETSZINTŰ ELŐÍRÁSOK:** A részletben a fokozottan védett madár (BK) védelme érdekében érdekében a fészkek tágabb, 200 méteres védőzónájába eső részen április 1. és július 31. közötti időszakban bármilyen erdőgazdálkodási tevékenység csak indokolt esetben, a természetvédelmi kezelő, a DDNPI jegyzőkönyvezett hozzájárulásával végezhető. A jegyzőkönyvek másolati példányát az illetékes természetvédelmi hatóság részére meg kell küldeni!

A részletben a fokozottan védett madár (RS) védelme érdekében érdekében a fészkek 400 méteres védőzónájába eső részen január 01. és június 30. közötti időszakban bármilyen erdőgazdálkodási tevékenység csak indokolt esetben, a természetvédelmi kezelő, a DDNPI jegyzőkönyvezett hozzájárulásával végezhető. A jegyzőkönyvek másolati példányát az illetékes természetvédelmi hatóság részére meg kell küldeni!

A fajmegválasztás és a felújítási mód korlátozott

**MEGJEGYZÉSEK:** Betöltéskor a jellemző HRSZ: 0316 f. Cserjék: VGY, AK, SZE. Lágyszárúak: SOLID GIG:

## Részlet adatlap (belső használatra)

Ügyszám: BA/52/2806-6/2020

Hatályos:

Oldal: 26/a

Részlet: **Mohács (305) 5 I (90)**

Területe: 1,57 ha

Gazdálkodó: Gemenc Zrt. Pandúri Erdészet (955)

Illetékes: BAMKH

Elsődleges rendeltetés: Természetvédelmi

Üzem mód: Vágásos

További rendeltetések:

Természetességi alapelvárás: Faültetvény

Természetességi állapot: Faültetvény

Erdőtervezési körzet: Bédai

Következő ütemezett körzeti erdőtervezés éve: 2020

Erdészeti táj: Dunamenti-síkság

Védettség foka: Fokozottan védett természeti terület

Natura 2000: Része a hálózathoz HUDD10004, HUDD20045

Tengerszint fel. mag: Hullámtér (ártér)

Fekvés: Mély fekvés

Lejtés: Sík és hullámos

Domborzat: Sík (lapály)

Termőhelytípus-változat: ESZTY-FELSZ-HÖ-KMÉ-H

T.h. megh. módja: Termőhelytérkép alapján

Faállománytípus: Nemes nyáras

Távlati célállomány: Hazai nyáras

Tűzveszélyességi besorolás: Kismértékben veszélyeztetett terület

### ÁLLOMÁNYLEÍRÁS

Sz	Szint	Fafaj	Eredet	Elegyarány (%)	Elegyedési módja	Záródás (%)	Kor (év)	Magasság* (m)	Átmérő* (cm)	Fakészlet* (m3/ha)
1	Felső	OP-229 nyár (Agathe-F)	2x3	100	FF	52	31	34	48	145

Összesen:

145

Egyéb fafajok a részletben:

### FAKITERMELESI TERV

Fakitermelés módja:

TRV

Sz	Fafaj	Vágás- érettségi kor	Érintett terület: 0,81 ha Redukált terület: Erély(%)** m3**	Érintett terület: Redukált terület: Erély(%)** m3**	Érintett terület: Redukált terület: Erély(%)** m3**
1	OP-229 nyár (Agathe-F)	30	100 228		

Összesen:

228

### ERDŐSÍTÉSI TERV

Kötelezettség területe: 0,76 ha

Erdőfelújítás tarvágás jellegű fahasználat után

Választott: 1. változat

Erdősítés: módja

1. változat: Mesterséges erdősítés

2. változat: Mesterséges erdősítés

célállománya

HNY

VT-ELL

elegyfa fajai

VSZ, MAK

FTNY, FRNY

Vágás-  
érettségi kor

60

60

## Részlet adatlap (belső használatra)

Ügyszám: BA/52/2806-6/2020

Hatályos:

Oldal: 26/b

Részlet: **Mohács (305) 5 I (90)**

Területe: 1,57 ha

Gazdálkodó: Gemenc Zrt. Pandúri Erdészet (955)

Illetékes: BAMKH

Utolsó használat módja és éve: Tarvágás (2019)

Vonatkozás éve: 2019

Előző azonosító\*: Mohács 5 B

Védett terület megnevezése: Duna-Dráva NP

Erdőrezervátum:

Jellemző Natura 2000 jelölő élőhely:

Vadgazdálkodási egység\*: Gemenc Zrt. Béda-Karapancsa (505000)

**RÉSZLETSZINTŰ ELŐÍRÁSOK:** A részletben a fokozottan védett madár (BK) védelme érdekében érdekében a fészkek tágabb, 200 méteres védőzónájába eső részen április 1. és július 31. közötti időszakban bármilyen erdőgazdálkodási tevékenység csak indokolt esetben, a természetvédelmi kezelő, a DDNPI jegyzőkönyvezett hozzájárulásával végezhető. A jegyzőkönyvek másolati példányát az illetékes természetvédelmi hatóság részére meg kell küldeni!

A részletben a fokozottan védett madár (RS) védelme érdekében érdekében a fészkek 400 méteres védőzónájába eső részen január 01. és június 30. közötti időszakban bármilyen erdőgazdálkodási tevékenység csak indokolt esetben, a természetvédelmi kezelő, a DDNPI jegyzőkönyvezett hozzájárulásával végezhető. A jegyzőkönyvek másolati példányát az illetékes természetvédelmi hatóság részére meg kell küldeni!

A fajmegválasztás és a felújítási mód korlátozott

A fakitermelés megkezdését megelőzően a visszahagyandó hagyásfák, hagyásfa csoportok kijelölését a DDNPI illetékes munkatársával közösen kell végezni, melyről a készült jegyzőkönyv másolatát a természetvédelmi hatóság részére el kell juttatni.

**MEGJEGYZÉSEK:** Betöltéskor a jellemző HRSZ: 0316 f. Cserjék: VGY, AK, SZE. Lágyszárúak: SOLID GIG: