



HEVES MEGYEI  
KORMÁNYHIVATAL

## KÖZLEMÉNY

### erdőterv módosítása eljárás megindításáról

A Heves Megyei Kormányhivatal (a továbbiakban: erdészeti hatóság) az egyes erdészeti hatósági eljárások, bejelentések, valamint hatósági nyilvántartások szabályairól szóló 433/2017. (XII.21.) Korm. rendelet 6. § alapján ezúton tájékoztatja az érdekelteket, hogy Fónagy József (3600 Ózd, Center utca 47.) kérelmére a tájékoztatásunk mellékletében felsorolt erdőterületek vonatkozásában, erdőterv módosítása tárgyában eljárás van folyamatban.

- az ügy tárgya: Ózd 52 B és 52 F1 erdőrészek erdőtervének módosítása.
- az ügy iktatási száma: HE/EO/1778-1/2020.
- közzététel napja: 2020. szeptember 03.
- levétel napja: 2020. szeptember 14.
- mellékletek: 2 db táblázat;  
az erdőgazdálkodó kérelme és mellékletei.

A tájékoztatás közzétételét követő 8 napon belül bárki írásos észrevételt tehet az [Erdeszet.honlap@nfk.gov.hu](mailto:Erdeszet.honlap@nfk.gov.hu) vagy az [fmeg@heves.gov.hu](mailto:fmeg@heves.gov.hu) címen. Az észrevételt tartalmazó levélben kérjük feltüntetni jelen tájékoztató levél ügyiratszámát és tárgyát.

Hatáskörömet és illetékességemet a földművelésügyi hatósági és igazgatási feladatokat ellátó szervek kijelöléséről szóló 383/2016. (XII. 2.) Korm. rendelet 11. § (1) bekezdése, 12. § (5) bekezdése és az 2. számú melléklete rögzíti.

Kelt Egerben, az elektronikus tanúsítvány szerint

Dr. Pajtók Gábor, a Heves Megyei Kormányhivatalt vezető kormány megbízott nevében és megbízásából:

**Csendes József**  
erdészeti osztályvezető

**Kapják:**

1. Honlap (<http://nfk.gov.hu>) - NFK Erdészeti Főosztály, Budapest - [Erdeszeti.honlap@nfk.gov.hu](mailto:Erdeszeti.honlap@nfk.gov.hu) (elektronikus úton)
2. Irattár

## Kezdeményezett egyéb erdőtervi változások listája

[illegible]

\* Egyéb adat javítását X-el kell jelölni a rovatban.

## Kérelmezett erdőtervtől eltérő fahasználati és erdősítési tevékenységek listája

Erdőrészlet					Fahasználati tervelőírások módosítása										Erdősítési tervelőírások módosítása							
					Módosítandó tervelőírás			Kérelmezett tervelőírás						Megtakarított összes bruttó fatömeg (m3)*	Jelenlegi előírás				Tervezett erdősítés			
Község	Tag	Részlet	Teljes terület (ha)	Elsődleges rendelkezés	Fahasználat módja	Érintett terület (ha)	Előírás összes fatömege (m3)*	Fahasználat módja	Érintett terület (ha)	Faj	Eredet	Erély %	Becsült összes fatérfogat (m3)**		Érintett terület (ha)	Jelleg	Mód	Céllománytípus	Érintett terület (ha)	Jelleg	Mód	Céllománytípus
Ózd	52	C	14,64	FT														GY-KTT-B				I. CS
																						II. H-EKL
Ózd	52	F1	2,37	FT														GY-KTT-B				I. H-EKL
																						II. CS

\*Tárgyévra növedékesített bruttó fatömegadatok

\*\*Az erély megállapításához felvett becslési adat

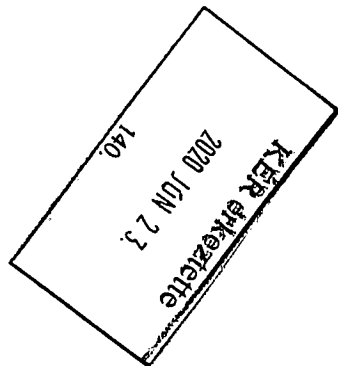
# ZÁRADÉK

"Az eredeti papíralapú dokumentummal egyező"

Papíralapú dokumentum megnevezése	HEK15115767.tif
Papíralapú dokumentum fizikai méretei	A4
Másolatkészítő szervezet elnevezése	NISZ Nemzeti Infokommunikációs Szolgáltató zRt.
Másolatkészítő neve	KER\ratkaii
Másolat képi vagy tartalmi egyezőségért felelős személy neve	ZSOMBOKM
Másolatkészítő rendszer megnevezése	IRIS Powerscan 10.4
Másolatkészítés időpontja	"2020.06.23. 13:58:00"
Hitelesítés időpontja	"2020.06.23. 14:44:50"
Irányadó másolatkészítési rend elérhetősége	<a href="http://nisz.hu/kerszab">http://nisz.hu/kerszab</a>
Másolatkészítési szabályzat megnevezése és verziószáma	NISZ KER Masolatkészítési Szabályzat 1.2



Külföldre szóló küldeményhez, hivatalos irathoz, valamint belföldi postautalványhoz nem csatolható!



POSTAKÉSZ BORÍTÉK  
Forgalmazza: Magyar Posta Zrt.  
1138 Budapest, Dunavirág utca 2-6.



25090



51998



Posta



Nincs súlykorlátozás



A megsérült vagy (el)rontott című boríték díj ellenében kicseréljük.


- Az előírt mérethatárokon belül a levél feladási díját a boríték ára tartalmazza. Ha a küldemény alakja vagy mérete nem kézbesíthető postaládába, plusz díjat kell fizetni.
- A boríték korlátlanul felhasználható, díjváltozás esetén, kell bélyeggel kiegészíteni.
- Bővebb információ: [www.posta.hu/level/level\\_belfor](http://www.posta.hu/level/level_belfor)  
[postakesz.termekcsalad](http://postakesz.termekcsalad)



Belföldi térlevény MP. Zrt. – CODEX Zrt.

Feladó:  
TÖNAGY JÓZSEF

3651 ÖZD  
CENTER UT 42




Címzett:

HEVES MEGYEI KORMANYHIVATAL  
Agrárügyi Főosztály Erdészeti Osztály

EGER

Pf 41

3301



UTANKÜLDÉS  
Szerződés érvényes  
2020.12.31

HEVES M.-I KORMANYHIVATAL  
Budapest  
BM-KÉR 0568/30 DLK  
0568

Heves Megyei Kormányhivatal  
Agrárügyi Főosztály  
Erdészeti Osztály

Tárgy: Erdőterv módosítása iránti kérelem

**EGER**

Szövetkezet út 4  
3300

**Tisztelt Erdészeti Osztály!**

Az erdőről az erdő védelméről és az erdőgazdálkodásról szóló 2009. évi XXXVII. törvény 33. § (8) bekezdés b) pontjában foglalt előírásokra figyelemmel kérem, hogy az Ózd 52 C és 52 F1 erdőrészek erdőtervi adatait a mellékkelt erdőrészlet leíró lap szerint módosítani szíveskedjen.

Kérelmemet az alábbiakkal indokolom:

Az erdészeti hatóság HE/ERDO/2302-2/2020 számú határozatával az Ózd 52 B, C, E, F1 erdőtervi jelű erdőrészekre erdőgazdálkodóként nyilvántartásba vett, és megküldte részemre az erdőrészek erdőtervi adatait tartalmazó szemle másolatát.

A szemlemásolat adatait áttanulmányozva kérem, hogy a fenti erdőrészek közül az Ózd 52 C és 52 F1 erdőrészeknek az erdősítés célállományára vonatkozó részét a mellékkelt erdőrészlet leíró lapok szerint módosítani szíveskedjenek.

A megküldött szemlemásolat szerint mindkét erdőrészletben Gyertyános-tölgyes (GY-T) célállományt kellene megvalósítani természetes felújítással, ugyanakkor egyik erdőrészletben sem található tölgy fafaj elegyaránnal kimutatva.

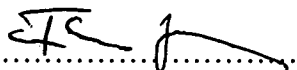
Az 52 C erdőrészletben a felső szintben közel 2/3 arányban cser található, tömbös elegyben, az erdőrészlet közel 1/3-a bükkös, ugyancsak egy tömbben. Az újulati szintben is hasonló arányok tapasztalhatók. Természetes felújítást feltételezve, az erdőrészlet 1/3-án elegyes bükkös, 2/3 részén elegyes cseres faállomány alakítható ki az erdőfelújítás végeredményeként, ha a területen feltörekvő akácot sikerül visszaszorítani. (az akác visszaszorítását ebben az évben vegyszeres gyomirtással megkezdjük).

Az 52 F 1 erdőrészletben a felső szintben a gyertyán az uralkodó, a bontás során a bükk és a cser elegyaránya növelhető, az ápolásokkal az újulati szintben a kevés bükk és cser elegyarányának növelésével elegyes kemény lombos faállomány kialakítására van reális lehetőség.

Kérelmemhez az alábbi iratokat mellékelem:

- Erdőrészlet leíró lap.

Ózd, 2020. 06. 18.



Fónagy József  
3651 Ózd, Center út 47  
ege-kód: 10441049



## ERDŐRÉSZLETLEÍRÓ-LAP

Oldal: 1

Helységnev: Ózd  
 Tag és részletjel: 52 C  
 Erdőgazdálkodó kódja: 10441049

neve: Fónagy József

Részlet területe: 14,64 ha  
 Faállománytípus (rövidnév): CS-EL  
 Keletkezés (rövidnév): EFEL  
 Természetességi állapot: Származék  
 Természetességi alapelvárás: Származék

Üzem mód (rövidnév): VÁGTermőhelytípus-változat: GYT-TVFLEN-BFÖLD-MÉ-V  
(rövid névvel felsorolva - kötőjelekkel összefűzve)

Tengerszint feletti magasság: 200  
 Fekvés: NY  
 Domborzat: OLD  
 Lejtés: 20°

Cserjeszint fedettsége: Egyöntetű, 30-70 %  
 Cserjeszint leírása: InTerj 50% felett

## ÁLLOMÁNYLEÍRÁS

Sorsz.	Szintek	Faj rövidnév	Eredet	Elegyarány (%)	Elegyedés módja	Záródás (%)	Átlag kor (év)	Átlag magasság (m)	Átlag átmérő (cm)	Körlet (m <sup>2</sup> /ha)	Fakészlet (m <sup>3</sup> /ha)	Vágásé- rettiségi kor (év)	Felvétel módja
1	FELSZ	CS	ST	61	FF	66	75	20	31		104	70	
2	FELSZ	B	ST	31	TÖ	66	75	26	44		85	70	
3	FELSZ	GY	ST	6	SZ	66	75	20	27		9	70	
4	FELSZ	MJ	ST	2	SZ	66	75	17	26		3	70	
5	FUSZ	B	M	35	FF	60	7	0	0		9	90	
6	FUSZ	CS	M	55	TÖ	60	7	0	0		6	90	
7	FUSZ	GY	M	10	SZ	60	7	0	0		0	90	
8	HAFA	B	M				173	24	64		2	160	
9	HAFA	CS	M				173	20	64		2	160	

Összesen: 220

Egyéb fajok a részletben (rövid névvel felsorolva):

KTT, CSNY

## FAKITERMELÉSI TERV

Sorsz.	Faj rövidnév	Módja I. Érintett terület (ha) I.	FVB 14,64	Módja II. Érintett terület (ha) II.	FVV 14,64	Módja III. Érintett terület (ha) III.
		Erély (%) I.		Erély (%) II.		Erély (%) III.
1	CS	10		100		
2	B	15		100		
3	GY	10		100		
4	MJ	100				
5	B					
6	CS					
7	GY					
8	B					
9	CS					

## ERDŐSÍTÉSI TERV

Erdősítés módja I.	TFMAG
Erdősítés célállománya I.	CS
Erdősítés tervezett V.kor I.	90
Erdősítés módja II.	TFMAG
Erdősítés célállománya II.	H-EKL
Erdősítés tervezett V.kor II.	80

## TERVELOÍRÁSSAL KAPCSOLATOS MEGJEGYZÉSEK:

## EGYÉB MEGJEGYZÉSEK:

Kelt (Helység,év.hó.nap): Ózd, 2020.06.18Kelt (Helység,év.hó.nap): Ózd, 2020.06.18Erdőgazdálkodó aláírása: [Signature]Jogosult erdészeti  
szakszemélyzet aláírása: [Signature]Nyilvántartási kódja: 4964

## ERDŐRÉSZLETLEÍRÓ-LAP

Oldal: 1

Helységnév:

Ózd

Tag és részletjel:

52 F1

Erdőgazdálkodó kódja:

10441049

neve:

Fónagy József

Részlet területe:

2,37

ha

Üzem mód (rövidnév):

VÁG

Faállománytípus (rövidnév):

GY-E

Keletkezés (rövidnév):

EFEL

Természetességi állapot:

Szarmazék

Természetességi alapelvárás:

Szarmazék

Termőhelytípus-változat:

GYT-TVFLEN-RBE-MÉ-V

(rövid névvel felsorolva - kötőjelekkel összefűzve)

Tengerszint feletti magasság:

200

Fekvés:

É

Cserjeszint fedettsége:

Egyöntetű, max30 %

Domborzat:

OLD

Cserjeszint leírása:

Lejtés:

20°

## ÁLLOMÁNYLEÍRÁS

Sorsz.	Szintek	Fafaj rövidnév	Eredet	Elegyarány (%)	Elegyedési módja	Záródás (%)	Átlag kor (év)	Átlag magasság (m)	Átlag átmérő (cm)	Körlet (m <sup>2</sup> /ha)	Fakészlet (m <sup>3</sup> /ha)	Vágásérettségi kor (év)	Felvétel módja
1	FELSZ	GY	ST	43	FF	91	75	16	25		78	65	
2	FELSZ	B	ST	15	CS	91	75	25	46		69	65	
3	FELSZ	CSNY	M	12	CS	91	75	21	42		50	65	
4	FELSZ	MJ	ST	22	SZ	91	75	16	22		47	65	
5	FELSZ	CS	M	8	SZ	91	7	20	32		26	65	
6													
7													
8													
9													

Összesen:

270

Egyéb fafajok a részletben (rövid névvel felsorolva):

## FAKITERMELÉSI TERV

Sorsz.	Fafaj rövidnév	Módja I.	FVB	Módja II.	Módja III.
		Érintett terület (ha) I.	2,37	Érintett terület (ha) II.	Érintett terület (ha) III.
		Erély (%) I.		Erély (%) II.	Erély (%) III.
1	GY	20			
2	B	15			
3	CSNY	15			
4	MJ	30			
5	CS	15			
6					
7					
8					
9					

## ERDŐSÍTÉSI TERV

Erdősítés módja I.	TFMAG
Erdősítés célállománya I.	H-EKL
Erdősítés tervezett V.kor I.	70
Erdősítés módja II.	TFMMK
Erdősítés célállománya II.	CS
Erdősítés tervezett V.kor II.	90

TERVELOIRÁSSAL KAPCSOLATOS MEGJEGYZÉSEK:

EGYÉB MEGJEGYZÉSEK:

Kelt (Helység,év.hó.nap):

Ózd, 2020.06.18

Kelt (Helység,év.hó.nap):

Ózd, 2020.06.18

Erdőgazdálkodó aláírása:

Jogosult erdészeti  
szakszemélyzet aláírása:

Nyilvántartási kódja:

4964