



BARANYA MEGYEI
KORMÁNYHIVATAL

Ügyiratszám: BA/52/03370-4/2020.

Tárgy: erdőterv módosítása iránti eljárás

Ügyintéző: Kuti István

Telefonszám: 72/795-009

KÖZLEMÉNY

erdőterv módosítása iránti eljárás megindulásáról

Az erdészeti hatóságként eljáró Baranya Megyei Kormányhivatal az előtte indult erdőterv módosítása iránti eljárásról az erdőről, az erdő védelméről és az erdőgazdálkodásról szóló 2009. évi XXXVII. törvény 33. § (2) bekezdésében, valamint az egyes erdészeti hatósági eljárások, bejelentések, valamint hatósági nyilvántartások eljárási szabályairól szóló 433/2017. (XII.21.) Korm. rendelet 7. § (1) bekezdésében foglaltak alapján az alábbiak szerint tájékoztatja az érdekelteket:

| | |
|---|--|
| Eljáró hatóság | Baranya Megyei Kormányhivatal |
| Érintett szervezeti egység megnevezése, címe | Agrárügyi és Környezetvédelmi Főosztály Erdészeti és Földművelésügyi Osztály; 7633 Pécs, Lázár Vilmos u. 12. |
| Eljárás ügyiratszama | BA/52/03370/2020. |
| Eljárás tárgya | A Kölked 112 H, 113 A, 115 D, F, 116 A, G, J, K, P és Q, valamint Mohács 82 A erdőtervi jelű erdőrészekre vonatkozó erdőterv módosítása kérelemre |
| Érintett erdőtervezési körzet | Bédai Erdőtervezési Körzet |
| Ügyfél neve, címe: | Duna – Dráva Nemzeti Park Igazgatóság 7625 Pécs, Tettye tér 9. |
| Eljárás megindulásának a napja: | 2020. július 14. |
| Ügyintézési határidő: | 90 nap |
| Közlemény közzétételének a napja: | 2020. július 23. |
| Közlemény levételének a napja: | Az eljárást lezáró döntés meghozatalának napja |

Az érintettek az eljárás irataiba a Baranya Megyei Kormányhivatal Agrárügyi és Környezetvédelmi Főosztály Erdészeti és Földművelésügyi Osztályának 7633 Pécs, Lázár Vilmos u. 12. szám alatti ügyfélszolgálatán ügyfélfogadási időben **betekinthetnek**. A betekintés módjáról a Baranya Megyei Kormányhivatalnál lehet részletes felvilágosítást kapni.

A Baranya Megyei Kormányhivatal a közleményt a Nemzeti Földügyi Központ honlapján (<http://www.nfk.gov.hu>) **teszi közzé**.

Pécs, 2020. július "....."

Dr. Horváth Zoltán kormány megbízott
névébe és megbízásából:

Kuti István
ügyintéző

Kapják:

1. Nemzeti Földügyi Központ Erdészeti Főosztály „e-mail” (erdeszet.honlap@nfk.gov.hu) +
Tartalommodosítási Adatlap
2. Irrattár

Illetékes erdészeti hatóság:

(* Megadása minden esetben kötelező.)

Baranya Megyei Kormányhivatal

Agrárügyi Főosztály

Erdészeti Osztály

Baranya Megyei Kormányhivatal Pécs

| | |
|-------------|-----------------|
| Iktatószám: | Érkezési dátum: |
| 3870-1/2020 | 2020 JÚL 14. |
| Érkezett: | Főosztály: |
| Érkezett: | Főosztály: |

Külső: 1. G01815c 31.07.14.

Az információs önrendelkezési jogról és az információszabadságról szóló 2011. évi CXII. törvény 5.§ alapján hozzájárulok, hogy telefonszámomat és e-mail címemet - azok megadása esetén - az erdészeti hatóság a velem való közvetlen kapcsolattartáshoz jelen eljárásban kezelje.

ERDŐTERV MÓDOSÍTÁSI KÉRELEM

Erdőgazdálkodó kódja:

6 0 0 2 4 0 2

Erdőgazdálkodó neve:

Duna-Dráva Nemzeti Park Igazgatóság

Az erdőgazdálkodó lakcíme illetve székhelye:

7 6 2 5

Pécs, Tettye tér 9.

Az erdőgazdálkodó levelezési címe: **

(** Kijelölése akkor kötelező, amennyiben eltér a lakcímétől vagy a székhelyétől.)

Az erdőgazdálkodó telefonszáma:

72/517-200

Az erdőgazdálkodó e-mail címe:

dunadrava@ddnp.hu

Az erdőgazdálkodó által választott kapcsolattartási mód: ***

(*** A megfelelő helyen X-el jelölendő.)

☒ elektronikus

☐ hagyományos postai

Jogosult erdészeti szakszemélyzet neve:

A jogosult erdészeti szakszemélyzet lakcíme:

7 1 0 0

Kövesi Sándor

A jogosult erdészeti szakszemélyzet levelezési címe: ****

(**** Kijelölése akkor kötelező, amennyiben eltér a lakcímétől.)

A jogosult erdészeti szakszemélyzet telefonszáma:

30/377-3380

A jogosult erdészeti szakszemélyzet e-mail címe:

kovesi@ddnp.hu

A jogosult erdészeti szakszemélyzet nyilvántartási száma:

1 7 2 9

A jogosult erdészeti szakszemélyzet aláírása:

Tartalom és mellékletek:

Általános adatok változása: db. pótlap

Tervleírások változása: 2 db. pótlap

Egyéb adatok módosítása: db. pótlap

Részletes termőhelyfeltérési szakvélemény: db.

Erdőrésztlet leíró lap: 4 db.

Erdészeti térkép: 1 db

EOV koordináta jegyzék: db.

Fatérfogat becslési jegyzőkönyv: 4 db.

Tulajdonosi hozzájárulás: db.

Meghatalmazás: db.

Egyéb melléklet: db.

Részletes indoklás:

Kölked 115/D: 115/F; 116/J; 116/G; 116/K; 116/P; 116/Q erdőrésztletek esetében az erdősitések többszöri pótlása (esetenként teljes ismétlés) során a fafajösszetétel a kért célállománytípusnak megfeleltethetően módosult.

Mohács 82/A, Kölked 112/H és 113/A erdőrésztletek nevelővágását a faállományok kora, növekedése és záródása indokolja.

Kölked 116/A erdőrésztlet erdőtervi leírása téves, abban nem szerepel az idős ENNY állományrész, melynek véghasználati lehetőségét kérjük. A fakitermelések végrehajtásának tervezett éve: 2020.

Kelt: Pécs, 2020 év július hó 13 nap

erdőgazdálkodó vagy

meghatalmazottjának aláírása ****

**** Amennyiben a dokumentumot meghatalmazott íjra alá, úgy teljes bizonyító erejű magánokiratban foglalt meghatalmazást is csatolni szükséges, vagy amennyiben a rendelkezési nyilvántartás tartalmazza a meghatalmazásra vonatkozó adatokat, úgy az erdőtervi hatóságot erről a tényről külön magánokiratban szükséges tájékoztatni.

Módosítandó és kérelmezett fahasználati illetve erdősítési tevékenységek listája

| Erdőterület* | | | | Fahasználati tervelőírások módosítása | | | | | | | | | | Erdősítési tervelőírások módosítása | | | | | | | | | | | | | | | | | | | | | | | | | | | | | | | | | | | | | | | | | | | | | | | | | | | | | | | | | | | | | | | | | | | | | | | | | | | | | | | | | | | | | | | | | | | | | | | | | | | | | | | | | | | | | | | | | | | | | | | | | | | | | | | | | | | | | | | | | | | | | | | | | | | | | | | | | | | | | | | | | | | | | | | | | | | | | | | | | | | | | | | | | | | | | | | | | | | | | | | | | | | | | | | | | | | | | | | | | | | | | | | | | | | | | | | | | | | | | | | | | | | | | | | | | | | | | | | | | | | | | | | | | | | | | | | | | | | | | | | | | | | | | | | | | | | | | | | | | | | | | | | | | | | | | | | | | | | | | | | | | | | | | | | | | | | | | | | | | | | | | | | | | | | | | | | | | | | | | | | | | | | | | | | | | | | | | | | | | | | | | | | | | | | | | | | | | | | | | | | | | | | | | | | | | | | | | | | | | | | | | | | | | | | | | | | | | | | | | | | | | | | | | | | | | | | | | | | | | | | | | | | | | | | | | | | | | | | | | | | | | | | | | | | | | | | | | | | | | | | | | | | | | | | | | | | | | | | | | | | | | | | | | | | | | | | | | | | | | | | | | | | | | | | | | | | | | | | | | | | | | | | | | | | | | | | | | | | | | | | | | | | | | | | | | | | | | | | | | | | | | | | | | | | | | | | | | | | | | | | | | | | | | | | | | | | | | | | | | | | | | | | | | | | | | | | | | | | | | | | | | | | | | | | | | | | | | | | | | | | | | | | | | | | | | | | | | | | | | | | | | | | | | | | | | | | | | | | | | | | | | | | | | | | | | | | | | | | | | | | | | | | | | | | | | | | | | | | | | | | | | | | | | | | | | | | | | | | | | | | | | | | | | | | | | | | | | | | | | | | | | | | | | | | | | | | | | | | | | | | | | | | | | | | | | | | | | | | | | | | | | | | | | | | | | | | | | | | | | | | | | | | | | | | | | | | | | | | | | | | | | | | | | | | | | | | | | | | | | | | | | | | | | | | | | | | | | | | | | | | | | | | | | | | | | | | | | | | | | | | | | | | | | | | | | | | | | | | | | | | | | | | | | | | | | | | | | | | | | | | | | | | | | | | | | | | | | | | | | | | | | | | | | | | | | | | | | | | | | | | | | | | | | | | | | | | | | | | | | | | | | | | | | | | | | | | | | | | | | | | | | | | | | | | | | | | | | | | | | | | | | | | | | | | | | | | | | | | | | | | | | | | | | | | | | | | | | | | | | | | | | | | | | | | | | | | | | | | | | | | | | | | | | | | | | | | | | | | | | | | | | | | | | | | | | | | | | | | | | | | | | | | | | | | | | | | | | | | | | | | | | | | | | | | | | | | | | | | | | | | | | | | | | | | | | | | | | | | | | | | | | | | | | | | | | | | | | | | | | | | | | | | | | | | | | | | | | | | | | | | | | | | | | | | | | | | | | | | | | | | | | | | | | | |
|--------------|-----|---------|---------------------|---------------------------------------|-----------------------|-------------------------|----------------------|---|-----------------------------------|-------------------------|----------------------|---------------------------|-----|-------------------------------------|--------|------------------------------------|----------------------|---------|-------|-------------------------------------|------------------------------|----------------------|---------|-------|-------------------------------------|------------------------------|--|--|--|--|--|--|--|--|--|--|--|--|--|--|--|--|--|--|--|--|--|--|--|--|--|--|--|--|--|--|--|--|--|--|--|--|--|--|--|--|--|--|--|--|--|--|--|--|--|--|--|--|--|--|--|--|--|--|--|--|--|--|--|--|--|--|--|--|--|--|--|--|--|--|--|--|--|--|--|--|--|--|--|--|--|--|--|--|--|--|--|--|--|--|--|--|--|--|--|--|--|--|--|--|--|--|--|--|--|--|--|--|--|--|--|--|--|--|--|--|--|--|--|--|--|--|--|--|--|--|--|--|--|--|--|--|--|--|--|--|--|--|--|--|--|--|--|--|--|--|--|--|--|--|--|--|--|--|--|--|--|--|--|--|--|--|--|--|--|--|--|--|--|--|--|--|--|--|--|--|--|--|--|--|--|--|--|--|--|--|--|--|--|--|--|--|--|--|--|--|--|--|--|--|--|--|--|--|--|--|--|--|--|--|--|--|--|--|--|--|--|--|--|--|--|--|--|--|--|--|--|--|--|--|--|--|--|--|--|--|--|--|--|--|--|--|--|--|--|--|--|--|--|--|--|--|--|--|--|--|--|--|--|--|--|--|--|--|--|--|--|--|--|--|--|--|--|--|--|--|--|--|--|--|--|--|--|--|--|--|--|--|--|--|--|--|--|--|--|--|--|--|--|--|--|--|--|--|--|--|--|--|--|--|--|--|--|--|--|--|--|--|--|--|--|--|--|--|--|--|--|--|--|--|--|--|--|--|--|--|--|--|--|--|--|--|--|--|--|--|--|--|--|--|--|--|--|--|--|--|--|--|--|--|--|--|--|--|--|--|--|--|--|--|--|--|--|--|--|--|--|--|--|--|--|--|--|--|--|--|--|--|--|--|--|--|--|--|--|--|--|--|--|--|--|--|--|--|--|--|--|--|--|--|--|--|--|--|--|--|--|--|--|--|--|--|--|--|--|--|--|--|--|--|--|--|--|--|--|--|--|--|--|--|--|--|--|--|--|--|--|--|--|--|--|--|--|--|--|--|--|--|--|--|--|--|--|--|--|--|--|--|--|--|--|--|--|--|--|--|--|--|--|--|--|--|--|--|--|--|--|--|--|--|--|--|--|--|--|--|--|--|--|--|--|--|--|--|--|--|--|--|--|--|--|--|--|--|--|--|--|--|--|--|--|--|--|--|--|--|--|--|--|--|--|--|--|--|--|--|--|--|--|--|--|--|--|--|--|--|--|--|--|--|--|--|--|--|--|--|--|--|--|--|--|--|--|--|--|--|--|--|--|--|--|--|--|--|--|--|--|--|--|--|--|--|--|--|--|--|--|--|--|--|--|--|--|--|--|--|--|--|--|--|--|--|--|--|--|--|--|--|--|--|--|--|--|--|--|--|--|--|--|--|--|--|--|--|--|--|--|--|--|--|--|--|--|--|--|--|--|--|--|--|--|--|--|--|--|--|--|--|--|--|--|--|--|--|--|--|--|--|--|--|--|--|--|--|--|--|--|--|--|--|--|--|--|--|--|--|--|--|--|--|--|--|--|--|--|--|--|--|--|--|--|--|--|--|--|--|--|--|--|--|--|--|--|--|--|--|--|--|--|--|--|--|--|--|--|--|--|--|--|--|--|--|--|--|--|--|--|--|--|--|--|--|--|--|--|--|--|--|--|--|--|--|--|--|--|--|--|--|--|--|--|--|--|--|--|--|--|--|--|--|--|--|--|--|--|--|--|--|--|--|--|--|--|--|--|--|--|--|--|--|--|--|--|--|--|--|--|--|--|--|--|--|--|--|--|--|--|--|--|--|--|--|--|--|--|--|--|--|--|--|--|--|--|--|--|--|--|--|--|--|--|--|--|--|--|--|--|--|--|--|--|--|--|--|--|--|--|--|--|--|--|--|--|--|--|--|--|--|--|--|--|--|--|--|--|--|--|--|--|--|--|--|--|--|--|--|--|--|--|--|--|--|--|--|--|--|--|--|--|--|--|--|--|--|--|--|--|--|--|--|--|--|--|--|--|--|--|--|--|--|--|--|--|--|--|--|--|--|--|--|--|--|--|--|--|--|--|--|--|--|--|--|--|--|--|--|--|--|--|--|--|--|--|--|--|--|--|--|--|--|--|--|--|--|--|--|--|--|--|--|--|--|--|--|--|--|--|--|--|--|--|--|--|--|--|--|--|--|--|--|--|--|--|--|--|--|--|--|--|--|--|--|--|--|--|--|--|--|--|--|--|--|--|--|--|--|--|--|--|--|--|--|--|--|--|--|--|--|--|--|--|--|--|--|--|--|--|--|--|--|--|--|--|--|--|--|--|--|--|--|--|--|--|--|--|--|--|--|--|--|--|--|--|--|--|--|--|--|--|--|--|--|--|--|--|--|--|--|--|--|--|--|--|--|--|--|--|--|--|--|--|--|--|--|--|--|--|--|--|--|--|--|--|--|--|--|--|--|--|--|--|--|--|--|--|--|--|--|--|--|--|--|--|--|--|--|--|--|--|--|--|--|--|--|--|--|--|--|--|--|--|--|--|--|--|--|--|--|--|--|--|--|--|--|--|--|--|--|--|--|--|--|--|--|--|--|--|--|--|--|--|--|--|--|--|--|--|--|--|--|--|--|--|--|--|--|--|--|--|--|--|--|--|--|--|--|--|--|--|--|--|--|--|--|--|--|--|--|--|--|--|--|--|--|--|--|--|--|--|--|--|--|--|--|--|--|--|--|--|--|--|--|--|--|--|--|--|--|--|--|--|--|--|--|--|--|--|--|--|--|--|--|--|--|--|--|--|--|--|--|--|--|--|--|--|--|--|--|--|--|--|--|--|--|--|--|--|--|--|--|--|--|--|--|--|--|--|--|--|--|--|--|--|--|--|--|--|--|--|--|--|--|--|--|--|--|--|--|--|--|
| Helység | Tag | Részlet | Teljes terület (ha) | Elsődleges rendelkezés | További rendelkezések | Módosítandó tervelőírás | | | | Kérelmezett tervelőírás | | | | | | Jelenlegi előírás | | | | | | Tervezett erdősítés | | | | | | | | | | | | | | | | | | | | | | | | | | | | | | | | | | | | | | | | | | | | | | | | | | | | | | | | | | | | | | | | | | | | | | | | | | | | | | | | | | | | | | | | | | | | | | | | | | | | | | | | | | | | | | | | | | | | | | | | | | | | | | | | | | | | | | | | | | | | | | | | | | | | | | | | | | | | | | | | | | | | | | | | | | | | | | | | | | | | | | | | | | | | | | | | | | | | | | | | | | | | | | | | | | | | | | | | | | | | | | | | | | | | | | | | | | | | | | | | | | | | | | | | | | | | | | | | | | | | | | | | | | | | | | | | | | | | | | | | | | | | | | | | | | | | | | | | | | | | | | | | | | | | | | | | | | | | | | | | | | | | | | | | | | | | | | | | | | | | | | | | | | | | | | | | | | | | | | | | | | | | | | | | | | | | | | | | | | | | | | | | | | | | | | | | | | | | | | | | | | | | | | | | | | | | | | | | | | | | | | | | | | | | | | | | | | | | | | | | | | | | | | | | | | | | | | | | | | | | | | | | | | | | | | | | | | | | | | | | | | | | | | | | | | | | | | | | | | | | | | | | | | | | | | | | | | | | | | | | | | | | | | | | | | | | | | | | | | | | | | | | | | | | | | | | | | | | | | | | | | | | | | | | | | | | | | | | | | | | | | | | | | | | | | | | | | | | | | | | | | | | | | | | | | | | | | | | | | | | | | | | | | | | | | | | | | | | | | | | | | | | | | | | | | | | | | | | | | | | | | | | | | | | | | | | | | | | | | | | | | | | | | | | | | | | | | | | | | | | | | | | | | | | | | | | | | | | | | | | | | | | | | | | | | | | | | | | | | | | | | | | | | | | | | | | | | | | | | | | | | | | | | | | | | | | | | | | | | | | | | | | | | | | | | | | | | | | | | | | | | | | | | | | | | | | | | | | | | | | | | | | | | | | | | | | | | | | | | | | | | | | | | | | | | | | | | | | | | | | | | | | | | | | | | | | | | | | | | | | | | | | | | | | | | | | | | | | | | | | | | | | | | | | | | | | | | | | | | | | | | | | | | | | | | | | | | | | | | | | | | | | | | | | | | | | | | | | | | | | | | | | | | | | | | | | | | | | | | | | | | | | | | | | | | | | | | | | | | | | | | | | | | | | | | | | | | | | | | | | | | | | | | | | | | | | | | | | | | | | | | | | | | | | | | | | | | | | | | | | | | | | | | | | | | | | | | | | | | | | | | | | | | | | | | | | | | | | | | | | | | | | | | | | | | | | | | | | | | | | | | | | | | | | | | | | | | | | | | | | | | | | | | | | | | | | | | | | | | | | | | | | | | | | | | | | | | | | | | | | | | | | | | | | | | | | | | | | | | | | | | | | | | | | | | | | | | | | | | | | | | | | | | | | | | | | | | | | | | | | | | | | | | | | | | | | | | | | | | | | | | | | | | | | | | | | | | | | | | | | | | | | | | | | | | | | | | | | | | |
| | | | | | | Fahasználati módja | Erntett terület (ha) | Faanyag összes bruttó faanyagára fafajonként (m³**) | Törendő fahasználati lehetőség*** | Fahasználati módja | Erntett terület (ha) | Redukált terület (ha)**** | Faj | Erdőt | Erdő % | Összes kitermelendő bruttó faanyag | Erntett terület (ha) | Jellege | Módja | Céllománnytípus I. illetve II.***** | Céllománnytípus fajtája***** | Erntett terület (ha) | Jellege | Módja | Céllománnytípus I. illetve II.***** | Céllománnytípus fajtája***** | | | | | | | | | | | | | | | | | | | | | | | | | | | | | | | | | | | | | | | | | | | | | | | | | | | | | | | | | | | | | | | | | | | | | | | | | | | | | | | | | | | | | | | | | | | | | | | | | | | | | | | | | | | | | | | | | | | | | | | | | | | | | | | | | | | | | | | | | | | | | | | | | | | | | | | | | | | | | | | | | | | | | | | | | | | | | | | | | | | | | | | | | | | | | | | | | | | | | | | | | | | | | | | | | | | | | | | | | | | | | | | | | | | | | | | | | | | | | | | | | | | | | | | | | | | | | | | | | | | | | | | | | | | | | | | | | | | | | | | | | | | | | | | | | | | | | | | | | | | | | | | | | | | | | | | | | | | | | | | | | | | | | | | | | | | | | | | | | | | | | | | | | | | | | | | | | | | | | | | | | | | | | | | | | | | | | | | | | | | | | | | | | | | | | | | | | | | | | | | | | | | | | | | | | | | | | | | | | | | | | | | | | | | | | | | | | | | | | | | | | | | | | | | | | | | | | | | | | | | | | | | | | | | | | | | | | | | | | | | | | | | | | | | | | | | | | | | | | | | | | | | | | | | | | | | | | | | | | | | | | | | | | | | | | | | | | | | | | | | | | | | | | | | | | | | | | | | | | | | | | | | | | | | | | | | | | | | | | | | | | | | | | | | | | | | | | | | | | | | | | | | | | | | | | | | | | | | | | | | | | | | | | | | | | | | | | | | | | | | | | | | | | | | | | | | | | | | | | | | | | | | | | | | | | | | | | | | | | | | | | | | | | | | | | | | | | | | | | | | | | | | | | | | | | | | | | | | | | | | | | | | | | | | | | | | | | | | | | | | | | | | | | | | | | | | | | | | | | | | | | | | | | | | | | | | | | | | | | | | | | | | | | | | | | | | | | | | | | | | | | | | | | | | | | | | | | | | | | | | | | | | | | | | | | | | | | | | | | | | | | | | | | | | | | | | | | | | | | | | | | | | | | | | | | | | | | | | | | | | | | | | | | | | | | | | | | | | | | | | | | | | | | | | | | | | | | | | | | | | | | | | | | | | | | | | | | | | | | | | | | | | | | | | | | | | | | | | | | | | | | | | | | | | | | | | | | | | | | | | | | | | | | | | | | | | | | | | | | | | | | | | | | | | | | | | | | | | | | | | | | | | | | | | | | | | | | | | | | | | | | | | | | | | | | | | | | | | | | | | | | | | | | | | | | | | | | | | | | | | | | | | | | | | | | | | | | | | | | | | | | | | | | | | | | | | | | | | | | | | | | | | | | | | | | | | | | | | | | | | | | | | | | | | | | | | | | | | | | | | | | | | | | | | | | | | | | | | | | | | | | | | | | | | | | | | | | | | | | | | | | | | | | | | | | | | | | | | | | | | | | | | | | | | | | | | | | | | | | | | | | | | | | | | | | | | | | | | | | | | | | | | | | | | | | | | | | | | | | | | | | | | | | | | | | | | | | | |
| Kölköd | 115 | D | 3,49 | TV | NAT | | | | | | | | | | | | | | | | | | | | | | | | | | | | | | | | | | | | | | | | | | | | | | | | | | | | | | | | | | | | | | | | | | | | | | | | | | | | | | | | | | | | | | | | | | | | | | | | | | | | | | | | | | | | | | | | | | | | | | | | | | | | | | | | | | | | | | | | | | | | | | | | | | | | | | | | | | | | | | | | | | | | | | | | | | | | | | | | | | | | | | | | | | | | | | | | | | | | | | | | | | | | | | | | | | | | | | | | | | | | | | | | | | | | | | | | | | | | | | | | | | | | | | | | | | | | | | | | | | | | | | | | | | | | | | | | | | | | | | | | | | | | | | | | | | | | | | | | | | | | | | | | | | | | | | | | | | | | | | | | | | | | | | | | | | | | | | | | | | | | | | | | | | | | | | | | | | | | | | | | | | | | | | | | | | | | | | | | | | | | | | | | | | | | | | | | | | | | | | | | | | | | | | | | | | | | | | | | | | | | | | | | | | | | | | | | | | | | | | | | | | | | | | | | | | | | | | | | | | | | | | | | | | | | | | | | | | | | | | | | | | | | | | | | | | | | | | | | | | | | | | | | | | | | | | | | | | | | | | | | | | | | | | | | | | | | | | | | | | | | | | | | | | | | | | | | | | | | | | | | | | | | | | | | | | | | | | | | | | | | | | | | | | | | | | | | | | | | | | | | | | | | | | | | | | | | | | | | | | | | | | | | | | | | | | | | | | | | | | | | | | | | | | | | | | | | | | | | | | | | | | | | | | | | | | | | | | | | | | | | | | | | | | | | | | | | | | | | | | | | | | | | | | | | | | | | | | | | | | | | | | | | | | | | | | | | | | | | | | | | | | | | | | | | | | | | | | | | | | | | | | | | | | | | | | | | | | | | | | | | | | | | | | | | | | | | | | | | | | | | | | | | | | | | | | | | | | | | | | | | | | | | | | | | | | | | | | | | | | | | | | | | | | | | | | | | | | | | | | | | | | | | | | | | | | | | | | | | | | | | | | | | | | | | | | | | | | | | | | | | | | | | | | | | | | | | | | | | | | | | | | | | | | | | | | | | | | | | | | | | | | | | | | | | | | | | | | | | | | | | | | | | | | | | | | | | | | | | | | | | | | | | | | | | | | | | | | | | | | | | | | | | | | | | | | | | | | | | | | | | | | | | | | | | | | | | | | | | | | | | | | | | | | | | | | | | | | | | | | | | | | | | | | | | | | | | | | | | | | | | | | | | | | | | | | | | | | | | | | | | | | | | | | | | | | | | | | | | | | | | | | | | | | | | | | | | | | | | | | | | | | | | | | | | | | | | | | | | | | | | | | | | | | | | | | | | | | | | | | | | | | | | | | | | | | | | | | | | | | | | | | | | | | | | | | | | | | | | | | | | | | | | | | | | | | | | | | | | | | | | | | | | | | | | | | | | | | | | | | | | | | | | | | | | | | | | | | | | | | | | | | | | | | | | | | | | | | | | | | | | | | | | | | | | | | | | | | | |

Csak a módosítással érintendő adatok kioltandók.

* A területet helység, tag, részlet sorrendben kell felsorolni.

**Tárgyevre növedékesített bruttó faanyag adatokat kell feltüntetni.

*** Az erdőterületi lehetőségek közül főként fahasználati lehetőségek esetén X-el kell jelölni a rovatban.

**** A területet területi adatok összhangban kell lennie a fahasználati területtel és a kitermelendő bruttó faanyag adatokkal.

***** Az erdőterületi lehetőségek közül tárgyre növedékesített vagy legálább az erdőterületben szereplő illetve annál pontosabb becslési eljárással megállapított bruttó faanyag adat.

***** Több céllománnytípus esetén az eltérő céllománnytípusok egymás alatti sorokba kerülnek. A 61/2017. (XII.21.) FM rendelet 8. és 9. számú mellékletei alapján jelölendő.

***** A 61/2017. (XII.21.) FM rendelet 1. számú melléklete szerinti fafajkóddal jelölendő.

ERDŐSÍTÉS ELŐÍRÁSAKÉNT VÁLASZTHATÓ CÉLLOMÁNNYTÍPUSOK KÓDJEGYZÉKE

| B | Bükkös |
|-------|---------------------------|
| GY-I | Gyertyános-tölgyes |
| T | Tölgyes |
| CS | Cseres |
| MOT | Mályhas-tölgyes |
| H-EKL | Hazai egyéb kemény lombos |
| A | Akác |

| NN/NFÜ | Nemes nyáras és nemes fűz |
|--------|---------------------------|
| HNY | Hazai nyárasok |
| VT-ELL | Vízűrő egyéb lágylomb |
| H-ELL | Hazai egyéb lágylomb |
| FF | Erdőfenyvesek |
| FF | Feketeenyvesek |
| EGYF | Egyéb fenyvesek |



I-EKL

Ideggyógyászati és pszichológiai

ERDŐRÉSZLETLEÍRÓ-LAP

Oldal: 1

Helységnev:
Tag és részletjel:
Erdőgazdálkodó kódja:

| |
|---------|
| Kőlked |
| 116/A |
| 6002402 |

neve: Duna-Dráva Nemzeti Park Igazgatóság

Részlet területe:
Faállománytípus (rövidnév):
Keletkezés (rövidnév):
Természetességi állapot:
Természetességi alapokirás:

| |
|-------------|
| 3,39 |
| NNY |
| EFEL |
| Faültetvény |
| Származék |

Levegőtér (rövidnév): VAG

Terméshelytípus-változat: ESZTY-TVFLN-HÖ-SE-V
(rövid névvel felsorolva - kötőjelekkel összefűzve)

Tengerszint feletti magasság:

| |
|-------|
| HUTER |
| KMA |
| SIK |
| SIK |

Fekvés:

Cserjeszint fedettség:

Egyöntetű, max30 %

Domborzat:

Cserjeszint leírása:

InTerj nincs

Lejtés:

ÁLLOMÁNYLEÍRÁS

| Sorsz. | Szintek | Faj rövidnév | Eredet | Elegyarany (%) | Elegyedés módja | Záródás (%) | Átlag kor (év) | Átlag magasság (m) | Átlag átmérő (cm) | Körlep (m ² /ha) | Felület (m ² /ha) | Vágási- rejtési kor (év) | Felvetel módja |
|--------|---------|-----------------|--------|-------------------|--------------------|-------------|-------------------|--------------------------|-------------------------|--------------------------------|---------------------------------|--------------------------------|-------------------|
| 1 | FELSZ | ENNY | M | 100 | FF | 80 | 51 | 27 | 50 | | 513 | 35 | TF |
| 2 | FUSZ | KST | M | 90 | FF | 60 | 10 | 2 | 2 | | | 60 | FN |
| 3 | FUSZ | VSZ | M | 10 | SZ | 60 | 10 | 1 | 2 | | | 60 | FN |

Cserjeszint: 513

Egyéb fafajok a részletben (rövid névvel felsorolva):

MAK, VSZ,

FAKITERMELESI TERV

| Sorsz. | Faj rövidnév | Módja I. | NFGY | Módja II. | Módja III. |
|--------|-----------------|-------------------------------|---------------|--------------------------------|---------------------------------|
| | | Erntett terület (ha) I. | 0,65 | Erntett terület (ha) II. | Erntett terület (ha) III. |
| | | Ernté (%) I. | Ernté (%) II. | Ernté (%) III. | |
| 1 | ENNY | 100 | | | |

ERDŐSÍTÉSI TERV

| | |
|------------------------------|-------|
| Erdsítés módja I. | MEST |
| Erdsítés célállománya I. | H-EKL |
| Erdsítés tervezett V.kor I. | 50 |
| Erdsítés módja II. | MEST |
| Erdsítés célállománya II. | H-ELL |
| Erdsítés tervezett V.kor II. | 45 |

TERVEZÉSSAL KAPCSOLATOS MEGJEGYZÉSEK:

EGYEB MEGJEGYZÉSEK

Az erdőrészlet felső szintjében lévő ENNY faállomány egészség állapota leromlott, jellemző a csúcscsúzáadás, koronatórés, törzstaplók.

Cserjeszintben: EGG, HSZE, VGY,ZJ

Kelt (Helység, év, hó, nap): Pécs, 2020. július 13

Kelt (Helység, év, hó, nap): Pécs, 2020. július 13

Erdőgazdálkodó aláírása:

Erdőgazdálkodó aláírása:

Helység kódja:

1729

ERDŐRÉSZLETLEÍRÓ-LAP

Oldal: 1

Helységneve:

Kölked

Tag és részletjel:

112/H

Erdőgazdálkodási kódja:

6002402

neve:

Duna-Dráva Nemzeti Park Igazgatóság

Részlet területe:

2,63 ha

Üzem mód (rövidnév):

VAG

Faállomány típus (rövidnév):

NNY

Keletkezés (rövidnév):

EFEL

Természetességi állapot:

Faültetvény

Termőhely típus (rövidnév):

ESZTY-IDŐSZ-HŐ-KME-H

Természetességi alapértékelés:

Szarmazék

(rövid névvel felsorolva - kötelezőkkel töltendő)

Tengerszint feletti magasság:

HUTÉR

Csereszint fedettség:

Egyöntetű, max 30 %

Fekvés:

KMA

Csereszint leírása:

InTerj nincs

Domborzat:

SIK

Lejtés:

SIK

ÁLLOMÁNYLEÍRÁS

| Sorsz. | Szótár | Faj | Érettség | Egyesítés | Záródás | Átlag kor | Átlag magasság | Átlag átmérő | Korlap | Fekészet | Vágási | Felvétele |
|--------|--------|------------|----------|-----------|---------|-----------|----------------|--------------|--------|----------|--------|-----------|
| | | (rövidnév) | (%) | (%) | (%) | (év) | (m) | (cm) | (m/ha) | (m/ha) | (év) | (m/ha) |
| 1 | FELSZ | ENNY | M | 80 | FF | 95 | 29 | 30 | 32 | 265 | 35 | EA |
| 2 | FELSZ | FRNY | M | 15 | TÖ | 95 | 40 | 33 | 36 | 45 | 60 | EA |
| 3 | FELSZ | JP | M | 5 | SZ | 95 | 40 | 28 | 26 | 28 | 60 | EA |

Összesen:

338

Egyéb fafajok a részletben (rövid névvel felsorolva):

MAK, VSZ, ZJ, FTNY

FAKITERMELÉSI TERV

| Sorsz. | Faj | Módja I. | NFGY | Módja II. | Módja III. |
|--------|------------|----------|-------|-----------|------------|
| | (rövidnév) | Érték | Érték | Érték | Érték |
| | | (ha) | (ha) | (ha) | (ha) |
| | | I. | II. | III. | III. |
| 1 | ENNY | 25 | | | |

ERDŐSÍTÉSI TERV

| | |
|-------------------------------|--|
| Erdősítés módja I. | |
| Erdősítés célállománya I. | |
| Erdősítés tervezett V.kor I. | |
| Erdősítés módja II. | |
| Erdősítés célállománya II. | |
| Erdősítés tervezett V.kor II. | |

TERVEZÉSSAL KAPCSOLATOS MEGJEGYZÉSEK:

EGYÉB MEGJEGYZÉSEK:

Csereszintben: EGG, HSZE, VGY, ZJ

Kelt (Helység, év, hó, nap):

Pécs, 2020. július 13

Kelt (Helység, év, hó, nap):

Pécs, 2020. július 13

Erdőgazdálkodási aláírása:

Jogszabály szerinti aláírása:

Nyilvántartási kódja:

1729

ERDŐRÉSZLETLEÍRÓ-LAP

Oldal: 1

Helységnev:

Kölked

Tag és részletjel:

113/A

Erdőgazdálkodó kódja:

6002402

neve:

Duna-Dráva Nemzeti Park Igazgatóság

Részlet területe:

5,65

ha

Üzenet mód (rövidnév):

VÁG

Faállomány típus (rövidnév):

NNY

Keletkezés (rövidnév):

EFEL

Természetességi állapot:

Faültetvény

Terméshésségi alapértékek:

Szarmazék

Term. helytípus-változat:

ESZTY-IDŐSZ-HÓ-KME-H

(rövid névvel felsorolva - kötőjelekkel összefűzve)

Tengerszint feletti magasság:

HUTER

Fekvés:

KMA

Cserjeszint fedettség:

Csoportos, max 30 %

Domborzat:

SIK

Cserjeszint leírása:

InTerj 25% alatt

Lejtés:

SIK

ÁLLOMÁNYLEÍRÁS

| Sorsz. | Sorok | Faj | Eredet | Elegyarány (%) | Elegyedés módja | Záródás (%) | Átlag kor (év) | Átlag magasság (m) | Átlag átmérő (cm) | Korlap (m ² /ha) | Fakészlet (m ³ /ha) | Vágási nettó kor (év) | Felvetel módja |
|--------|-------|------|--------|----------------|-----------------|-------------|----------------|--------------------|-------------------|-----------------------------|--------------------------------|-----------------------|----------------|
| 1 | FELSZ | PANY | M | 61 | FF | 90 | 30 | 30 | 36 | | 221 | 35 | EÁ |
| 2 | FELSZ | ENNY | M | 39 | SZ | 90 | 30 | 28 | 33 | | 65 | 35 | EÁ |
| 3 | FUSZ | FRNY | M | 90 | FF | 70 | 4 | 2 | 2 | | | 60 | FN |
| 4 | FUSZ | VSZ | M | 10 | SZ | 70 | 4 | 1 | 2 | | | 60 | FN |

Összesen:

286

Egyéb fajok a részletben (rövid névvel felsorolva):

MAK, VSZ, JP, FRNY

FAKITERMELÉSI TERV

| Sz. sz. | Faj | Módja I. | NFGY | Módja II. | Módja III. |
|---------|------|----------------------------|------|-----------------------------|------------------------------|
| | | Erőltetett terület (ha) I. | 2,65 | Erőltetett terület (ha) II. | Erőltetett terület (ha) III. |
| | | Erély (%) I. | | Erély (%) II. | Erély (%) III. |
| 1 | ENNY | 20 | | | |

ERDŐSÍTÉSI TERV

| | |
|-------------------------------|--|
| Erőltetés módja I. | |
| Erőltetés célállománya I. | |
| Erőltetés tervezett V.kor I. | |
| Erőltetés módja II. | |
| Erőltetés célállománya II. | |
| Erőltetés tervezett V.kor II. | |

TERVEI ÍRÁSSAL KAPCSOLATOS MEGJEGYZÉSEK:

A gyérités végrehajtása során az őshonos elegyfajokat kimélni kell.

EGYÉB MEGJEGYZÉSEK:

Cserjeszintben: EGG, HSZE, VGY, ZJ

Kelt (Helység, év, hó, nap):

Pécs, 2020. július 13

Kelt (Helység, év, hó, nap):

Pécs, 2020. július 13.

Erdőgazdálkodó aláírása:

Jogosult erdőészeti szakemberjelzet aláírása:

Nyilvántartási kódja:

1729



ERDŐRÉSZLETLEÍRÓ-LAP

Dátum: 1

Helységnev:

Mohács

Tag és részletjel:

82/A

Erdőgazdálkodó kódja:

6002402

neve:

Duna-Dráva Nemzeti Park Igazgatóság

Részlet területe:

5,44

ha

Üzem mód (rövidnév):

VAG

Faállománytípus (rövidnév):

EKL

Keletkezés (rövidnév):

EFEL

Természetességi állapot:

Kultúrerdő

Termőhelytípus-változat:

ESZTY-ALLV-HÖ-KMÉ-V

Természetességi alapfelvétel:

Kultúrerdő

(rövid névvel felsorolva - kódjegyeket összefűzve)

Tengerszint feletti magasság:

HUTER

Felvétel:

KMÉ

Cserjeszint fedettség:

Egyöntetű, max30 %

Domborzat:

SIK

Cserjeszint leírása:

InTerj 25-50%

Lejtés:

SIK

ÁLLOMÁNYLEÍRÁS

| Sz. j. | Szintek | Fafaj rövidn. | Terület | Hegyzarány (%) | Hegyzedős módja | Záródás (%) | Átlag kor (év) | Átlag magasság (m) | Átlag átmérő (cm) | Korlap (m ² /ha) | Faképzet (m ² /ha) | Vágás-rezességi kor (év) | Felvétele módja |
|--------|---------|---------------|---------|----------------|-----------------|-------------|----------------|--------------------|-------------------|-----------------------------|-------------------------------|--------------------------|-----------------|
| 1 | FELSZ | ZJ | ST | 40 | FF | 95 | 34 | 18 | 26 | | 172 | 50 | EA |
| 2 | FELSZ | FTNY | ST | 20 | MO | 95 | 34 | 28 | 34 | | 100 | 50 | EA |
| 3 | FELSZ | FFÜ | ST | 15 | MO | 95 | 49 | 25 | 38 | | 80 | 65 | EA |
| 4 | FELSZ | FFÜ | M | 10 | TÓ | 95 | 29 | 20 | 25 | | 37 | 45 | EA |
| 5 | FELSZ | ZJ | M | 10 | MO | 95 | 29 | 15 | 18 | | 23 | 45 | EA |
| 6 | FELSZ | AK | M | 5 | CS | 95 | 24 | 15 | 18 | | 12 | 40 | EA |

Összesen: 424

Egyéb fafajok a részletben (rövid névvel felsorolva):

EP, VSZ, MAK

FAKITERMELÉSI TERV

| Sz. j. | Fafaj rövidn. | Módja I. Erntett terület (ha) I. | NFGY 5,44 | Módja II. Erntett terület (ha) II. | Módja III. Erntett terület (ha) III. |
|--------|---------------|--|--------------|--|--|
| | | Erély (%) I. | | Erély (%) II. | Erély (%) III. |
| 1 | ZJ | 25 | | | |
| 5 | ZJ | 5 | | | |

ERDŐSÍTÉSI TERV

| | |
|--------------------------------|--|
| Erdeősítés módja I. | |
| Erdeősítés célállománya I. | |
| Erdeősítés tervezett V.kor I. | |
| Erdeősítés módja II. | |
| Erdeősítés célállománya II. | |
| Erdeősítés tervezett V.kor II. | |

TERVEZÉSSAL KAPCSOLATOS MEGJEGYZÉSEK:

EGYÉB MEGJEGYZÉSEK:

Kelt (Helység, év, hó, nap): Pécs, 2020. július 13

Kelt (Helység, év, hó, nap): Pécs, 2020. július 13

Erdőgazdálkodó aláírása:

Jogosult erdőszeli
szakemberjelzet aláírása

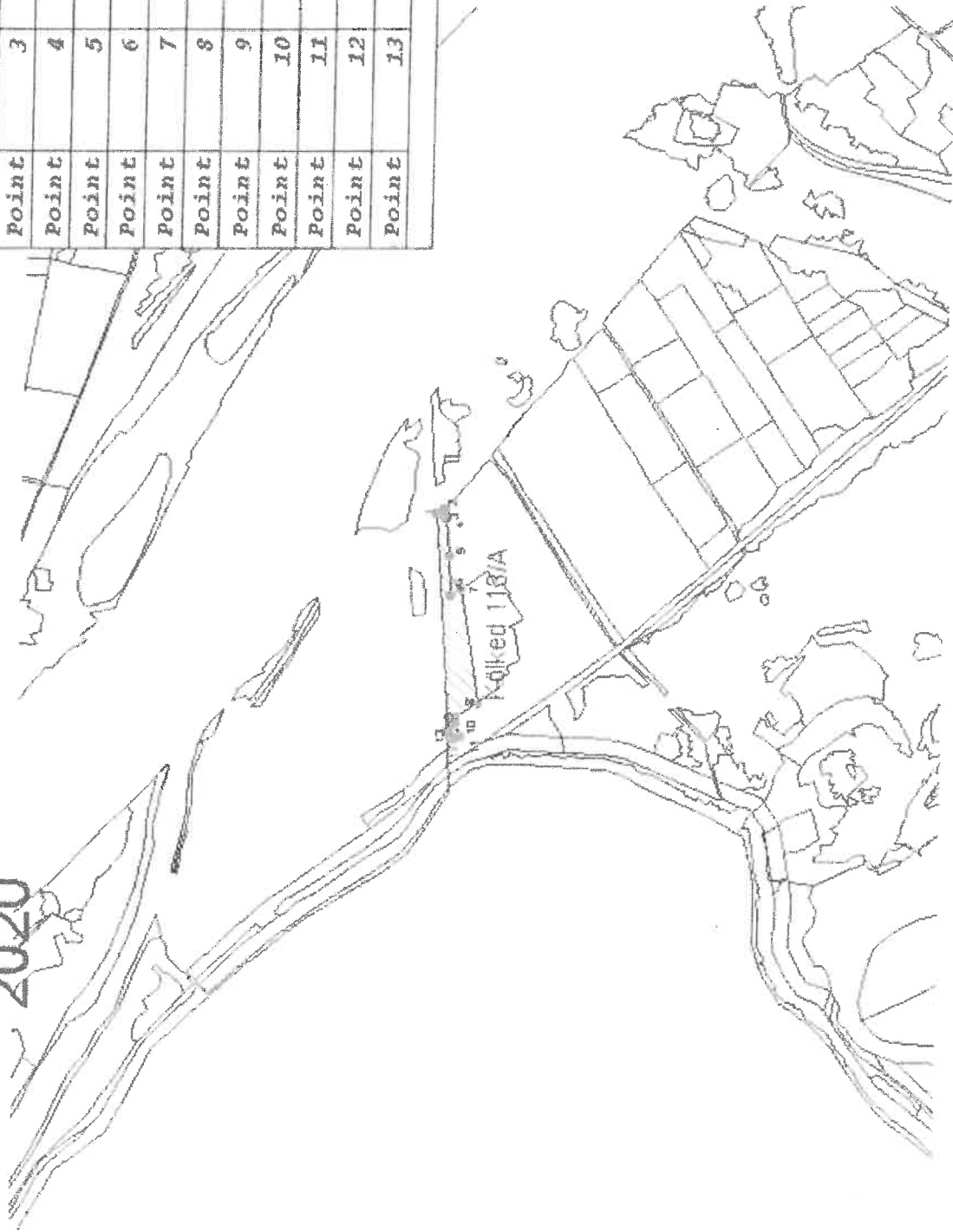
Nyilvántartási kódja:

1729

Kölked 113/A ETE NFGY

5,65 / 2,65 ha

2020



| Shape | ID | X | Y |
|-------|----|-----------|-----------|
| Point | 1 | 626261.86 | 68681.029 |
| Point | 2 | 626276.01 | 68659.073 |
| Point | 3 | 626258.93 | 68658.260 |
| Point | 4 | 626250.90 | 68654.845 |
| Point | 5 | 626155.99 | 68649.173 |
| Point | 6 | 626053.82 | 68642.160 |
| Point | 7 | 626071.42 | 68614.674 |
| Point | 8 | 625782.57 | 68571.149 |
| Point | 9 | 625746.15 | 68627.034 |
| Point | 10 | 625732.97 | 68626.221 |
| Point | 11 | 625700.28 | 68614.349 |
| Point | 12 | 625696.15 | 68626.648 |
| Point | 13 | 625711.99 | 68644.924 |

- Point1 k113a ete nfgy.shp
- K113a ete nfgy.shp
- Béda 2010.shp

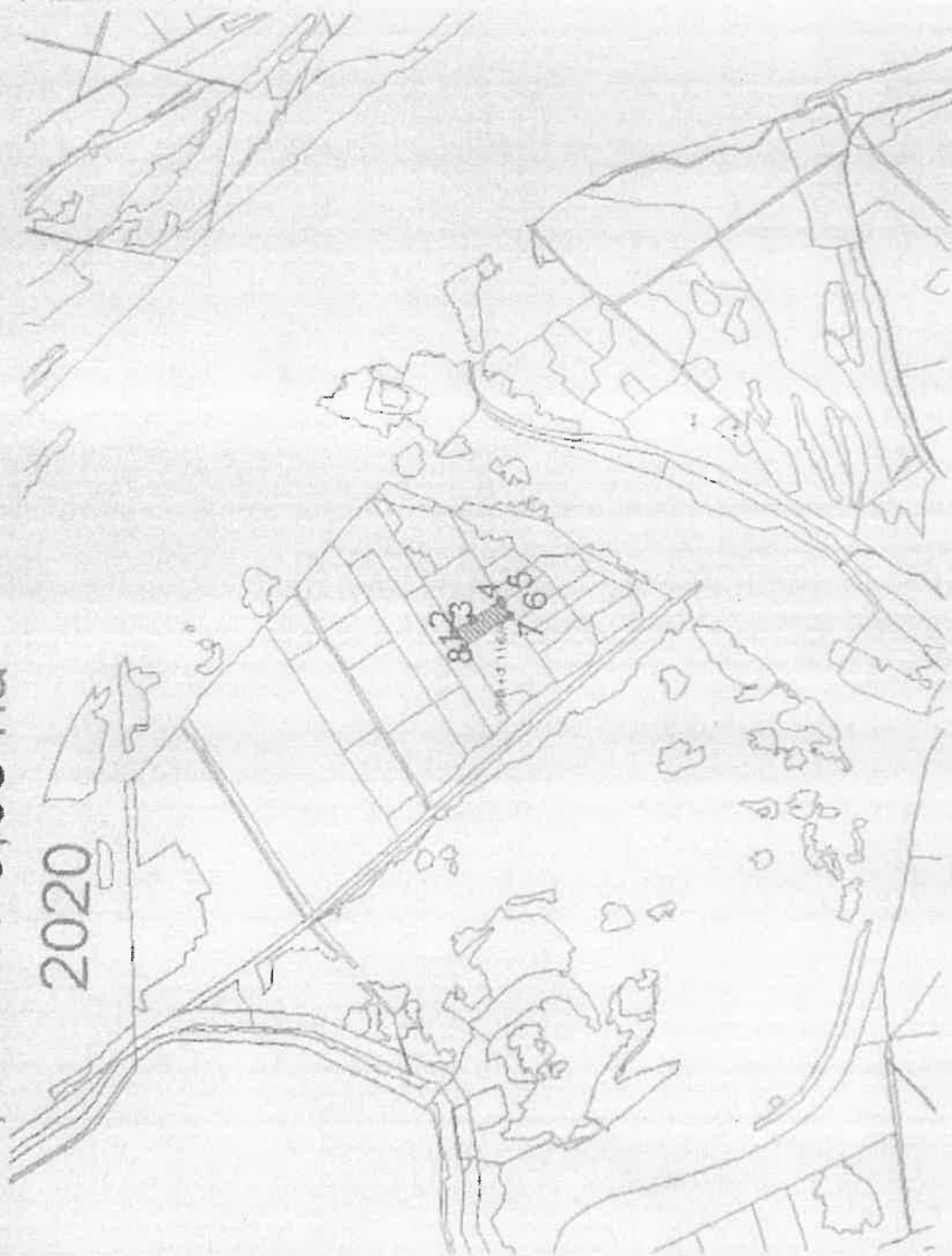


M1:10000

Kölked 116/A ETE TRV

3,39 ha / 0,65 ha

2020



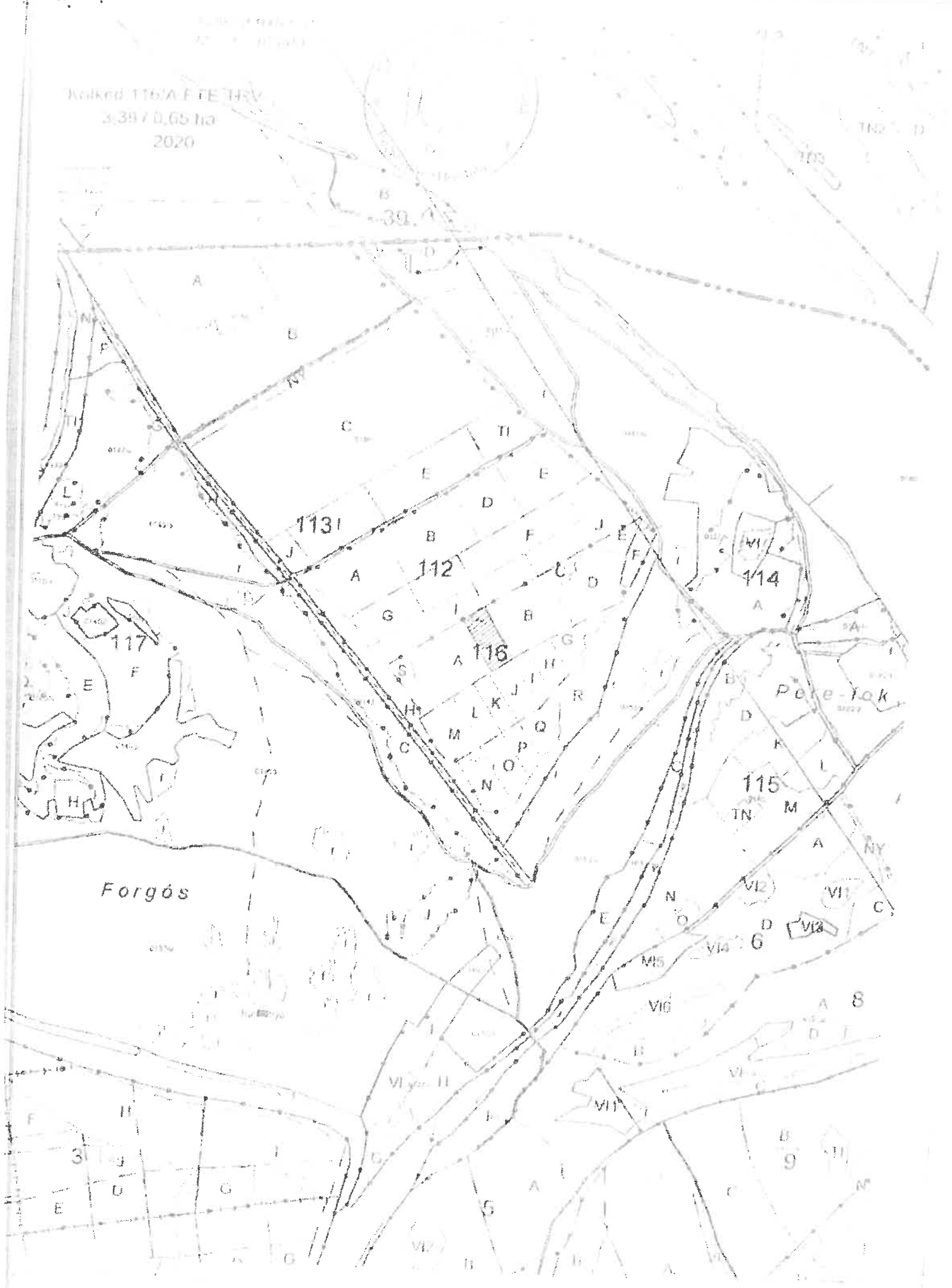
| Szám | X | Y |
|------|------------|-----------|
| 1 | 625594.758 | 67639.651 |
| 2 | 625637.179 | 67666.784 |
| 3 | 625637.046 | 67617.683 |
| 4 | 625714.930 | 67743.949 |
| 5 | 626709.972 | 67747.216 |
| 6 | 625707.036 | 67743.976 |
| 7 | 625675.347 | 67721.505 |
| 8 | 625594.758 | 67639.651 |

- Point1k116e_trv_ete.shp
- K116a_ete_trv.shp
- Béda 2010.shp



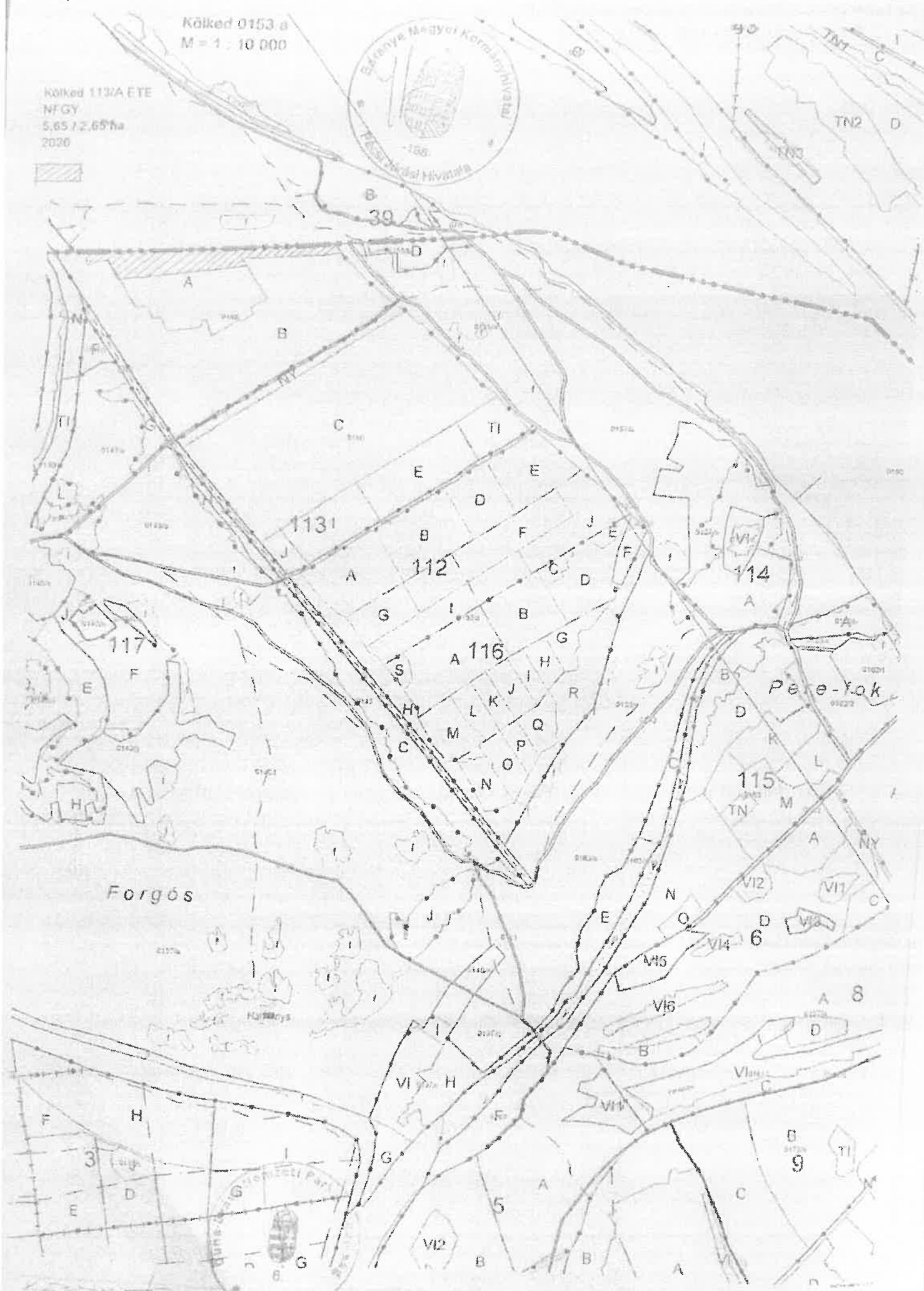
M 1:10000

WIKED 116/A F TE TRV
3:387 0.65 112
2020



Kölked 0153 a
M = 1 : 10 000

Kölked 112A ETE
NFGY
5,65 / 2,65 ha
2020



FATÖMEGBECSLÉSI JEGYZŐKÖNYV

Erdőrészlet neve: Kőlked 116/I A
 Felvételező neve: Kövesi Sándor
 Felvétel ideje: 2020.01.11
 Teljes terület: 3,39 ha
 Állomány kora: 51

Átlagmagasság
 Átlagátmérő

Erintett ter.: 0,65 ha
 27 m
 50 cm

Redukált terület:
 Használati mód:

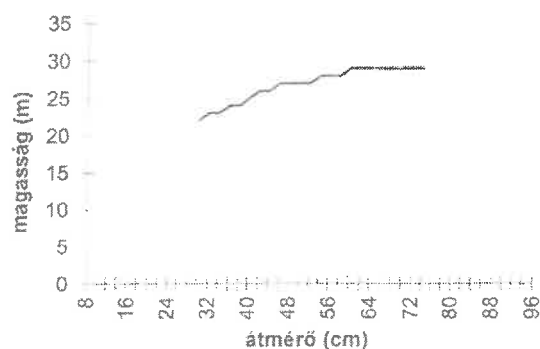
TRV

FAFAJ

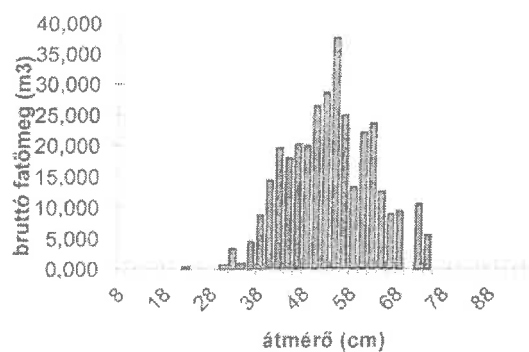
18 ONY

| Atm. | Atl. mag. | Egyedi | | Torzs-szám | Összes | |
|-------|-----------|----------------|----------------|------------|----------------|----------------|
| | | Körlap | Bruttó fatömeg | | Körlap | Bruttó fatömeg |
| cm | m | m ² | m ³ | db | m ² | m ³ |
| 8 | | | | | | |
| 10 | | | | | | |
| 12 | | | | | | |
| 14 | | | | | | |
| 16 | | | | | | |
| 18 | | | | | | |
| 20 | | | | | | |
| 22 | 22 | 0,038 | 0,39 | 1 | 0,038 | 0,387 |
| 24 | | | | | | |
| 26 | | | | | | |
| 28 | | | | | | |
| 30 | 22 | 0,071 | 0,72 | 1 | 0,071 | 0,723 |
| 32 | 23 | 0,080 | 0,85 | 4 | 0,322 | 3,419 |
| 34 | 23 | 0,091 | 0,97 | 1 | 0,091 | 0,966 |
| 36 | 24 | 0,102 | 1,12 | 4 | 0,407 | 4,492 |
| 38 | 24 | 0,113 | 1,25 | 7 | 0,794 | 8,768 |
| 40 | 25 | 0,126 | 1,44 | 10 | 1,257 | 14,371 |
| 42 | 26 | 0,139 | 1,64 | 12 | 1,663 | 19,660 |
| 44 | 26 | 0,152 | 1,80 | 10 | 1,521 | 17,996 |
| 46 | 27 | 0,166 | 2,03 | 10 | 1,662 | 20,310 |
| 48 | 27 | 0,181 | 2,21 | 9 | 1,629 | 19,917 |
| 50 | 27 | 0,196 | 2,40 | 11 | 2,160 | 26,433 |
| 52 | 27 | 0,212 | 2,60 | 11 | 2,336 | 28,610 |
| 54 | 28 | 0,229 | 2,89 | 13 | 2,977 | 37,595 |
| 56 | 28 | 0,246 | 3,11 | 8 | 1,970 | 24,897 |
| 58 | 28 | 0,264 | 3,34 | 4 | 1,057 | 13,362 |
| 60 | 29 | 0,283 | 3,68 | 6 | 1,696 | 22,085 |
| 62 | 29 | 0,302 | 3,93 | 6 | 1,811 | 23,595 |
| 64 | 29 | 0,322 | 4,19 | 3 | 0,965 | 12,578 |
| 66 | 29 | 0,342 | 4,46 | 2 | 0,684 | 8,923 |
| 68 | 29 | 0,363 | 4,74 | 2 | 0,726 | 9,477 |
| 70 | 29 | | | | | |
| 72 | 29 | 0,407 | 5,32 | 2 | 0,814 | 10,636 |
| 74 | 29 | 0,430 | 5,62 | 1 | 0,430 | 5,621 |
| 76 | | | | | | |
| 78 | | | | | | |
| 80 | | | | | | |
| 82 | | | | | | |
| 84 | | | | | | |
| 86 | | | | | | |
| 88 | | | | | | |
| 90 | | | | | | |
| 92 | | | | | | |
| 94 | | | | | | |
| 96 | | | | | | |
| 98 | | | | | | |
| 100 | | | | | | |
| 102 | | | | | | |
| Átlag | | Összesen | | | | |
| 50 | 27 | | | 138 | 27,081 | 334,821 |

ÁTLAGOS MAGASSÁGI GÖRBE



FATÖMEGELOSZLÁS



FATÖMEGBECSLÉSI JEGYZŐKÖNYV

Erdőrészlet neve: **Kölked 112/H**
 Felvételező neve: **Kővesi Sándor**
 Felvétel ideje: **2020.01.11**
 Teljes terület: **2,63 ha**
 Allomány kora: **29 év**

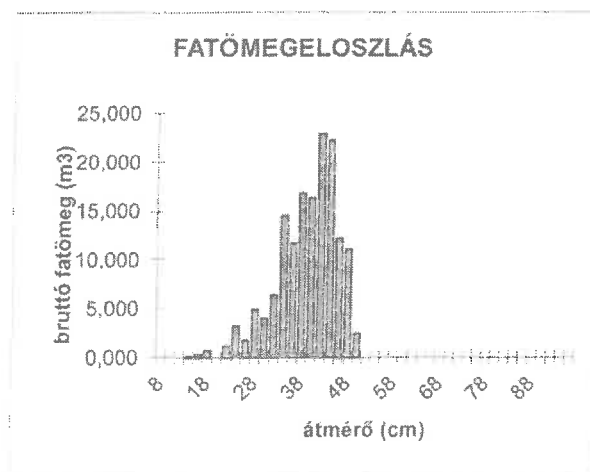
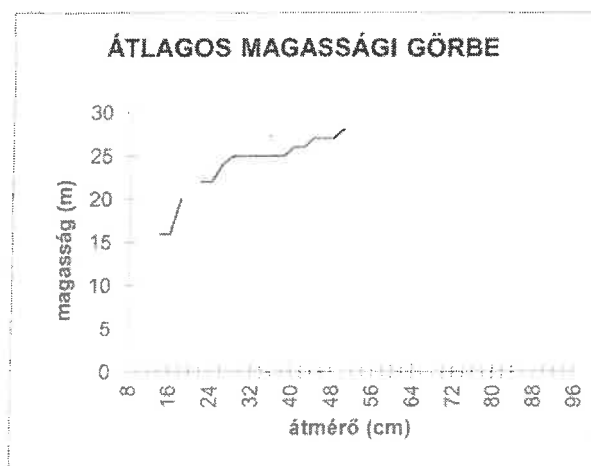
Átlagmagasság
 Átlagátmérő

Erintett ter.: **2,63 ha**
 25
 36

Redukált terület:
 Használati mód:

NFGY

| FAFAJ | | 18 ONY | | | | |
|-------|-----------|----------|----------------|------------|---------------|----------------|
| Atm. | Atl. mag. | Egyedi | | Törzs-szám | Összes | |
| | | Körlap | Bruttó fatömeg | | Körlap | Bruttó fatömeg |
| cm | m | m2 | m3 | db | m2 | m3 |
| 8 | | | | | | |
| 10 | | | | | | |
| 12 | | | | | | |
| 14 | 16 | 0,015 | 0,12 | 1 | 0,015 | 0,120 |
| 16 | 16 | 0,020 | 0,16 | 2 | 0,040 | 0,314 |
| 18 | 20 | 0,025 | 0,24 | 3 | 0,076 | 0,716 |
| 20 | | | | | | |
| 22 | 22 | 0,038 | 0,39 | 3 | 0,114 | 1,161 |
| 24 | 22 | 0,045 | 0,46 | 7 | 0,317 | 3,229 |
| 26 | 24 | 0,053 | 0,58 | 3 | 0,159 | 1,749 |
| 28 | 25 | | 0,70 | 7 | | 4,903 |
| 30 | 25 | | 0,80 | 5 | | 4,024 |
| 32 | 25 | | 0,92 | 7 | | 6,416 |
| 34 | 25 | | 1,04 | 14 | | 14,498 |
| 36 | 25 | | 1,16 | 10 | | 11,620 |
| 38 | 25 | | 1,30 | 13 | | 16,846 |
| 40 | 26 | | 1,48 | 11 | | 16,333 |
| 42 | 26 | | 1,64 | 14 | | 22,937 |
| 44 | 27 | | 1,86 | 12 | | 22,282 |
| 46 | 27 | | 2,03 | 6 | | 12,186 |
| 48 | 27 | | 2,21 | 5 | | 11,065 |
| 50 | 28 | | 2,48 | 1 | | 2,476 |
| 52 | | | | | | |
| 54 | | | | | | |
| 56 | | | | | | |
| 58 | | | | | | |
| 60 | | | | | | |
| 62 | | | | | | |
| 64 | | | | | | |
| 66 | | | | | | |
| 68 | | | | | | |
| 70 | | | | | | |
| 72 | | | | | | |
| 74 | | | | | | |
| 76 | | | | | | |
| 78 | | | | | | |
| 80 | | | | | | |
| 82 | | | | | | |
| 84 | | | | | | |
| 86 | | | | | | |
| 88 | | | | | | |
| 90 | | | | | | |
| 92 | | | | | | |
| 94 | | | | | | |
| 96 | | | | | | |
| 98 | | | | | | |
| 100 | | | | | | |
| 102 | | | | | | |
| Átlag | | Összesen | | | | |
| 9 | | 124 | | | 0,722 152,878 | |



FATÖMEGBECSLÉSI JEGYZŐKÖNYV

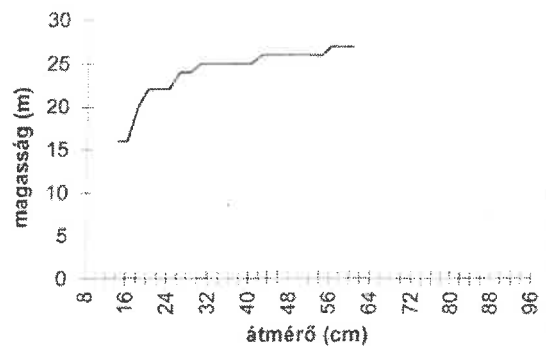
Erdőrészlet neve: **Kőlked 113/A**
 Felvételező neve: **Kővesi Sándor**
 Felvétel ideje: **2020.01.11**
 Teljes terület: **5,65 ha**
 Allomány kora: **30 év**
 Erített ter.: **2,65 ha**
 Átlagmagasság : **25 m**
 Átlagátmérő: **34 cm**

Redukált terület:
 Használati mód: **NFGY**

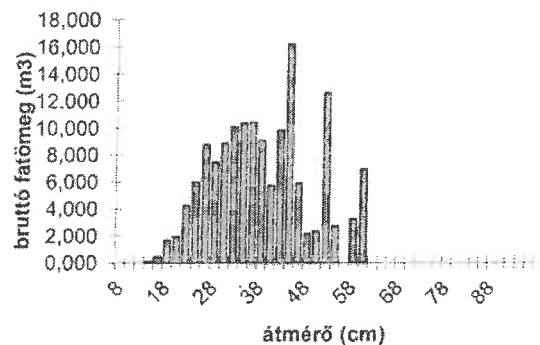
FAFAJ **18 ONY**

| Átm | Átl. mag. | Egyedi | | Törzs-szám | Összes | |
|-------|-----------|--------|----------------|------------|--------|----------------|
| | | Korlap | Bruttó fatömeg | | Korlap | Bruttó fatömeg |
| cm | m | m2 | m3 | db | m2 | m3 |
| 8 | | | | | | |
| 10 | | | | | | |
| 12 | | | | | | |
| 14 | 16 | 0,015 | 0,12 | 1 | 0,015 | 0,120 |
| 16 | 16 | 0,020 | 0,16 | 3 | 0,060 | 0,471 |
| 18 | 20 | 0,025 | 0,24 | 7 | 0,178 | 1,671 |
| 20 | 22 | 0,031 | 0,32 | 6 | 0,188 | 1,918 |
| 22 | 22 | 0,038 | 0,39 | 11 | 0,418 | 4,259 |
| 24 | 22 | 0,045 | 0,46 | 13 | 0,588 | 5,997 |
| 26 | 24 | 0,053 | 0,58 | 15 | 0,796 | 8,745 |
| 28 | 24 | | 0,68 | 11 | | 7,445 |
| 30 | 25 | | 0,80 | 11 | | 8,853 |
| 32 | 25 | | 0,92 | 11 | | 10,082 |
| 34 | 25 | | 1,04 | 10 | | 10,356 |
| 36 | 25 | | 1,16 | 9 | | 10,458 |
| 38 | 25 | | 1,30 | 7 | | 9,071 |
| 40 | 25 | | 1,44 | 4 | | 5,749 |
| 42 | 26 | | 1,64 | 6 | | 9,830 |
| 44 | 26 | | 1,80 | 9 | | 16,196 |
| 46 | 26 | | 1,97 | 3 | | 5,905 |
| 48 | 26 | | 2,15 | 1 | | 2,145 |
| 50 | 26 | | 2,33 | 1 | | 2,329 |
| 52 | 26 | | 2,52 | 5 | | 12,607 |
| 54 | 26 | | 2,72 | 1 | | 2,721 |
| 56 | 27 | | | | | |
| 58 | 27 | | 3,24 | 1 | | 3,243 |
| 60 | 27 | | 3,47 | 2 | | 6,945 |
| 62 | | | | | | |
| 64 | | | | | | |
| 66 | | | | | | |
| 68 | | | | | | |
| 70 | | | | | | |
| 72 | | | | | | |
| 74 | | | | | | |
| 76 | | | | | | |
| 78 | | | | | | |
| 80 | | | | | | |
| 82 | | | | | | |
| 84 | | | | | | |
| 86 | | | | | | |
| 88 | | | | | | |
| 90 | | | | | | |
| 92 | | | | | | |
| 94 | | | | | | |
| 96 | | | | | | |
| 98 | | | | | | |
| 100 | | | | | | |
| 102 | | | | | | |
| Átlag | | | | Összesen | | |
| 14 | | | | 148 | 2,245 | 147,117 |

ÁTLAGOS MAGASSÁGI GÖRBE



FATÖMEGELOSZLÁS



FATÖMEGBECSLÉSI JEGYZŐKÖNYV

Erdőrészlet neve: **Mohács 82/A**
 Felvételező neve: **Kövesi Sándor**
 Felvétel ideje: **2020.02.05**
 Teljes terület: **5,44 ha**
 Allomány kora: **29-34 év**
 Átlagmagasság: **15 m**
 Átlagátmérő: **18 cm**
 Érintett ter.: **5,44 ha**

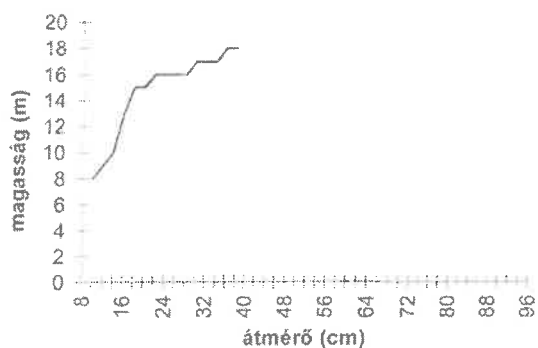
Redukált terület:
 Használati mód: **NFGY**

FAFAJ

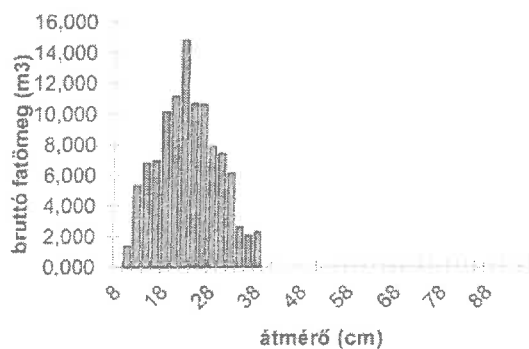
9 J

| Atm. | Atl. mag. | Egyedi | | Törzs-szám | Összes | |
|-------|-----------|----------------|----------------|------------|----------------|----------------|
| | | Körlap | Bruttó fatömeg | | Körlap | Bruttó fatömeg |
| cm | m | m ² | m ³ | db | m ² | m ³ |
| 8 | | | | | | |
| 10 | 8 | 0,008 | 0,05 | 30 | 0,236 | 1,389 |
| 12 | 9 | 0,011 | 0,07 | 75 | 0,848 | 5,327 |
| 14 | 10 | 0,015 | 0,10 | 66 | 1,016 | 6,781 |
| 16 | 13 | 0,020 | 0,16 | 44 | 0,885 | 6,957 |
| 18 | 15 | 0,025 | 0,22 | 46 | 1,171 | 10,119 |
| 20 | 15 | 0,031 | 0,27 | 41 | 1,288 | 11,152 |
| 22 | 16 | 0,038 | 0,34 | 43 | 1,635 | 14,804 |
| 24 | 16 | 0,045 | 0,41 | 26 | 1,176 | 10,675 |
| 26 | 16 | 0,053 | 0,48 | 22 | 1,168 | 10,622 |
| 28 | 16 | 0,062 | 0,56 | 14 | 0,862 | 7,855 |
| 30 | 17 | 0,071 | 0,67 | 11 | 0,778 | 7,407 |
| 32 | 17 | 0,080 | 0,77 | 8 | 0,643 | 6,144 |
| 34 | 17 | 0,091 | 0,87 | 3 | 0,272 | 2,607 |
| 36 | 18 | 0,102 | 1,02 | 2 | 0,204 | 2,036 |
| 38 | 18 | 0,113 | 1,14 | 2 | 0,227 | 2,275 |
| 40 | | | | | | |
| 42 | | | | | | |
| 44 | | | | | | |
| 46 | | | | | | |
| 48 | | | | | | |
| 50 | | | | | | |
| 52 | | | | | | |
| 54 | | | | | | |
| 56 | | | | | | |
| 58 | | | | | | |
| 60 | | | | | | |
| 62 | | | | | | |
| 64 | | | | | | |
| 66 | | | | | | |
| 68 | | | | | | |
| 70 | | | | | | |
| 72 | | | | | | |
| 74 | | | | | | |
| 76 | | | | | | |
| 78 | | | | | | |
| 80 | | | | | | |
| 82 | | | | | | |
| 84 | | | | | | |
| 86 | | | | | | |
| 88 | | | | | | |
| 90 | | | | | | |
| 92 | | | | | | |
| 94 | | | | | | |
| 96 | | | | | | |
| 98 | | | | | | |
| 100 | | | | | | |
| 102 | | | | | | |
| Átlag | | Összesen | | | | |
| 19 | 15 | | | 433 | 12,408 | 106,150 |

ÁTLAGOS MAGASSÁGI GÖRBE



FATÖMEGELOSZLÁS





BARANYA MEGYEI
KORMÁNYHIVATAL

ZÁRADÉK

Az eredeti elektronikus dokumentummal egyező

| | |
|-------------------------------------|--|
| Dokumentum megnevezése | kérelem |
| Dokumentum fizikai méretei | A4-es lap, 16 lap |
| Másolatkészítő szervezet elnevezése | BAMKH Agrár és Környezetvédelmi Főosztály EFO |
| Másolatkészítő neve | Horváth Mária |
| Másolatkészítés időpontja | 2020.07.14. |

