

## Deforestation Process in National Forest Database (NFD): Göd (municipality) 17 B subcompartment

### 1. Description of a subcompartment in 01.01.2008.

Helység:	<b>Göd</b>	Tag	<b>17</b>	Részl	<b>B</b>	HRS		Oldal	<b>1</b>
Illetékes:	Fővárosi és Pest Megyei MqSzH Erd. Ig.			Körz	Gödöllői-			Felvétel	1999
Gazdálkod	Kiss György			Magántulajdon					
Részlet területe:	<b>1,6</b>	ha	Faállomány	<b>A</b>	Keletkező				
Alsó szint területe:		ha	Természetvédelmi						
Eddigi véghasználat		ha	Védett terület neve:						
Felújítási szint		ha	Védettség foka:						
Kötelezettség		ha	Natura 2000:						
				Nem védett terület					

Természetess  
ég:

Rendeltet Talaivédelmi

Gazdálkodás	Részleges korlátozás
-------------	----------------------

Üzem mód Vágásos üzem mód

Távlati célállomány: HNY

- fatermőképességi

Záródás: Megfelelő, zárt

Cserjeborítás Egyöntetűen sz

RÉSZLET A

TERMŐHELYI ADATOK			
Klíma:	ESZTY	Hidroológia:	TVFLN
Talajtípus	Futóhomok		
Termőréteg	SE	Fizikai	H
Tsz. feletti	200 m	Domborzat:	SÍK
Fekvés:	SÍK	Lejtés:	SÍK
Meghat.	Termőhelytérkép alapján		

## Utolsó fakitermelés

RÉSZLET ADATLAP BELSŐ

## ÁLLOMÁNYLEÍRÁS

Sorszám	Jelölés	Faj aj jele	Eredet	Egy- arány %	Egyes- es módja	Kor év	Magas- ság m	Átmérő cm	Össz- al- szám	Sítés	Záródás	Törzs- szám	Fakés- zlet	Fakész- let a részlet ben	Folyó- - növe- dék	Jelle- mző káros- ító	Eredet eréke	Felvétel
											%	db/ha	m <sup>3</sup> /h	m <sup>3</sup>	m <sup>3</sup> /h			
1	1A		S	10		33	11	19	6	0	79	440	77	123	2,7			E
Össze												440	77	123	2,7			

Ország	Terület	Faj	Vágásérettségi		Sürg.: Érint.t.(ha) H. mód:		Sürg.: Érint H. mód:		Sürg.: Érint.t.(ha) H. mód:	
			kor	mutató	m³/ha	m³/részlet	m³/ha	m³/részlet	m³/ha	m³/részlet
1	1	A	40	7						
Összesen										

MEGJEGYZÉSEK

Előző azonosító:	Göd /5901/ 017 020	Erdőgazdálkodó kód:	Hely kód: 5901
Egyéb faj a részletben:			
Betöltéskor a jellemző HRSZ: 0023/001/a/GEN LOPJÁK.			

Terület (ha):
Jelleg:
1. vált. mód:
Erdősítés célállománya
Erdősítés elegyfajai
2. vált. mód:
Erdősítés célállománya
Erdősítés elegyfajai

Engedélyezett:

## 2. Subcompartment-list in NFD, and searching map of Göd17B in NFD

MgSzH Erdészeti Igazgatóság - ESZIR :: [iAS process ID: 20941 | DB host: dbs1]

Fájl Szerkesztés Nézet Segítség Ablak Részlet adatok Éves gazdálkodás Birtokpolitika, HRSZ Pénzügy Eszközök Erdőtűzek

Új 2008.01.01

Részlet leválogató / böngésző

Részlet böngésző (a kiválasztás eredménye)

Részlet típusa	Erdőgazdálkodási kódja	Helység	neve	Tag	Részlet	Státusz	Állapota
1	1012980	5901	Göd	17	A	Törölt	Módosított
1	1012979	5901	Göd	17	B	Törölt	Módosított
1	1004220	5901	Göd	17	C	Törölt	Módosított
1	1004220	5901	Göd	17	D	Törölt	Módosított
2	1012979	5901	Göd	17	TI	Törölt	Módosított
2	1012980	5901	Göd	17	ÜT	Törölt	Módosított

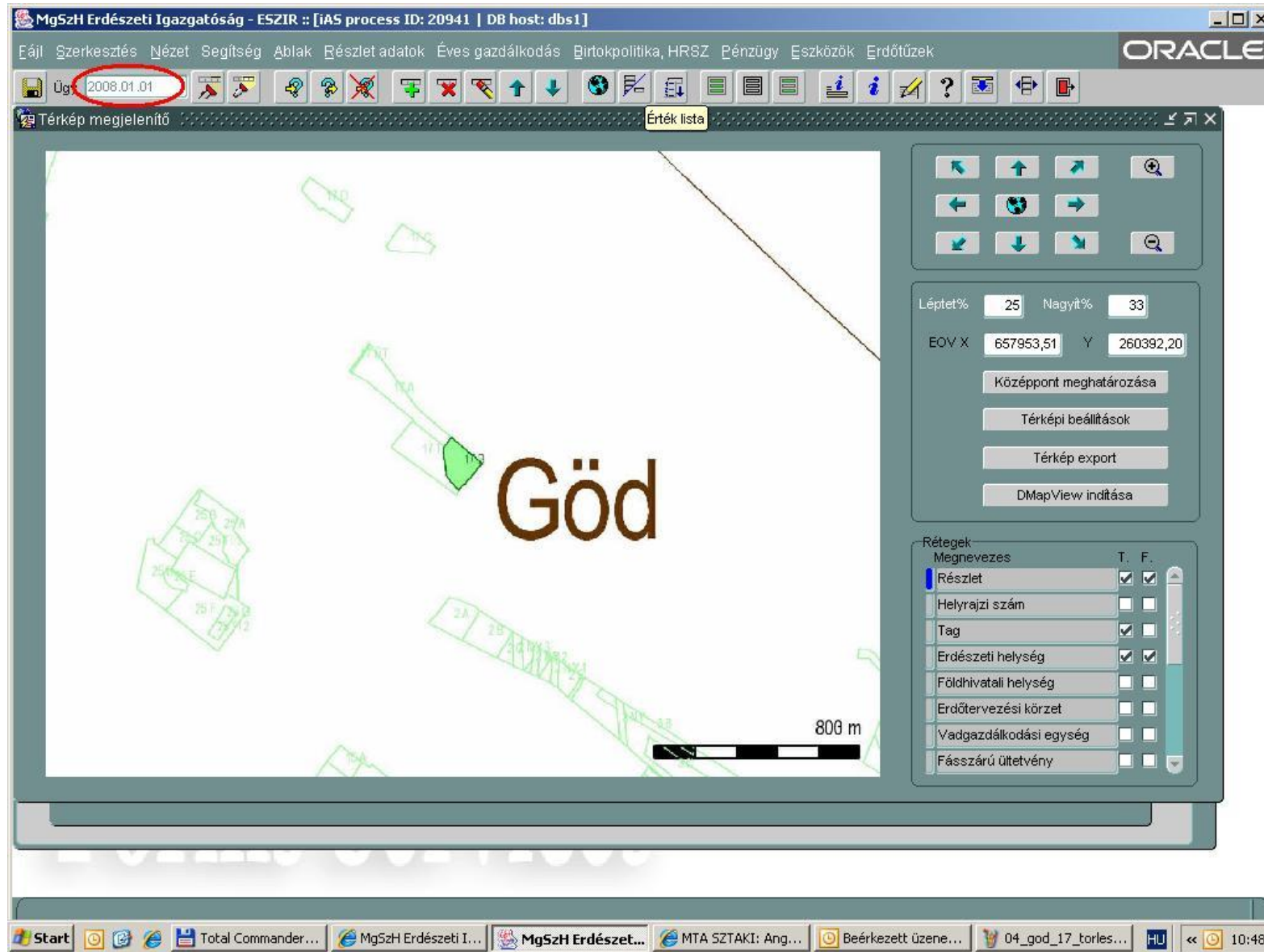
map

Részlet térképének megtekintése

Kiválasztás Lekérdezés Új részlet Módosítás Megszűnt / összevon Csoportos Átnevezés Törés Halmazba EATM Adatt...

L-lep Új feltétel Csoportos számít... Csoportos értékadás Szélgjegyzés

### 3. Map of Göd17B



#### 4. Permit to cut from authority



### *Fővárosi és Pest Megyei Mezőgazdasági Szakigazgatási Hivatal Erdészeti Igazgatóság*

1054 Budapest, Széchenyi u. 14. ☎ Telefon: 374-34-00, 374-34-01 Fax: 374-34-02

✉ Levélcím: 1369 Budapest, 5., Pf.: 368.

E-mail: [aeszbpig@aeszh.hu](mailto:aeszbpig@aeszh.hu)

Ügyszám: 22.3/6779/1/2008

Hiv. sz.: –

Tárgy: Kiss György üzemterv módosítási kérelme

Előadó: Nagy Nikolett (☎ 1 3743-408)

Melléklet: Záradékolt üzemterv módosítási kérelem

A Mezőgazdasági Szakigazgatási Hivatal létrehozásáról és működtetéséről szóló 274/2006. (XII. 23.) Korm. rendelet (továbbiakban MgSzHR.) 22. § (4) – (6) bekezdésében biztosított hatáskörben eljárva meghoztam a következő

#### **HATÁROZAT**-ot.

**Kiss György** (2131 Göd, Sajó u 3/5.) **erdőgazdálkodó részére engedélyezem** az üzemtervtől eltérő tevékenységet – **egyéb termelés** végrehajtását – **Göd 17 B** erdőrészletben a 22.3/6774/3/2008. számú határozatban engedélyezett igénybevételhez kapcsolódóan.

A záradékolt üzemtervtől eltérő kérelmet az üzemtervhez csatolni kell, és a fenti módosításokat a mellékelt záradékolt kérelem tartalma szerint az erdőgazdálkodónak az üzemtervébe be kell vezetni!

Ezen határozatom ellen a kézhezvételtől számított 15 napon belül a Mezőgazdasági Szakigazgatási Hivatal Központjához címzett, de a Fővárosi és Pest Megyei Mezőgazdasági Szakigazgatási Hivatal Erdészeti Igazgatóságához 2 példányban benyújtandó fellebbezéssel lehet élni. A fellebbezés halasztó hatályú és igazgatási szolgáltatási díj köteles. Az igazgatási szolgáltatási díj 22 200 Ft, amelyet az Fővárosi és Pest Megyei Mezőgazdasági Szakigazgatási Hivatal 10032000–00289830–00000000 számú számlája javára történő átutalással, vagy az Igazgatóságunknál átvehető készpénz-átutalási megbízással lehet teljesíteni. **A befizetést kérem igazolni a bizonyító dokumentum másolatának megküldésével.**

#### **INDOKOLÁS**

Kiss György (2131 Göd, Sajó u 3/5.) meghatalmazásából Gruber Péter üzemterv módosítás iránti kérelmet nyújtott be az erdészeti hatósághoz. A kérelmet megvizsgálva megállapítottam, hogy az üzemterv rendelkező rész szerinti módosítása teljesíthető és indokolt. A Fővárosi és Pest Megyei MgSzH Erdészeti Igazgatóság 22.3/6774/3/2008. számú határozatában Göd 17 B erdőrészlet termelésből történő kivonását engedélyezte.

Határozatomat a közigazgatási hatósági eljárás és szolgáltatás általános szabályairól szóló 2004. évi CXL. törvény (Ket.) 71-74. §-ai alapján hoztam meg, míg a fellebbezési jogot a 98-99. § szerint biztosítottam. A jogorvoslati kérelem díjának összegét a többször módosított 56/1999. (VI. 16.) FVM rendelet 1. §-ában foglaltak alapján állapítottam meg.

Budapest, 2008. november 24.

Klemencsics András  
igazgató

#### Kapják:

1. Kiss György
2. Gruber Péter meghatalmazott
3. Irattár

2131 Göd, Sajó u 3/5.  
2132 Göd Attila u. 26.

## 5. Report for felling in NFD

# Fakitermelési munkák listás műszaki átvételi jegyzőkönyve

Év: 2008

**Eljáró hatóság: MgSzH Erdészeti Igazgatóság, Budapest**

Erdőfelügyelő: **1021 Gutbrod Rezső**

Nyomtatás ideje: 2010. 09. 16.

Erdőgazdálkodó kódja, neve, címe és elérhetősége: **1012979 Kiss György 2131 Göd Sajó u. 3/5.**

Sor-szám	Hely	Tag	Részlet	Teljes terület	Fahszn. módja	Tervezett érintett terület*	Tervezett felúj.köt. terület*	Tervezett össz. bruttó fatérfogat*	Tervezett össz. j.köt. fatérfogat*	Végrehajtott érintett terület	Keletkező felúj.köt. terület	ha, m <sup>3</sup>	
												Megjegyzés (térkép, egyedi F-lap, egyéb)	
1	<b>Göd</b>	<b>17</b>	<b>B</b>	1,6	ET	1,60	0,00	128	0	1,60			

A műszaki átvétel eredményeinek listás F-lapon történő rögzítése esetén a fafajonként kitermelt, valamint a járulékfizetési kötelezettség alapján szolgáló fatérfogatok az éves tervben jóváhagyott fatérfogatokból képezhetők a jegyzőkönyvben rögzített, végrehajtott és a tervezett érintett területek arányában.

\* Jóváhagyott éves tervi adatok.

**Éves tervben nem szereplő, egyedi F-lapon átvett tárgyévi fahasználatok**

[illegible]

**Megállapítások, nyilatkozatok:**

**Ügyiratszám:** .....

*Az ügyintéző figyelmezteti az ügyfelet, tanút és az eljárás egyéb résztvevőjét, hogy az eljárás során megilleti a nyilatkozattétel, illetve annak megtagadásának és a jogorvoslat joga, köteles viszont legjobb tudása*

# Fakitermelési munkák listás műszaki átvételi jegyzőkönyve

Év: 2008

Eljáró hatóság: **MgSzH Erdészeti Igazgatóság, Budapest**

Erdőfelügyelő: **1021 Gutbrod Rezső**

Nyomtatás ideje: 2010. 09. 16.

Erdőgazdálkodó kódja, neve, címe és elérhetősége: **1012979 Kiss György 2131 Göd Sajó u. 3/5.**

ha, m<sup>3</sup>

*szerint, jóhiszeműen közreműködni. A kötelezettség vétkes megszegése eljárási bírság kivetését és a többletköltségek megfizetését vonja maga után.  
A jegyzőkönyvet elolvasása után, mint akaratommal mindenben megegyezőt, jóváhagyólag aláírtam.*

Kelt .....

\_\_\_\_\_  
Erdőgazdálkodó (képviselője)

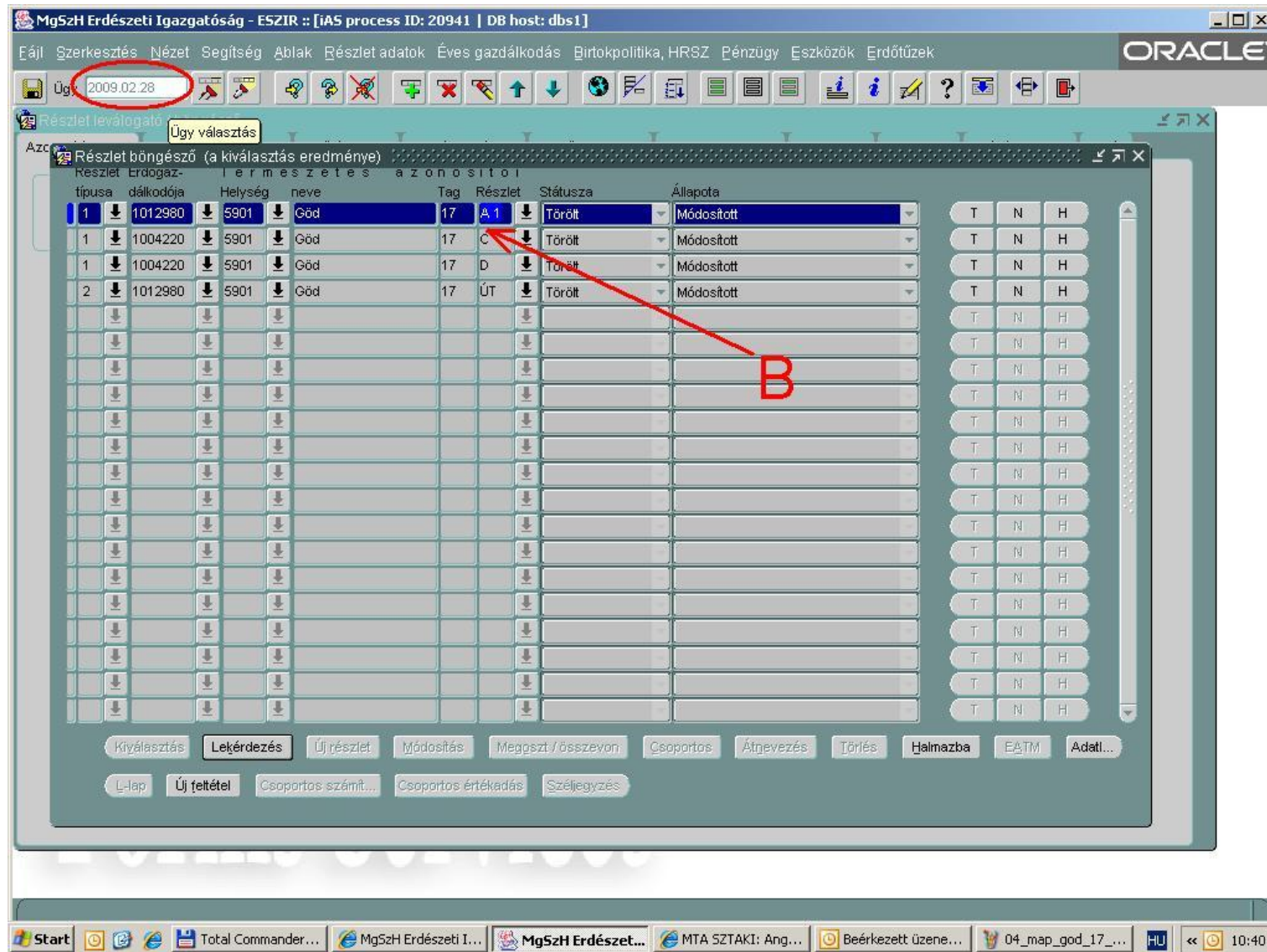
\_\_\_\_\_  
Erdőfelügyelő (ügyintéző,

\_\_\_\_\_  
Elemző személy



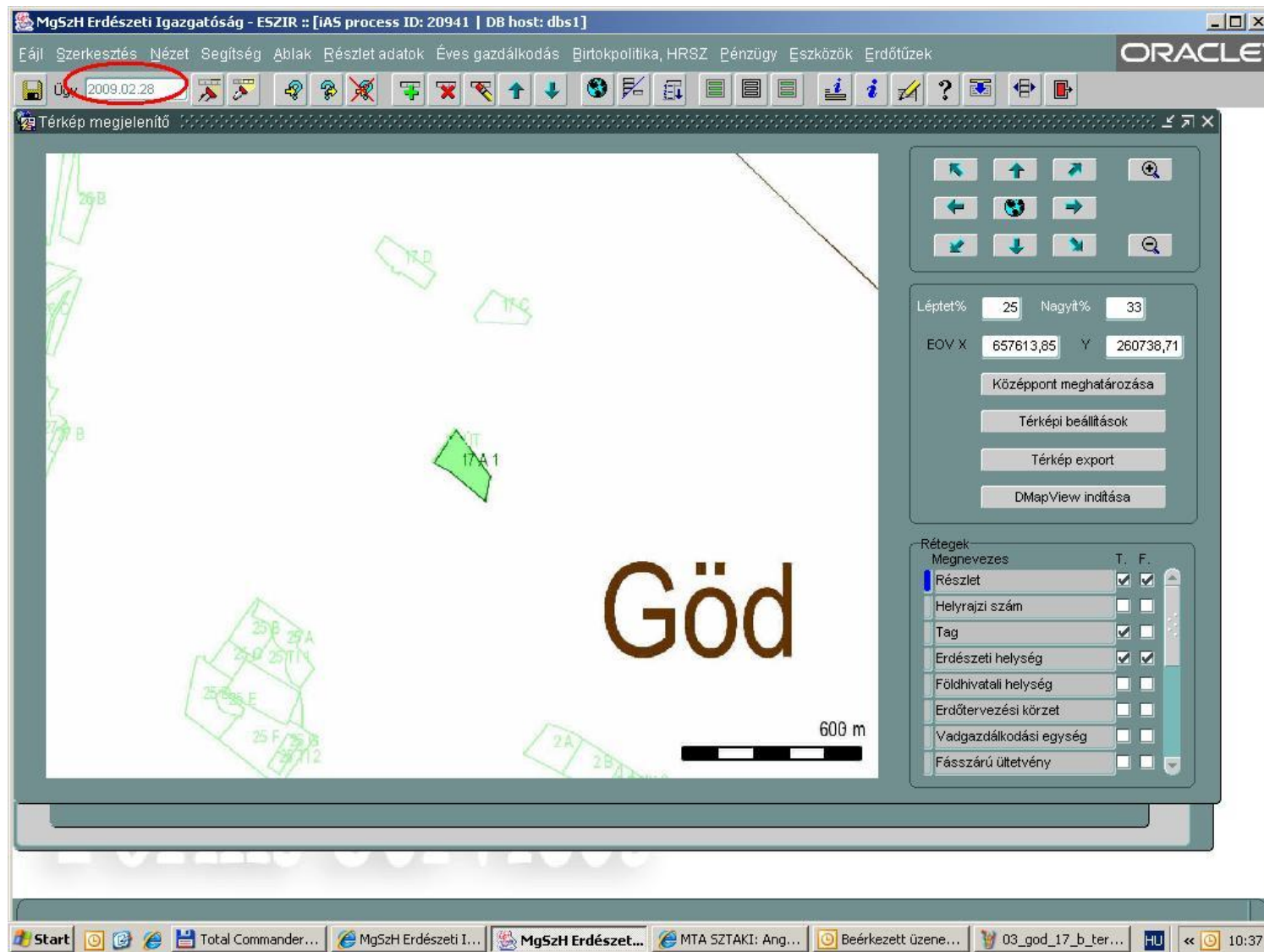

## 6. Description after felling

### Subcompartment-list, when Göd17B deleted in 2010





## 7. Map from circumstances of eariel Göd17B



## 8. Processes dealing with Göd17B in NFD

MgSzH Erdészeti Igazgatóság - ESZIR :: [iAS process ID: 20941 | DB host: dbs1]

Fájl Szerkesztés Nézet Segítség Ablak Részlet adatok Éves gazdálkodás Birtokpolitika, HRSZ Pénzügy Eszközök Erdőtűzek

Ügy 2008.01.01

Részlet

Helység 5901 Göd Tag 17 Részlet B Keresés

Részlet 5901 17 B Dátumok Változás Egyéb tartalom

Státusz Törölt Összes változás

Főszám	Alsóév	Igazg.	Tárgykör	Dátum	Ügy adatai	Adatlap	Változás
1	2004	11	Migrálás	2004.09.01	Ügy adatai	Adatlap	Változás
8140	8	2005	1	Erdőrészlet adatok javítása	2005.08.16	Ügy adatai	Adatlap
989	2005	11	Éves növedékesítés, korosbítás	2005.09.07	Ügy adatai	Adatlap	Változás
5119	27	2005	1	Birtokpolitikai jellegű karbantartás	2005.11.08	Ügy adatai	Adatlap
3	2006	11	Éves növedékesítés, korosbítás	2006.03.09	Ügy adatai	Adatlap	Változás
1	2007	11	Éves növedékesítés, korosbítás	2007.04.05	Ügy adatai	Adatlap	Változás
1938	14	2007	1	Erdőrészlet adatok javítása	2007.05.29	Ügy adatai	Adatlap
6088	11	2007	1	Erdőrészlet adatok csoportos javítása	2008.02.06	Ügy adatai	Adatlap
453	2008	11	Éves növedékesítés, korosbítás	2008.05.07	Ügy adatai	Adatlap	Változás
6779	0	2008	1	Üzemtervtől eltérő gazdálkodás engedélyezése, előir	2008.12.09	Ügy adatai	Adatlap
4118	8	2008	1	Fahasználatok műszaki átvétele	2009.02.11	Ügy adatai	Adatlap
4118	8	2008	1	Fahasználatok műszaki átvétele	2009.02.27	Ügy adatai	Adatlap
					Ügy adatai	Adatlap	Változás
					Ügy adatai	Adatlap	Változás
					Ügy adatai	Adatlap	Változás

Részletlap megjelenítése

Kiválasztás Lekérdezés Új részlet Módosítás Megszűnősszevon Csoportos Átnevezés Törítés Halmazba E&TM Adatlap...

L-lap Új feltétel Csoportos számít... Csoportos értékadás Széjjegyzés

Start Total Commander ... MgSzH Erdészeti I... MgSzH Erdészeti... MTA SZTAKI: Ang... Gmail - Beérkező le... Beérkezett üzenet... HU << 11:04